

СЛУЖБЕНИ ЛИСТ

ОПШТИНЕ РАЖАЊ



ГОДИНА	2023
БРОЈ	14
ИЗДАВАЧ	СКУПШТИНА ОПШТИНЕ РАЖАЊ
РЕДАКЦИЈА	Општинска управа општине Ражањ
РАЖАЊ, 26.06.2023.године	

На основу члана 63. Закона о буџетском систему („Службени гласник РС“, број 54/09, 73/10, 101/10, 101/11, 93/12, 62/13, 63/13-испр., 108/13, 142/14, 68/15-др. Закон, 103/15, 99/16, 113/17, 95/18, 31/19, 72/19, 149/20, 118/21, 138/22 и 118/21-др. закон), члана 32. став 1. тачка 2. Закона о локалној самоуправи („Службени гласник РС“, број 129/07, 83/14, 101/2016 – др. Закон, 47/18 и 111/2021), и члана 40. став 1. тачка 2. Статута Општине Ражањ, („Службени лист Општине Ражањ“, број 1/19 и 2/21) Скупштина општине Ражањ, на седници одржаној дана 26. јуна 2023. године, доноси

О Д Л У К У
О ИЗМЕНИ И ДОПУНИ ОДЛУКЕ О БУЏЕТУ ОПШТИНЕ РАЖАЊ ЗА 2023. ГОДИНУ

I – ОПШТИ ДЕО

Члан 1.

У Одлуци о буџету општине Ражањ за 2023. годину („Службени лист Општине Ражањ, број 22/22), у члану 1, у табели под 1.1. Порез на доходак, добит и капиталне добитке, економска класификација 711, износ „76.362.000“ замењује се износом „81.638.000“, под 4. Трансфери, економска класификација 733, износ „222.775.000“ замењује се износом „225.267.000“. Под 1.2 Коришћење роба и услуга, економска класификација 42, износ „128.928.000“ замењује се износом „132.433.000“. Под 3. Издаци за набавку нефинансијске имовине, економска класификација 5, износ „76.135.000“ замењује се износом „80.398.000“

У Општем делу – Програмска класификација расхода у колони 4 Средства из буџета, код Програма 2 Комунална делатност, износ „16.880.000“ замењује се износом „17.180.000“, програмска активност 1102-0003-Одржавање чистоће на површинама јавне намене, износ „7.880.000“ замењује се износом „8.180.000“. Програм 6 Заштита животне средине, износ „3.490.000“ замењује се износом „5.419.000“, програмска активност 0401-0004-Управљање отпадним водама, износ „0“ замењује се износом „300.000“, програмска активност 0401-0005-Управљање комуналним отпадом, износ „0“ замењује се износом „1.629.000“. Програм 7 Организација саобраћаја и саобраћајна инфраструктура, износ „34.100.000“ замењује се износом „37.700.000“, програмска активност 0701-0002-Управљање и одржавање саобраћајне инфраструктуре, износ „34.100.000“ замењује се износом „37.700.000“. Програм 15 Опште јавне услуге локалне самоуправе, износ „103.467.000“ замењује се износом „105.158.000“, програмска активност 0602-0001-Функционисање локалне самоуправе и градских општина, износ „84.267.000“ замењује се износом „85.317.000“, пројекат 0602-5001-Успостављање јединственог управног места, износ „6.360.000“ замењује се износом „7.001.000“.

У Општем делу – Програмска класификација расхода у колони 6 Средства из осталих извора, код Програма 8 Предшколско васпитање, износ „300.000“ замењује се износом „548.000“, програмска активност 2002-0002-Функционисање и остваривање предшколског образовања, износ „300.000“ замењује се износом „548.000“.

Члан 2.

У члану 2. износ „412.286.000“ замењује се износом „420.054.000“, износ „348.296.000“ замењује се износом „356.064.000“.

II – ПОСЕБАН ДЕО

Члан 3.

У члану 4. врши се прерасподела у колони 7 извор финансирања 01 Одлуке Раздео 3 ОПШТИНСКА УПРАВА ОПШТИНЕ РАЖАЊ, ПРОГРАМ 15 ОПШТЕ ЈАВНЕ УСЛУГЕ ЛОКАЛНЕ САМОУПРАВЕ, програмска активност 0602-0001-Функционисање локалне самоуправе и градских општина, функција 130-Опште услуге, економска класификација 421-Стални трошкови, износ „10.280.000“ замењује се износом „10.430.000“, економска класификација 423-Услуге по уговору, износ „8.650.000“ замењује се износом „9.300.000“, економска класификација 424-

Специјализоване услуге, износ „1.000.000“ замењује се износом „1.200.000“, функција 220-Цивилна одбрана, економска класификација 423-Услуге по уговору, износ „580.000“ замењује се износом „630.000“, пројекат 0602-5001-Успостављање јединственог управог места, функција 133-Остале опште услуге, економска класификација 423-Услуге по уговору, износ „780.000“ замењује се износом „1.656.000“, економска класификација 425-Текуће поправке и одржавање, износ „350.000“ замењује се износом „0“, економска класификација 512-Машине и опрема, износ „4.722.000“ замењује се износом „1.220.000“, економска класификација 515-Нематеријална имовина, износ „508.000“ замењује се износом „4.125.000“. ПРОГРАМ 6 ЗАШТИТА ЖИВОТНЕ СРЕДИНЕ, програмска активност 0401-0005-Управљање комуналним отпадом, функција 510-Управљање отпадом, економска класификација 424-Специјализоване услуге, износ „0“ замењује се износом „1.629.000“, програмска активност 0401-0004-Управљање отпадним водама и канализациона инфраструктура, функција 520-Управљање отпадним водама, економска класификација 515-Нематеријална имовина, износ „0“ замењује се износом „300.000“. ПРОГРАМ 2 КОМУНАЛНА ДЕЛАТНОСТ, програмска активност 1102-0003-Одржавање чистоће на површинама јавне намене, функција 660-Послови становања и заједнице, економска класификација 421-Стални трошкови, износ „7.880.000“ замењује се износом „8.180.000“. ПРОГРАМ 7 ОРГАНИЗАЦИЈА САОБРАЋАЈА И САОБРАЋАЈНА ИНФРАСТРУКТУРА, програмска активност 0701-0002-Управљање и одржавање саобраћајне инфраструктуре, функција 451-Друмски саобраћај, економска класификација 511-Зграде и грађевински објекти, износ „0“ замењује се износом „3.600.000“.

У члану 4. врши се прерасподела у колони 9 извор финансирања 07 Одлуке

Раздео 3 (3.2) ПРЕДШКОЛСКА УСТАНОВА „ЛЕПТИРИЋИ“ РАЖАЊ, ПРОГРАМ 8 ПРЕДШКОЛСКО ВАСПИТАЊЕ, програмска активност 2002-0002-Функционисање и остваривање предшколског васпитања и образовања, функција 911-Предшколско образовање, економска класификација 512-Машине и опрема, износ „0“ замењује се износом „248.000“.

III – ИЗВРШЕЊЕ БУЏЕТА

Члан 4.

Одлуку доставити Министарству финансијаи објавити у „Службеном листу Општине Ражањ“.

Члан 5.

Ова Одлука ступа на снагу даном објављивања, а примењиваће се од 01. јануара 2023. године.

Број:400-284/23-11
У Ражњу,26.6.2023. године

СКУПШТИНА ОПШТИНЕ РАЖАЊ

ПРЕДСЕДНИК
Томислав Матић,с.р.

На основу члана 63. Закона о буџетском систему ("Службени гласник РС", број 54/09, 73/10, 101/10, 101/11,93/12,62/13,63/13,108/13,142/14,68/15,103/15,99/16,113/17,95/18,31/19,72/19,149/20,118/2021 и 138/2022), чл. 32.ст.1.тач. 2. Закон о лок. самоуправи ("Сл. гласник РС" број 129/07, 83/14, 101/16, 47/18 и 111/21) и члана 40. ст. 1 тачка 2. Статута општине Ражањ (Сл. лист општине Ражањ"број 1/19 и 2/21), Скупштина општине Ражањ на седници одржаној дана 26.06.2023. године, доноси

**ОДЛУКУ
О ИЗМЕНАМА И ДОПУНАМА ОДЛУКЕ
О БУЏЕТУ ОПШТИНЕ РАЖАЊ ЗА 2023. ГОДИНУ**

1. ОПШТИ ДЕО

Члан 1.

Приходи и примања, расходи и издаци буџета општине Ражањ за 2023. годину (у даљем тексту: буџет), састоји се од:

у динарима

А. РАЧУН ПРИХОДА И ПРИМАЊА, РАСХОДА И ИЗДАТАКА	
1.Укупни приходи и примања од продаје нефинансијске имовине	356,064,000
1.1. ТЕКУЋИ ПРИХОДИ	
у чему:	355,914,000
- буџетска средства	346,362,000
- сопствени приходи	548,000
- донације	9,004,000
1.2. ПРИМАЊА ОД ПРОДАЈЕ НЕФИНАНСИЈСКЕ ИМОВИНЕ	150,000
2. Укупни расходи и издаци за набавку нефинансијске имовине	420,054,000
2.1. ТЕКУЋИ РАСХОДИ	
у чему:	339,656,000
- текући буџетски расходи	338,380,000
- расходи из сопствених прихода	300,000
- донације	976,000
2.2. ИЗДАЦИ ЗА НАБАВКУ НЕФИНАНСИЈСКЕ ИМОВИНЕ	
у чему:	80,398,000
- текући буџетски издаци	72,122,000
- издаци из сопствених прихода	248,000
- донације	8,028,000
2.3. ИЗДАЦИ ЗА НАБАВКУ ФИНАНСИЈСКЕ ИМОВИНЕ (6219)	
БУЏЕСКИ СУФИЦИТ/ДЕФИЦИТ (кл.7+кл.8)-(кл.4+кл.5)	-63,990,000
Издаци за набавку финансијске имовине	
УКУПАН ФИСКАЛНИ СУФИЦИТ/ДЕФИЦИТ	-63,990,000
Б. РАЧУН ФИНАНСИРАЊА	
Примања од продаје финансијске имовине	
Примања од задуживања	
Суфицит из претходних година или неутрошена средства из претх. година	63,990,000
Издаци за отплату главнице дуга	
НЕТО ФИНАНСИРАЊЕ	63,990,000

Приходи и примања, расходи и издаци буџета утврђени су у следећим износима:

у динарима

ОПИС	Економ.класификац.	Средства из буџета
1	2	3
УКУПНИ ПРИХОДИ И ПРИМАЊА ОД ПРОДАЈЕ НЕФИНАНСИЈСКЕ ИМОВИНЕ		356,064,000
1. Порески приходи	71	114,002,000

1.1. Порез на доходак, добит и капит. добит. (ос.самод.)	711	81,638,000
1.2. Самодопринос	711180	0
1.3. Порез на имовину	713	18,900,000
1.4. Порез на добра и услуге (осим наканда које се користе преко Буџетског фонда) у че. поједине врсте прихода са одређеном наменом (нам.пр.)	714	5,964,000
1.5. Остали порески приходи	716	7,500,000
2. Непорески приходи у чему: поједине врсте наканда са одређеном наменом (нам.пр.) приходи од продаје добара и услуга	74	7,641,000
3. Донације	731+732	9,004,000
4. Трансфери	733	225,267,000
5. Примања од продаје нефинансијске имовине	8	150,000
УКУПНИ РАСХОДИ И ИЗДАЦИ ЗА НАБАВКУ НЕФИНАНСИЈАКЕ И ФИНАНСИЈСКЕ ИМОВИНЕ		420,054,000
1.ТЕКУЋИ РАСХОДИ	4	339,656,000
1.1.Расходи за запослене	41	88,057,000
1.2. Коришћење роба и услуга	42	132,433,000
1.3. Отплата камата	44	0
1.4. Субвенције	45	4,900,000
1.5. Издаци за социјалну заштиту	47	15,500,000
1.6. Остали расходи	48	17,331,000
1.7. Текућа буџетска резерва	49	4,000,000
1.8 Стална буџетска резерва	49	1,000,000
2.1 Трансфери	46	76,435,000
3. Издаци за набавку нефинансијске имовине	5	80,398,000
4. Издаци за набавку финансиске имовине (осим 6211)	62	0
ПРИМАЊА ОД ПРОДАЈЕ ФИНАНСИЈСКЕ ИМОВИНЕ И ЗАДУЖИВАЊА		
1.Примања по основу отплате кредита и продаје финансијске имовине	92	0
2. Задуживање	91	0
2.1 Задуживање код домаћих кредитора	911	0
2.2. Задуживање код страних кредитора	912	0
ОТПЛАТА ДУГА И НАБАВКА ФИНАНСИЈСКЕ ИМОВИНЕ		
3. Отплата дуга	61	0
3.1. Отплата дуга домаћим кредиторима	611	0
3.2. Отплата дуга страним кредиторима	612	0
3.3. Отплата дуга по гаранцијама	613	0
4.Набавка финансијске имовине	621	0
НЕРАСПОРЕЂЕНИ ВИШАК ПРИХОДА ИЗ РАНИЈИХ ГОДИНА (класа 3, извор финансирања 13)	3	63,990,000
НЕУТРОШЕНА СРЕДСТВА ИЗ ПРИВАТИЗАЦИЈЕ ИЗ ПРЕТХОДНИХ ГОДИНА (класа 3, извор финансир. 14)	3	0

Члан 2.

Буџет за 2023. годину састоји се од:

- 1) Укупних прихода и примања у износу од
- 2) Укупних расхода и издатака у износу од

356,064,000 RSD

420,054,000 RSD

Потребна средства за финансирање буџетског дефицита из члана 1. ове одлуке у износу од 63,990,000 динара, обезбедиће се из нераспоређеног вишка прихода из ранијих година

члан 2а.

ПРИХОДИ И ПРИМАЊА ОД ПРОДАЈЕ НЕФИНАНСИЈСКЕ ИМОВИНЕ БУЏЕТА ОПШТИНЕ ПО ВРСТАМА
ОДНОСНО ЕКОНОМСКИМ КЛАСИФИКАЦИЈАМА

класа/категорија/ група	конто	врсте прихода и примања	план за 2023			укупна јавна средства
			сред.буџ.	структура прихода/примања	сред.из осталих извора	
		пренета средства из претходне године	63,990,000.00			63,990,000.00
700000		текући приходи	346,362,000.00	99.99	9,552,000.00	355,914,000.00
710000		порези	114,002,000.00	32.90	0.00	114,002,000.00
711000		Порез на доходак, добит и капиталне добитке	81,638,000.00	23.56		81,638,000.00
	711111	Порез на зараде	69,676,000.00	20.12		69,676,000.00
	711120	Порез на самосталне делатности	7,400,000.00	2.14		7,400,000.00
	711140	Порез на приходе од имовине	102,000.00	0.03		102,000.00
		а) покретност (закуп)	100,000.00	0.03		100,000.00
		б) пољопривреда и шумарство	1,000.00	0.00		1,000.00
		ц) земљиште	1,000.00	0.00		1,000.00
	711180	Самодопринос				0.00
	711193	Порез на дуге приходе по чл. 85 Закона о поре.на ДГ	30,000.00	0.01		30,000.00
	711191	Порез на друге приходе	4,430,000.00	1.28		4,430,000.00
713000		Порез на имовину	18,900,000.00	5.46	0.00	18,900,000.00
	713120	Порез на имовину физичких и правних лица	15,000,000.00	4.33		15,000,000.00
	713310	Порез на наслеђе и поклон	1,600,000.00	0.46		1,600,000.00
	713400	Порез на капиталне трансакције	2,300,000.00	0.66		2,300,000.00
	713421	а) порез на пренос апсолутних права (неп.)	1,200,000.00	0.35		1,200,000.00
	713423	б) порез на пренос апсолутних права (моторна возила)	200,000.00	0.06		200,000.00
	713427	ц) порез на пренос апсолутних права (употребљ.возила)	900,000.00			900,000.00
	713600	Порез на акције на име и уделе	0.00			0.00
714000		Порез на добра и услуге	5,964,000.00	1.72		5,964,000.00
	714510	Такса на друмска моторна возила	4,000,000.00	1.15		4,000,000.00
	714543	Промена намене пољопривредног земљишта	20,000.00	0.01		20,000.00
	714553	Боравишна такса	4,000.00			
	714562	Накнада за заштиту животне средине	1,900,000.00	0.55		1,900,000.00
	714565	Накнада за коришћење јавне површине у пословне сврхе	40,000.00			
716000		Други порези	7,500,000.00	2.17		7,500,000.00
	716111	Ком.такса за истицање фирме на пословном простору	7,500,000.00	2.17		7,500,000.00
730000		донације и трансфери	225,019,000.00	64.97	9,252,000.00	234,271,000.00

Службени лист општине Ражањ Број 14, 26.06.2023.г.

731+732		Донације	0.00	0.00	9,004,000.00	9,004,000.00
733000		Трансфери од других нивоа власти	225,019,000.00	64.97	248,000.00	225,267,000.00
740000		Други приходи	7,341,000.00	2.12	300,000.00	7,641,000.00
741000		Приходи од имовине	1,755,000.00	0.51		1,755,000.00
	741100	Приходи од камата		0.00		0.00
	741511	накнада за коришћење минералних сировина	20,000.00			
	741531	Ком.такса за кориш. Простора на јавним површинама	50,000.00	0.01		50,000.00
	741534	Накнада за коришћење грађ. Земљишта	15,000.00	0.00		15,000.00
	741535	Ком. Такса за заузеће повр. Грађ. Материјалом	10,000.00	0.00		10,000.00
	741522	Накнада за коришћење пољопривредног земљишта	600,000.00	0.17		600,000.00
	741538	Допринос за уређивање грађевинског земљишта	50,000.00	0.04		50,000.00
	741526	накнада за коришћење шума	10,000.00	0.01		10,000.00
	741596	Накнада за коришћење дрвета	1,000,000.00	0.29		1,000,000.00
742000		Приходи од продаје добара и услуга	3,916,000.00	0.97	300,000.00	4,216,000.00
	742253	Накнада за уређење грађевинског земљишта	5,000.00	0.00		5,000.00
	742153	Приход од закупн. за грађ.земљиште у корист општина	391,000.00			
	742351	Приходи органа управе	100,000.00	0.03		100,000.00
	742251	Општинска административна такса	30,000.00	0.01		30,000.00
	742152	Закуп непокрет. У државној својини	720,000.00	0.21		720,000.00
	742156	Приходи остварени по основу пружања услуге боравка деце у ПУ	2,500,000.00	0.72		2,500,000.00
	742378	Родитељски динар за ваннаставне активности		0.00	300,000.00	300,000.00
	742155	Приходи од давања у закуп	100,000.00	0.12		
	742255	Такса за озакоњење објеката	70,000.00	0.10		
743000		Новчане казне	1,550,000.00	0.45		1,550,000.00
	743324	Приходи од новч.казни, по прописима о безб.саобраћаја	1,500,000.00	0.43		1,500,000.00
	743351	По општинским одлукама	50,000.00	0.01		50,000.00
744000		Добровољни трансф. од физичких и правних лица	100,000.00			100,000.00
	744150	Текући добр.трансф. Од физ. И прав. Лица у корист нивоа општина	100,000.00		0.00	100,000.00
745000		Мешовити и неодређени приходи	20,000.00	0.01	0.00	20,000.00
	745100	Мешовити и неодређени приходи	20,000.00	0.01		20,000.00
800000		Примања од продаје нефинансијске имовине	150,000.00			
841000		Примања од продаје земљишта	150,000.00	100.00		
	841151	Примања од продаје земљишта у корист нивоа општина	150,000.00	100.00		
		УКУПНИ ПРИХОДИ И ПРИМАЊА:	346,512,000.00		9,552,000.00	

Службени лист општине Ражањ Број 14, 26.06.2023.г.

члан 26.

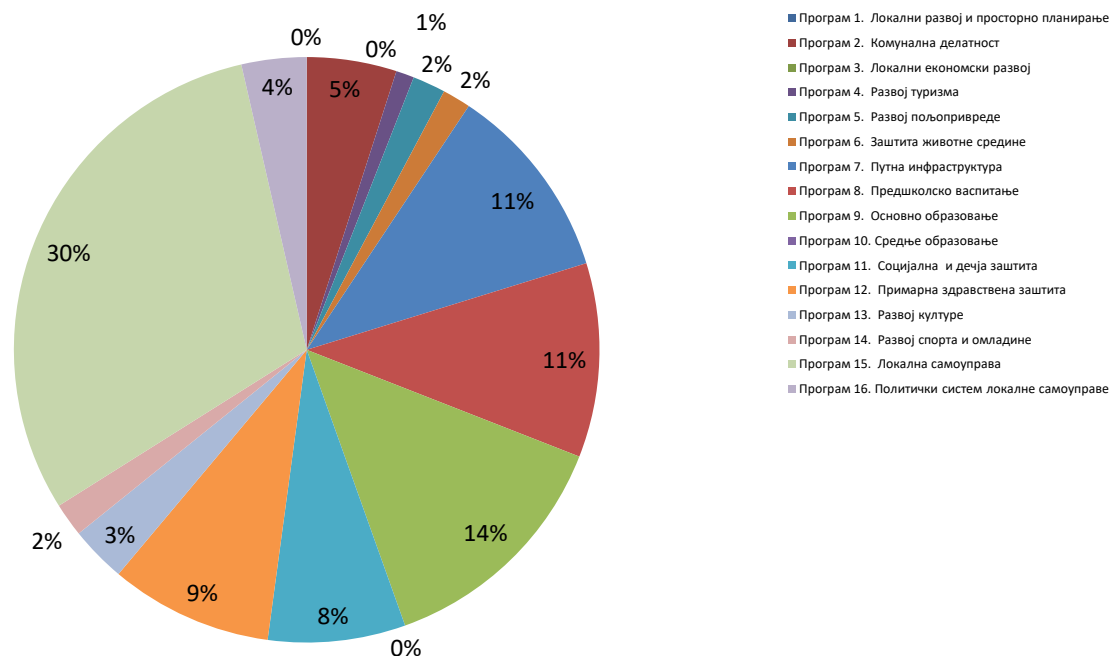
ОПШТИ ДЕО - ПРОГРАМСКА КЛАСИФИКАЦИЈА РАСХОДА

Шифра		Назив	Средства из буџета	Структура %	Сопствени и други приходи	Укупна средства	Надлежан орган/особа
Програм	Програмска активност/Пројекат						
1	2	3	4	5	6	7	8
1101		Програм 1. Становање, урбанизам и просторно планирање	0	0.0%	14,570,000	14,570,000	
	1101-0001	Просторно и урбанистичко планирање	0	0.0%	1,100,000	1,100,000	Начелник општинске управе Ражањ
	1101-0003	Управљање грађевинским земљиштем	0	0.0%	12,970,000	12,970,000	Начелник општинске управе Ражањ
	1101-0004	Стамбена подршка	0	0.0%	500,000	500,000	Начелник општинске управе Ражањ
1102		Програм 2. Комунална делатност	17,180,000	5.0%	1,410,000	18,590,000	
	1102-0001	Управљање-одржавање јавним осветљењем	8,000,000	2.3%	0	8,000,000	ЈП "Путеви Ражањ"
	1102-0003	Одржавање чистоће на површинама јавне намене	8,180,000	2.4%	0	8,180,000	ЈКП "Комуналац" Ражањ
	1102-0008	Управљање и одрж. водов. инфраструкр. и снабдевање водом за пиће	1,000,000	0.3%	1,410,000	2,410,000	ЈКП "Комуналац" Ражањ
1502		Програм 4. Развој туризма	3,461,000	1.0%	0	3,461,000	
	1502-0001	Управљање развојем туризма	3,461,000	1.0%	0	3,461,000	директор туристичке организације
0101		Програм 5. Пољопривредни и рурални развој	6,300,000	1.8%	0	6,300,000	
	0101-0001	подршка за спровођење пољопривредне политике у локалној заједници	6,300,000	1.8%	0	6,300,000	Начелник општинске управе Ражањ
0401		Програм 6. Заштита животне средине	5,419,000	1.6%	3,410,000	8,829,000	
	0401-0001	Управљање заштитом животне средине	1,790,000	0.5%	0	1,790,000	Фонд за ЗЖС-Комисија за ЗЖС
	0401-0003	Заштита природе	1,700,000	0.5%	1,000,000	2,700,000	ОУ општине Ражањ-Начелник
	0401-0004	Управљање отпадним водама и канализациона инфраструктура	300,000	0.1%	2,340,000	2,640,000	ОУ општине Ражањ-Начелник
	0401-0005	Управљање комуналним отпадом	1,629,000	0.5%	70,000	1,699,000	ЈКП "Комуналац" Ражањ
0701		Програм 7. Орган. саобраћаја и саобраћајна инфраструкр.	37,700,000	10.9%	19,500,000	57,200,000	
	0701-0002	Управљање и одржавање саобраћајне инфраструктуре	37,700,000	10.9%	19,500,000	57,200,000	Начелник општинске управе Ражањ
2002		Програм 8. Предшколско васпитање	37,155,000	10.7%	548,000	37,703,000	
	2002-0002	Функционисање и остваривање пред. васпитања и образовања	37,155,000	10.7%	548,000	37,703,000	Дечији вртић "Лептирић"-директор
	2002-5001	Санација крова на делу дечјег вртића "Лептирић" Ражањ	0	0.0%	0	0	Начелник општинске управе Ражањ
2003		Програм 9. Основно образовање	47,145,000	13.6%	0	47,145,000	
	2003-0001	Реализација делатности основног образовања	47,145,000	13.6%	0	47,145,000	Директори основних школа
0902		Програм 11. Социјална и дечја заштита	26,290,000	7.6%	3,850,000	30,140,000	
	0902-0001	једнократне помоћи и други облици помоћи	12,940,000	3.7%	850,000	13,790,000	Центар за соц. рад-директор
	0902-0018	Подршка реализацији програма Црвеног крста	1,050,000	0.3%	0	1,050,000	председник Црвеног крста Ражањ
	0902-0019	Подршка деци и породица са децом	2,300,000	0.7%	0	2,300,000	Начелник општинске управе Ражањ
	0902-0016	Дневне услуге у заједници	10,000,000	2.9%	3,000,000	13,000,000	Начелник општинске управе Ражањ
	0902-4001	Боље спречити него лечити		0.0%	0	0	
1801		Програм 12. Здравствена заштита	31,115,000	9.0%	13,000,000	44,115,000	
	1801-0001	Функционисање установа примарне здравствене заштите	14,700,000	4.2%	0	14,700,000	Дом здравља Ражањ-директор
	1801-5001	Санација објекта зграде здравства	16,415,000	4.7%	13,000,000	29,415,000	Дом здравља Ражањ-директор
1201		Програм 13. Развој културе и информисања	10,720,000	3.1%	0	10,720,000	
	1201-0001	Функционисање локалних установа културе	7,720,000	2.2%	0	7,720,000	Дом културе Ражањ-директор

Службени лист општине Ражањ Број 14, 26.06.2023.г.

	1201-0003	Унапређење система очувања и предствљања културно-историјског наслеђа	3,000,000	0.9%	0	3,000,000	Дом културе Ражањ-директор
1301		Програм 14. Развој спорта и омладине	6,435,000	1.9%	12,560,000	18,995,000	
	1301-0001	Подршка локалним спортским организацијама, удружењима и савезима	6,000,000	1.7%	0	6,000,000	Спортски савез-председник
	1301-0005	Спровођење омладинске политике-КЗМ	435,000	0.1%	0	435,000	канцеларија за младе општине Ражањ
	1301-5001	Изгр. Спорт. терена на отвореном са зашт. оградом,кошар.одбојка	0	0.0%	12,560,000	12,560,000	
0602		Програм 15. Опште услуге локалне самоуправе	105,158,000	30.3%	4,344,000	109,502,000	
	0602-0001	Функционисање локалне самоуправе и градских општина	85,317,000	24.6%	3,644,000	88,961,000	Начелник општинске управе Ражањ
	0602-0002	Функционисање месних заједница	7,840,000	2.3%	0	7,840,000	Начелник општинске управе Ражањ
	0602-0009	Текућа буџетска резерва	4,000,000	1.2%		4,000,000	Председник општине Ражањ
	0602-0010	Стална буџетска резерва	1,000,000	0.3%		1,000,000	Општинско веће општине Ражањ
	0602-5001	Успостављање јединственог управног места	7,001,000	2.0%	700,000	7,701,000	Начелник општинске управе Ражањ
2101		Програм 16. Политички систем локалне самоуправе	12,434,000	3.6%	0	12,434,000	
	2101-0001	Функционисање скупштине	6,722,000	1.9%	0	6,722,000	Председник скупштине општине Ражањ
	2101-0002	Функционисање извршних органа	5,712,000	1.6%	0	5,712,000	Председник општине Ражањ
	2101-0003	Подршка раду извршних органа власти и скупштине		0.0%		0	
0.501		Програм 17. Енергетска ефикасност и обновљиви извори енерг.		0.0%	350,000	350,000	
	0501-0001	енергетски менаџмент		0.0%	350,000		
		УКУПНИ ПРОГРАМСКИ ЈАВНИ РАСХОДИ	346,512,000	100.0%	73,542,000	420,054,000	

ПРОГРАМСКА СТРУКТУРА РАСХОДА



**члан 2ц.
Преглед расхода по економским класификацијама**

	конто	извор 01	извор 04	ост. извори	укупно	учешће у укупним расходима
плате	411	69,536,000.00	0.00	0.00	69,536,000.00	16.55
плате	412	10,846,000.00	0.00	0.00	10,846,000.00	2.58
накнаде за	413	200,000.00	0.00	0.00	200,000.00	0.05
накнаде за	414	1,255,000.00	0.00	0.00	1,255,000.00	0.30
накнаде за	415	4,410,000.00	0.00	0.00	4,410,000.00	1.05
накнаде за	416	1,810,000.00	0.00	0.00	1,810,000.00	0.43
стални трошкови	421	30,100,000.00	0.00	0.00	30,100,000.00	7.17
трошкови	422	870,000.00	0.00	0.00	870,000.00	0.21
услуге по уговорима	423	22,437,000.00	0.00	1,944,000.00	24,381,000.00	5.80
специјализоване услуге	424	4,279,000.00	0.00	5,050,000.00	9,329,000.00	2.22
текуће поправке и одржавање	425	45,690,000.00	0.00	12,600,000.00	58,290,000.00	13.88
материјал	426	9,463,000.00	0.00	0.00	9,463,000.00	2.25
	441	0.00	0.00	0.00	0.00	
субвенције	451	4,900,000.00	0.00	0.00	4,900,000.00	1.17
трансфери	463	60,085,000.00	0.00	850,000.00	60,935,000.00	14.51
трансфери	464	15,500,000.00	0.00	0.00	15,500,000.00	3.69
трансфери	465	0.00	0.00	0.00	0.00	0.00
социјална	472	12,500,000.00	0.00	3,000,000.00	15,500,000.00	3.69
дотације	481	14,915,000.00	0.00	0.00	14,915,000.00	3.55
таксе и поене	482	1,066,000.00	0.00	0.00	1,066,000.00	0.25
таксе и поене	483	350,000.00	0.00	0.00	350,000.00	0.08
таксе и поене	485	1,000,000.00	0.00	0.00	1,000,000.00	0.24
резерве	499	5,000,000.00	0.00	0.00	5,000,000.00	1.19
зграде и објекти	511	20,015,000.00	0.00	44,810,000.00	64,825,000.00	15.43
машине	512	5,580,000.00	0.00	1,148,000.00	6,728,000.00	1.60
	513	0.00	0.00	0.00	0.00	
нем.имовина	515	4,705,000.00	0.00	3,090,000.00	7,795,000.00	1.86
земљиште	541	0.00	0.00	1,050,000.00	1,050,000.00	0.25
	621	0.00			0.00	0.00
Укупно		346,512,000.00	0.00	73,542,000.00	420,054,000.00	100.00

Члан 3.

Планирани капитални издаци буџтских корисника за 2023. годину
исказују се у следећем прегледу:

Ек. клас.	Ред. број	Опис	Износ у динарима			
			2022	2023	2024	2025
1	2	3	4	5	6	7
		А. КАПИТАЛНИ ПРОЈЕКТИ				
511		Зграде и грађевински објекти				
	1.			0		
		Година почетка финанс. пројекта:				
		Година завршетка фин. пројекта:				
		Укупна вредност пројекта:		0		
		Извори финансирања:				
		Из текућих прихода буџета:				
		Из вишкова средстава				
	2.			0	0	0
		година почетка финан.пројекта:				
		година завршетка фин. Пројекта:				
		Укупна вредност пројекта:				
		извори финансирања:				
		Из текућих прихода буџета:				
		из вишкова средстава				
УКУПНО:			0	0	0	0

2. ПОСЕБАН ДЕО

Члан 4.

Средства буџета у износу од 346.512.000 динара, средства од додатних прихода директних и индиректних корисника средстава буџета у укупном износу од 548.000 динара, и вишак прихода из ранијих година у износу од 63.990.000 динара и средства донација у износу од 9.004.000 динара, распоређују се по корисницима и врстама издатака, и то:

Раздео	Глава	Програмска класифик.	Функција	Економска класифик.	Опис	Средства из буџета 01	Средства из сопствених извора 04	Средства из осталих извора (13 и ост.)	Укупна средства
1	2	3	4	5	6	7	8	9	10
1					СКУПШТИНА ОПШТИНЕ РАЖАЊ				
	2101				ПРОГРАМ 16: ПОЛИТИЧКИ СИСТЕМ ЛОКАЛНЕ САМОУПРАВЕ				
		2101-0001			Функционисање Скупштине				
			110		<i>Извршни и законодавни органи</i>				
				411	Плате, додаци и накнаде запослених	1,620,000			1,620,000
				412	Социјални допр. на терет послодавца	267,000			267,000
				415	Накнаде за запослене	160,000			160,000
				416	Награде, бонуси и ост. посебни расх.	100,000			100,000
				422	Трошкови путовања	20,000			20,000
				423	Услуге по уговору	3,380,000			3,380,000
				426	Материјал	460,000			460,000
				481	Финансирање политичких странака	105,000			105,000
					Извори финансирања за функцију 110:				
				01	Приходи из буџета	6,112,000			6,112,000
					Функција 110:	6,112,000		0	6,112,000
			160		<i>Опште јавне услуге неklasификоване на другом месту</i>				
				416	Награде, бонуси и ост. посебни расх.	310,000			310,000
				423	услуге по уговору	150,000			150,000
				426	материјал	150,000			150,000
					Извори финансирања за функцију 160:				
				01	Приходи из буџета	610,000			610,000
					Функција 160:	610,000			610,000
					Извори финанс. за прог. активн. 2101-0001:				
				01	Приходи из буџета	6,722,000			6,722,000
					Свега за програмску активност 2101-0001:	6,722,000	0	0	6,722,000
					Извори финансирања за програм 16:				
				01	Приходи из буџета	6,722,000			6,722,000
					Свега за програм 16:	6,722,000	0	0	6,722,000
					Извори финансирања за раздео 1:				
				01	Приходи из буџета	6,722,000			6,722,000
					Свега за раздео 1:	6,722,000	0	0	6,722,000
2					ОПШТИНСКО ВЕЋЕ И ПРЕДСЕДНИК ОПШТИНЕ				
	2101				ПРОГРАМ 16: ПОЛИТИЧКИ СИСТЕМ ЛОКАЛНЕ САМОУПРАВЕ				
		2101-0002			Функционисање извршних органа				
			111		<i>Извршни и законодавни органи</i>				
				411	Плате, додаци и накнаде запослених	4,070,000			4,070,000
				412	Социјални допр. на терет послодавца	672,000			672,000
				416	Награде, бонуси и ост. посебни расх.	300,000			300,000
				422	Трошкови путовања	200,000			200,000
				423	Услуге по уговору	470,000			470,000
					Извори финансирања за функцију 111:				
				01	Приходи из буџета	5,712,000			5,712,000

Функција 111:		5,712,000	0	5,712,000
Извори финанс. за прог. активн. 2101-0002:				
01	Приходи из буџета	5,712,000		
Свега за програмску активност 2101-0002:		5,712,000	0	5,712,000
Извори финансирања за програм 16:				
01	Приходи из буџета	5,712,000		
13	Нераспоређени вишак прих. из ранијих година		0	
Свега за програм 16:		5,712,000	0	5,712,000
Извори финансирања за раздео 2:				
01	Приходи из буџета			
Свега за раздео 2:		5,712,000	0	5,712,000

ОПШТИНСКА УПРАВА
ПРОГРАМ 15: ОПШТЕ УСЛУГЕ ЛОКАЛНЕ
САМОУПРАВЕ
Функционисање локалне самоуправе и
градских општина
Опште услуге

3

0602

0602-0001

130

411	Плате, додаци и накнаде запослених	37,560,000		37,560,000
412	Социјални допр. на терет послодавца	5,837,000		5,837,000
413	Накнаде у натури	200,000		200,000
414	Социјална давања запосленима	500,000		500,000
415	Накнаде за запослене	2,380,000		2,380,000
416	Награде, бонуси и остали пос. расх.	850,000		850,000
421	Стални трошкови	10,430,000		10,430,000
422	Трошкови путовања	210,000		210,000
423	Услуге по уговору	9,300,000	444,000	9,744,000
424	Специјализоване услуге	1,200,000	500,000	1,700,000
425	Текуће поправке и одржавање	2,060,000	1,800,000	3,860,000
426	Материјал	4,140,000		4,140,000
464	Трансфери нац. Служби за запошљавање	800,000		800,000
472	Накнаде за социјалну зашт. из буџета	200,000		200,000
481	Дотације невладиним организацијама	3,500,000		3,500,000
482	Порези, обавезне таксе и казне	1,000,000		1,000,000
483	Новч. казне и пенали по реш. судова	350,000		350,000
	Накн. штете за повреде или штет. нан.			
485	од стр. државних органа	1,000,000		1,000,000
512	Машине и опрема	330,000	900,000	1,230,000
515	Нематеријална имовина	30,000		30,000
Извори финансирања за функцију 130:				
01	Приходи из буџета	81,877,000		81,877,000
06	донације од међународних организација		444,000	
07	трансфери од других нивоа власти			0
13	Нераспоређени вишак прих. из ранијих година		3,200,000	3,200,000
Функција 130:		81,877,000	3,644,000	85,521,000
220	<i>Цивилна одбрана</i>			
423	Услуге по уговору	630,000		630,000
425	Текуће поправке и одржавање	2,100,000		2,100,000
426	Материјал	150,000		150,000
481	Дотације невладиним организацијама	500,000		500,000
512	Машине и опрема	60,000		60,000
Извори финансирања за функцију 220:				
01	Приходи из буџета	3,440,000		3,440,000
Функција 220:		3,440,000	0	3,440,000
Извори финанс. за прог. активн. 0602-0001:				
01	Приходи из буџета	85,317,000		85,317,000
06	донације од међународних организација		444,000	
07	трансфери од других нивоа власти		0	
13	Нераспоређени вишак прих. из ранијих година		3,200,000	
Свега за програмску активност 0602-0001:		85,317,000	0	88,961,000

0602-0009	Текућа буџетска резерва				
160	<i>Опште јавне услуге неklasификоване на другом месту</i>				
499	Текућа буџетска резерва	4,000,000			4,000,000
	Извори финансирања за функцију 160:				
01	Приходи из буџета	4,000,000			4,000,000
13	Нераспоређени вишак прих. из ранијих година		0		
	Функција 160:	4,000,000	0	0	4,000,000
	Извори финанс. за прог. активн. 0602-0009:				
01	Приходи из буџета	4,000,000			4,000,000
13	Нераспоређени вишак прих. из ранијих година		0		
	Свега за програмску активност 0602-0009:	4,000,000	0	0	4,000,000
0602-0010	Стална буџетска резерва				
160	<i>Опште јавне услуге неklasификоване на другом месту</i>				
499	Стална буџетска резерва	1,000,000			1,000,000
	Извори финансирања за функцију 160:				
01	Приходи из буџета	1,000,000	0	0	1,000,000
	Функција 160:	1,000,000	0	0	1,000,000
	Извори финанс. за прог. активн. 0602-0010:				
01	Приходи из буџета	1,000,000			
	Свега за програмску активност 0602-0010:	1,000,000			1,000,000
0602-5001	Успостављање јединственог управног места				
133	<i>Остале опште услуге</i>				
423	услуге по уговору	1,656,000			1,656,000
425	текуће поправке и одржавање	0			0
512	машине и опрема	1,220,000			1,220,000
515	нематеријална имовина	4,125,000	700,000		4,825,000
	Извори финансирања за функцију 133:				
01	Приходи из буџета	7,001,000			
13	Нераспоређени вишак прих. из ранијих година		700,000		
	Функција 133:	7,001,000	700,000		7,701,000
	Извори финанс. за пројекат 0602-5001:				
01	Приходи из буџета	7,001,000			
13	Нераспоређени вишак прих. из ранијих година		700,000		
	Свега за пројекат 0602-5001:	7,001,000	700,000		7,701,000
	Извори финансирања за програм 15:				
01	Приходи из буџета	97,318,000			
06	донације од међународни организација		444,000		
13	Нераспоређени вишак прих. из ранијих година		3,900,000		
	Свега за програм 15:	97,318,000	0	4,344,000	101,662,000
1201	ПРОГРАМ 13:РАЗВОЈ КУЛТУРЕ И ИНФОРМИСАЊА				
1201-0003	Унапређење система очувања и представљања културно историјског наслеђа				
840	<i>Верске и остале услуге заједнице</i>				
481	Дотације невладиним организацијама	3,000,000			3,000,000
	Извори финансирања за функцију 840:				
01	Приходи из буџета	3,000,000			3,000,000
13	Нераспоређени вишак прих. из ранијих година				
	Функција 840:	3,000,000			3,000,000
	Извори финанс. за прог. активн. 1201-0003:				
01	Приходи из буџета	3,000,000			3,000,000
13	Нераспоређени вишак прих. из ранијих година		0		0
	Свега за програмску активност 1201-0003:	3,000,000	0	0	3,000,000
	Извори финансирања за програм 13:				
01	Приходи из буџета	3,000,000			3,000,000
06	донације од међународних организација		0		0

	13	Нераспоређени вишак прих. из ранијих година		0	0
		Свега за програм 13:	3,000,000	0	3,000,000
1101		ПРОГРАМ 1: СТАНОВАЊЕ, УРБАНИЗАМ И			
1101-0001		ПРОСТОРНО ПЛАНИРАЊЕ			
	620	Развој заједнице			
	515	Нематеријална имовина		1,100,000	1,100,000
		Извори финансирања за функцију 620:			
	01	Приходи из буџета	0		
	13	Нераспоређени вишак прих. из ранијих година		1,100,000	1,100,000
		Функција 620:	0	1,100,000	1,100,000
		Извори финанс. за прог. активн. 1101-0001:			
	01	Приходи из буџета	0		
	13	Нераспоређени вишак прих. из ранијих година		1,100,000	
		Свега за програмску активност 1101-0001:	0	1,100,000	1,100,000
1101-0003		Управљање грађевинским земљиштем			
	620	Развој заједнице			
	424	Специјализоване услуге		4,200,000	4,200,000
	511	Зграде и грађевински објекти		8,720,000	8,720,000
	541	Земљиште		50,000	50,000
		Извори финансирања за функцију 620:			
	01	Приходи из буџета	0		
	13	Нераспоређени вишак прих. из ранијих година		12,970,000	12,970,000
		Функција 620:	0	12,970,000	12,970,000
		Извори финанс. за прог. активн. 1101-0003:			
	01	Приходи из буџета	0		
	13	Нераспоређени вишак прих. из ранијих година		12,970,000	12,970,000
		Свега за програмску активност 1101-0003:	0	12,970,000	12,970,000
1101-0004		Стамбена подршка			
	620	Развој заједнице			
	423	услуге по уговору		500,000	500,000
	511	Зграде и грађевински објекти			0
		Извори финансирања за функцију 620:			
	01	Приходи из буџета	0		0
	13	Нераспоређени вишак прих. из ранијих година		500,000	500,000
		Функција 620:	0	500,000	500,000
		Извори финанс. за прог. активн. 1101-0004:			
	01	Приходи из буџета	0		0
	13	Нераспоређени вишак прих. из ранијих година		500,000	500,000
		Свега за програмску активност 1101-0004:	0	500,000	500,000
		Извори финансирања за програм 1:			
	01	Приходи из буџета	0		
	13	Нераспоређени вишак прих. из ранијих година		14,570,000	14,570,000
		Свега за програм 1:	0	14,570,000	14,570,000
1301		ФИЗИЧКА КУЛТУРА			
1301-0005		ПРОГРАМ 14: РАЗВОЈ СПОРТА И ОМЛАДИНЕ			
	150	<i>Опште јавне услуге - истраживање и развој</i>			
	423	Услуге по уговору		85,000	85,000
	426	Материјал		170,000	170,000
	512	Машине и опрема		180,000	180,000
		Извори финансирања за функцију 150:			
	01	Приходи из буџета	435,000		435,000
	13	Нераспоређени вишак прих. из ранијих година		0	
		Функција 150:	435,000	0	435,000
		Извори финанс. за прог. активн. 1301-0005:			
	01	Приходи из буџета	435,000		
		Свега за програмску активност 1301-0005:	435,000	0	435,000

1301-0001		Подршка локалним спортским организацијама, удружењима и савезима				
	810	<i>Услуге рекреације и спорта-Спортски савез</i>				
	481	Дотације спортским и омладинским организацијама	6,000,000	0	0	6,000,000
		Извори финансирања за функцију 810:				
	01	Приходи из буџета	6,000,000			
	13	Нераспоређени вишак прих. из ранијих година		0	0	
		Функција 810:	6,000,000	0	0	6,000,000
		Извори финанс. за прог. активн. 1301-0001:				
	01	Приходи из буџета	6,000,000			
		Свега за програмску активност 1301-0001:	6,000,000	0	0	6,000,000
1301-5001		Изградња спортских терена на отвореном са заштитном оградом, и то: спортски терен за кошарку и одбојку				
	810	<i>Услуге рекреације и спорта</i>				
	423	услуге по уговору		700,000		700,000
	511	Зграде и грађевински објекти		11,860,000		11,860,000
		Извори финансирања за функцију 810:				
	01	Приходи из буџета	0			
	06	донације од међународних организација		8,560,000		8,560,000
	13	Нераспоређени вишак прих. из ранијих година		4,000,000		4,000,000
		Функција 810:	0	12,560,000		12,560,000
		Извори финансирања за пројекат 1301-5001:				
	01	Приходи из буџета	0			
	06	донације од међународних организација		8,560,000		8,560,000
	13	Нераспоређени вишак прих. из ранијих година		4,000,000		4,000,000
		Свега за пројекат 1301-5001:	0	12,560,000		12,560,000
		Извори финансирања за програм 14:				
	01	Приходи из буџета	6,435,000			
	06	донације од међународних организација		8,560,000		
	13	Нераспоређени вишак прих. из ранијих година		0	4,000,000	
		Свега за програм 14:	6,435,000	0	12,560,000	18,995,000
0902		ПРОГРАМ 11: СОЦИЈАЛНА И ДЕЧИЈА ЗАШТИТА				
0902-0016		Дневне услуге у заједници				
	020	<i>Старост</i>				
	472	Накнаде за социјалну заштиту из буџета	10,000,000	3,000,000		13,000,000
		Извори финансирања за функцију 020:				
	01	Приходи из буџета	10,000,000			
	13	Нераспоређени вишак прих. из ранијих година		3,000,000		
		Функција 020:	10,000,000	3,000,000		13,000,000
		Извори финанс. за прог. активн. 0901-0003:				
	01	Приходи из буџета	10,000,000			
	13	Нераспоређени вишак прих. из ранијих година		3,000,000		
		Свега за програмску активност 0901-0003:	10,000,000	0	3,000,000	13,000,000
0902-0019		Подршка деци и породицама са децом				
	040	<i>Породица и деца</i>				
	472	Накнаде за социјалну заштиту из буџета	2,300,000			2,300,000
		Извори финансирања за функцију 040:				
	01	Приходи из буџета	2,300,000			2,300,000
	13	Нераспоређени вишак прих. из ранијих година		0	0	
		Функција 040:	2,300,000	0	0	2,300,000
		Извори финанс. за прог. активн. 0901-0006:				
	01	Приходи из буџета	2,300,000			2,300,000
	13	Нераспоређени вишак прих. из ранијих година		0	0	0
		Свега за програмску активност 0901-0006:	2,300,000	0	0	2,300,000
0902-0018		Подршка реализацији програма Црвеног крста				

090	<i>Социјална заштита неклас. на другом месту</i>			
481	Дотације невладиним организацијама	1,050,000		1,050,000
	Извори финансирања за функцију 090:			
01	Приходи из буџета	1,050,000		
	Функција 090:	1,050,000	0	1,050,000
	Извори финанс. за прог. активн. 0901-0005:			
01	Приходи из буџета	1,050,000		
	Свега за програмску активност 0901-0005:	1,050,000	0	1,050,000
	Извори финансирања за програм 11			
01	Приходи из буџета	13,350,000		13,350,000
06	донације од међународних организација		0	0
13	Нераспоређени вишак прих. из ранијих година		3,000,000	3,000,000
15	неутрошена средства донације из ранијих година		0	
	Свега за програм 11:	13,350,000	0	16,350,000
0401	ПРОГРАМ 6: ЗАШТИТА ЖИВОТНЕ СРЕДИНЕ			
0401-0003	Заштита природе			
540	<i>Заштита биљног и живот. света и крајолика</i>			
423	Услуге по уговору	500,000		500,000
424	Специјализоване услуге	1,200,000		1,200,000
541	Земљиште		1,000,000	1,000,000
	Извори финансирања за ф-ју 540			
01	Приходи из буџета	1,700,000		1,700,000
13	Нераспоређени вишак прих. из ранијих година		1,000,000	
	Функција 540:	1,700,000	1,000,000	2,700,000
	Извори финанс. за прог. активн. 0401-0003:			
01	Приходи из буџета	1,700,000		
13	Нераспоређени вишак прих. из ранијих година		1,000,000	
	Свега за програмску активност 0401-0003:	1,700,000	0	2,700,000
0401-0004	Управљање отпадним водама и канализациона инфраструктура			
520	<i>Управљање отпадним водама</i>			
511	Зграде и грађевински објекти		1,050,000	1,050,000
515	нематеријална имовина	300,000	1,290,000	1,590,000
	Извори финансирања за ф-ју 520			
01	Приходи из буџета	300,000		
13	Нераспоређени вишак прих. из ранијих година		0 2,340,000	
	Функција 520:	300,000	2,340,000	2,640,000
	Извори финанс. за прог. активн. 0401-0004:			
01	Приходи из буџета	300,000		
13	Нераспоређени вишак прих. из ранијих година		0 2,340,000	
	Свега за програмску активност 0401-0004:	300,000	0	2,640,000
0401-0005	Управљање комуналним отпадом			
510	<i>Управљање отпадом</i>			
424	специјализоване услуге	1,629,000		1,629,000
512	Машине и опрема			0
511	Зграде и грађевински објекти		70,000	70,000
	Извори финансирања за ф-ју 510			
01	Приходи из буџета	1,629,000		
13	Нераспоређени вишак прих. из ранијих година		70,000	70,000
	Функција 510:	1,629,000	70,000	1,699,000
	Извори финанс. за прог. активн. 0401-0005:			
01	Приходи из буџета	1,629,000		
13	Нераспоређени вишак прих. из ранијих година		70,000	
	Свега за програмску активност 0401-0005:	1,629,000	70,000	1,699,000

Извори финансирања за програм 6:

01	Приходи из буџета	3,629,000			
13	Нераспоређени вишак прих. из ранијих година			3,410,000	
	Свега за програм 6:	3,629,000	0	3,410,000	7,039,000
1102	ПРОГРАМ 2: КОМУНАЛНА ДЕЛАТНОСТ				
	Управљање и одржавање водоводне				
1102-0008	инфраструктуре и снабдевање водом за пиће				
630	<i>Водоснабдевање</i>				
451	Субв. јавн. нефинанси. предуз. и орг.	1,000,000		0	1,000,000
511	Зграде и грађевински објекти			1,410,000	1,410,000
	Извори финансирања за функцију 630:				
01	Приходи из буџета	1,000,000		0	
13	нераспоређени вишак прих. Из ран.година			1,410,000	
	Функција 630:	1,000,000	0	1,410,000	2,410,000
	Извори финанс. за прог. активн. 1102-0008:				
01	Приходи из буџета	1,000,000			
13	Нераспоређени вишак прих. из ранијих година			1,410,000	
	Свега за програмску активност 1102-0008:	1,000,000	0	1,410,000	2,410,000
	Одржавање чистоће на површинама јавне				
	намене				
1102-0003	<i>Послови становања и заједнице</i>				
660					
421	Стални трошкови	8,180,000	0	0	8,180,000
	Извори финансирања за функцију 660:				
01	Приходи из буџета	8,180,000			
13	Нераспоређени вишак прих. из ранијих година	0	0	0	
	Функција 660:	8,180,000	0	0	8,180,000
	Извори финанс. за прог. активн.1102-0003:				
01	Приходи из буџета	8,180,000			
13	Нераспоређени вишак прих. из ранијих година				
	Свега за програмску активност 1102-0003:	8,180,000	0	0	8,180,000
1102-0001	Управљање/одржавање јавним осветљењем				
640	<i>Улична расвета</i>				
421	Стални трошкови	7,500,000	0	0	7,500,000
425	Текуће поправке и одржавање	500,000			500,000
	Извори финансирања за функцију 640:				
01	Приходи из буџета	8,000,000			
13	Нераспоређени вишак прих. из ранијих година		0	0	0
	Функција 640:	8,000,000	0	0	8,000,000
	Извори финанс. за прог. активн. 1102-0001:				
01	Приходи из буџета	8,000,000			
13	Нераспоређени вишак прих. из ранијих година		0	0	
	Свега за програмску активност 1102-0001:	8,000,000	0	0	8,000,000
	Извори финансирања за програм 2:				
01	Приходи из буџета	17,180,000			
13	Нераспоређени вишак прих. из ранијих година			1,410,000	
	Свега за програм 2:	17,180,000	0	1,410,000	18,590,000
0701	ПРОГРАМ 7: ОРГАНИЗАЦИЈА САОБАЋАЈА И				
	САОБРАЋАЈНА ИНФРАСТРУКТУРА				
	Управљање и одржавање саобраћајне				
0701-0002	инфраструктуре				
451	<i>Друмски саобраћај</i>				
425	Текуће поправке и одржавање	33,000,000	0	10,800,000	43,800,000
511	зграде и грађевински објекти	3,600,000		8,700,000	12,300,000
	Извори финансирања за функцију 451:				
01	Приходи из буџета	36,600,000			
13	Нераспоређени вишак прих. из ранијих година			19,500,000	
	Функција 451:	36,600,000	0	19,500,000	56,100,000
360	Јавни ред и безбед. неклас. на другом месту				
423	Услуге по уговору	50,000			50,000
425	Текуће поправке и одржавање	350,000			350,000
426	Материјал	300,000			300,000

512	машине и опрема	400,000		400,000
Извори финансирања за функцију 360:				
01	Приходи из буџета	1,100,000		1,100,000
функција 360:		1,100,000		1,100,000
Извори финанс. за прог. активн. 0701-0002:				
01	Приходи из буџета	37,700,000		
13	Нераспоређени вишак прих. из ранијих година		19,500,000	
Свега за програмску активност 0701-0002:		37,700,000	0	19,500,000
Извори финансирања за програм 7:				
01	Приходи из буџета	37,700,000		
13	Нераспоређени вишак прих. из ранијих година		19,500,000	
Свега за програм 7:		37,700,000	0	19,500,000
ПРОГРАМ 17: ЕНЕРГЕТСКА ЕФИКАСНОСТ И				
ОБНОВЉИВИ ИЗВОРИ ЕНЕРГИЈЕ				
Енергетски менаџмент				
0501				
0501-0001				
530	Смањење загађености			
424	Специјализоване услуге		350,000	350,000
Извори финансирања за функцију 530:				
01	Приходи из буџета	0		
13	Нераспоређени вишак прих. из ранијих година		350,000	
Функција 530:		0	350,000	350,000
Извори финанс. за прог. активн. 0501-0001:				
01	Приходи из буџета	0		
13	Нераспоређени вишак прих. из ранијих година		350,000	
Свега за програмску активност 0501-0001:		0	350,000	350,000
Извори финансирања за програм 17:				
01	Приходи из буџета	0		
13	Нераспоређени вишак прих. из ранијих година		0	350,000
Свега за програм 17:		0	0	350,000
ПРОГРАМ 5: ПОЉОПРИВРЕДА И РУРАЛНИ				
РАЗВОЈ				
Подршка за спровођење пољопривредне				
политике у локалној заједници				
0101				
0101-0001				
421	<i>Пољопривреда</i>			
423	Услуге по уговору	1,600,000		1,600,000
426	Материјал	100,000		100,000
451	субвенције јавним нефин. Пред. И организ.	3,900,000		3,900,000
481	Дотације невладиним организацијама	700,000		700,000
Извори финансирања за функцију 421:				
01	Приходи из буџета	6,300,000		
Функција 421:				
Извори финанс. за прог. активн. 0101-0001:				
01	Приходи из буџета	6,300,000		
13	Нераспоређени вишак прих. из ранијих година		0	0
Свега за програмску активност 0101-0001:		6,300,000	0	0
Извори финансирања за програм 5:				
01	Приходи из буџета	6,300,000		
13	Нераспоређени вишак прих. из ранијих година		0	0
Свега за програм 5:		6,300,000	0	0
1801				
1801-5001				
721	ПРОГРАМ 12-ЗДРАВСТВЕНА ЗАШТИТА			
Санација објекта зграде здравства				
511	Опште медицинске услуге			
511	Зграде и грађевински објекти	16,415,000	13,000,000	29,415,000
Извори финансирања за функцију 721				
01	приходи буџета	16,415,000		

	13	Нераспоређени вишак прих. из ранијих година		13,000,000		
		функција 721:	16,415,000	13,000,000		29,415,000
		Извори финансирања за пројекат 1801-5001				
	01	приходи буџета	16,415,000			
	13	Нераспоређени вишак прих. из ранијих година		13,000,000		
		свега за пројекат 1801-5001	16,415,000	13,000,000		29,415,000
		Извори финансирања за програм 12				
	01	приходи буџета	16,415,000			
	13	Нераспоређени вишак прих. из ранијих година		13,000,000		0
		Свега за програм 12:	16,415,000	13,000,000		29,415,000
		Извори финансирања за Главу 3.0				
	01	Приходи из буџета	201,327,000			201,327,000
	06	донације од међународних организација		9,004,000		9,004,000
	07	трансфери од других нивоа власти		0		0
	13	Нераспоређени вишак прих. из ранијих година		63,140,000		63,140,000
	15	Неутрошена средства донација из ранијих година		0		0
		Свега за главу 3.0:	201,327,000	0	72,144,000	273,471,000
		БУЏЕТСКИ ФОНД ЗА ЗАШТИТУ ЖИВОТНЕ СРЕДИНЕ				
0401		ПРОГРАМ 6: ЗАШТИТА ЖИВОТНЕ СРЕДИНЕ				
0401-0001		Управљање заштитом животне средине				
	560	<i>Заштита животне средине</i>				
	481	Дотације невладиним организацијама	60,000			60,000
	512	Машине и опрема	1,730,000			1,730,000
		Извори финансирања за функцију 560:				
	01	Приходи из буџета	1,790,000			1,790,000
	13	Нераспоређени вишак прих. из ранијих година		0		0
		Функција 560:	1,790,000	0		1,790,000
		Извори финанс. за прог. активн. 0401-0001:				
	01	Приходи из буџета	1,790,000			
	13	Нераспоређени вишак прих. из ранијих година		0		0
		Свега за програмску активност 0401-0001:	1,790,000	0	0	1,790,000
		Извори финансирања за програм 6:				
	01	Приходи из буџета	1,790,000			
	13	Нераспоређени вишак прих. из ранијих година		0		0
		Свега за програм 6:	1,790,000	0	0	1,790,000
		ОСНОВНО ОБРАЗОВАЊЕ				
2003		ПРОГРАМ 9: ОСНОВНО ОБРАЗОВАЊЕ				
2003-0001		Реализација делатности основног образовања				
	912	<i>Основно образовање</i>				
		О.Ш. "Иван Вушовић" Ражањ				
	463	Трансфери осталим нивоима власти	24,995,000			24,995,000
		О.Ш. "Вук Караџић" Витошевац				
	463	Трансфери осталим нивоима власти	21,300,000			21,300,000
		ШОМО "Владимир Ђорђевић" Алексинац				
	463	Трансфери осталим нивоима власти	850,000			850,000
		Извори финансирања за функцију 912:				
	01	Приходи из буџета	47,145,000			47,145,000
	13	Нераспоређени вишак прих. из ранијих година		0		0
		Функција 912:	47,145,000	0	0	47,145,000
		Извори финанс. за прог. активн. 2002-0001:				
	01	Приходи из буџета	47,145,000			47,145,000
	13	Нераспоређени вишак прих. из ранијих година		0		0

		Свега за програмску активност 2002-0001:	47,145,000	0	47,145,000
		Извори финансирања за програм 9:			
	01	Приходи из буџета	47,145,000		47,145,000
	13	Нераспоређени вишак прих. из ранијих година		0	
		Свега за програм 9:	47,145,000	0	47,145,000
0902		ЦЕНТАР ЗА СОЦИЈАЛНИ РАД РАЖАЊ			
0902-0001		ПРОГРАМ 11: СОЦИЈАЛНА И ДЕЧИЈА ЗАШТИТА			
		Једнократне помоћи и други облици помоћи			
		<i>Социјална помоћ угроженом становништву</i>			
		<i>некласификована на другом месту</i>			
	070				
	463	Трансфери осталим нивоима власти	1,840,000	850,000	2,690,000
		Извори финансирања за функцију 070:			
	01	Приходи из буџета	1,840,000		1,840,000
	13	Нераспоређени вишак прих. из ранијих година		850,000	
		Функција 070:	1,840,000	850,000	2,690,000
	090	<i>Социјална заштита некласиф. на другом месту</i>			
	463	Трансфери осталим нивоима власти	11,100,000		11,100,000
		Извори финансирања за функцију 090:			
	01	Приходи из буџета	11,100,000		11,100,000
	13	Нераспоређени вишак прих. из ранијих година		0	
		Функција 090:	11,100,000	0	11,100,000
		Извори финанс. за прог. активн. 0901-0001:			
	01	Приходи из буџета	12,940,000		
	13	Нераспоређени вишак прих. из ранијих година		850,000	
		Свега за програмску активност 0901-0001:	12,940,000	0	850,000
		Свега за програм 11:	12,940,000	0	850,000
		Свега за програм 11:	12,940,000	0	850,000
1801		ДОМ ЗДРАВЉА "ДР МИЛОРАД МИХАЈЛОВИЋ"			
1801-0001		ПРОГРАМ 12: ЗДРАВСТВЕНА ЗАШТИТА			
		Функционисање установа примарне			
		здравствене заштите			
		<i>Опште медицинске услуге</i>			
	721				
	464	Дотације здравственим организацијама	14,700,000		14,700,000
		Извори финансирања за функцију 721:			
	01	Приходи из буџета	14,700,000		14,700,000
	13	Нераспоређени вишак прих. из ранијих година		0	
		Функција 721:	14,700,000	0	14,700,000
		Извори финанс. за прог. активн. 1801-0001:			
	01	Приходи из буџета	14,700,000		
	13	Нераспоређени вишак прих. из ранијих година		0	
		Свега за програмску активност 1801-0001:	14,700,000	0	0
		Извори финансирања за програм 12:			
	01	Приходи из буџета	14,700,000		14,700,000
	13	Нераспоређени вишак прих. из ранијих година		0	0
		Свега за програм 12:	14,700,000	0	14,700,000
3.1.		КУЛТУРА			
		ДОМ КУЛТУРЕ РАЖАЊ			
		ПРОГРАМ 13: РАЗВОЈ КУЛТУРЕ И			
		ИНФОРМИСАЊА			
		Функционисање локалних установа културе			
		<i>Услуге културе</i>			
	820				
	411	Плате, додаци и накнаде запослених	2,406,000		2,406,000
	412	Социјални допр. на терет послодавца	408,000		408,000
	414	Социјална давања запосленима	400,000		400,000

415	Накнаде за запослене	50,000		50,000
421	Стални трошкови	930,000		930,000
422	Трошкови путовања	20,000		20,000
423	Услуге по уговору	1,560,000		1,560,000
425	Текуће поправке и одржавање	650,000		650,000
426	Материјал	330,000		330,000
482	Порези, обавезне таксе и казне	16,000		16,000
512	Машине и опрема	700,000		700,000
515	Нематеријална имовина	250,000		250,000
Извори финансирања за функцију 820:				
01	Приходи из буџета	7,720,000		7,720,000
04	Сопствени приходи		0	
07	Трансфери од других нивоа власти			
Функција 820:		7,720,000	0	7,720,000
Извори финанс. за прог. активн. 1201-0001:				
01	Приходи из буџета	7,720,000		
04	Сопствени приходи		0	
07	Трансфери од других нивоа власти			0
Свега за програмску активност 1201-0001:		7,720,000	0	7,720,000
Извори финансирања за програм 13:				
01	Приходи из буџета	7,720,000		
04	Сопствени приходи		0	
07	Трансфери од других нивоа власти			0
Свега за програм 13:		7,720,000	0	7,720,000
Извори финансирања за Главу 3.1:				
01	Приходи из буџета	7,720,000		
04	Сопствени приходи		0	
07	Трансфери од других нивоа власти			0
Свега за Главу 3.1:		7,720,000	0	7,720,000

3.2.

**ДРУШТВЕНА БРИГА О ДЕЦИ
П.У. "ЛЕПТИРИЋИ" РАЖАЊ**

2002

**ПРОГРАМ 8: ПРЕДШКОЛСКО ВАСПИТАЊЕ
Функционисање и остваривање предшколског
васпитања и образовања**

2002-0002

911

Предшколско образовање

411	Плате, додаци и накнаде запослених	22,600,000		22,600,000
412	Социјалн допр. на терет послодавца	3,450,000		3,450,000
413	Накнаде у натури	0	0	0
414	Социјална давања запосленима	355,000		355,000
415	Накнаде за запослене	1,700,000		1,700,000
416	Награде, бонуси и ост .пос.расходи	250,000		250,000
421	Стални трошкови	2,000,000		2,000,000
422	Трошкови путовања	300,000		300,000
423	Услуге по уговору	1,700,000	300,000	2,000,000
424	Специјализоване услуге	250,000		250,000
425	Текуће поправке и одржавање	700,000		700,000
426	Материјал	3,250,000		3,250,000
482	Порези, обавезне таксе и казне	50,000	0	50,000
511	Зграде и грађевински објекти			0
512	Машине и опрема	550,000	248,000	798,000
Извори финансирања за функцију 911:				
01	Приходи из буџета	37,155,000		37,155,000
04	Сопствени приходи		0	0
07	Трансфери од других нивоа власти		248,000	248,000
13	Нераспоређени вишак прих. из ранијих година		0	0
16	родитељски динар за ваннаставне активности		300,000	300,000
Функција 911:		37,155,000	0	37,703,000
Извори финанс. за прог. активн. 2001-0001:				
01	Приходи из буџета	37,155,000		37,155,000
04	Сопствени приходи		0	0
07	Трансфери од других нивоа власти		248,000	248,000

13	Нераспоређени вишак прих. из ранијих година		0	0
16	родитељски динар за ваннаставне активности		300,000	300,000
Свега за програмску активност 2001-0001:		37,155,000	0	548,000

Извори финансирања за програм 8:

01	Приходи из буџета	37,155,000		37,155,000
04	Сопствени приходи		0	0
07	Трансфери од других нивоа власти		248,000	248,000
13	Нераспоређени вишак прих. из ранијих година		0	0
16	родитељски динар за ваннаставне активности		300,000	300,000
Свега за програм 8:		37,155,000	0	548,000

Извори финансирања за Главу 3.2;

01	Приходи из буџета	37,155,000		37,155,000
04	Сопствени приходи		0	0
16	родитељски динар за ваннаставне активности		300,000	
Свега за Главу 3.2:		37,155,000	0	548,000

3.3.

**0602
0602-0002**

МЕСНЕ ЗАЈЕДНИЦЕ

ПРОГРАМ 15: ЛОКАЛНА САМОУПРАВА

Функционисање месних заједница

160 *Опште јавне услуге неklasиф. на другом месту*

421	Стални трошкови	750,000		750,000
423	Услуге по уговору	300,000		300,000
425	Текуће поправке и одржавање	6,290,000		6,290,000
426	Материјал	200,000		200,000
512	Машине и опрема	300,000		300,000

Извори финансирања за функцију 160:

01	Приходи из буџета	7,840,000		7,840,000
04	Сопствени приходи		0	0
07	Трансфери од других нивоа власти		0	0
13	Нераспоређени вишак прих. из ранијих година		0	0
Функција 160:		7,840,000	0	7,840,000

Извори финанс. за прог. активн. 0602-0002:

01	Приходи из буџета	7,840,000		7,840,000
04	Сопствени приходи		0	0
07	Трансфери од других нивоа власти		0	0
13	Нераспоређени вишак прих. из ранијих година		0	0
Свега за програмску активност 0602-0002:		7,840,000	0	7,840,000

Извори финансирања за програм 15:

01	Приходи из буџета	7,840,000		7,840,000
04	Сопствени приходи		0	0
07	Трансфери од других нивоа власти		0	0
13	Нераспоређени вишак прих. из ранијих година		0	0
Свега за програм 15:		7,840,000	0	7,840,000

Извори финансирања за Главу 3.3;

01	Приходи из буџета	7,840,000		7,840,000
04	Сопствени приходи		0	0
07	Трансфери од других нивоа власти		0	0
13	Нераспоређени вишак прих. из ранијих година		0	0
Свега за Главу 3.3:		7,840,000	0	7,840,000

3.4.

ТУРИСТИЧКА ОРГАНИЗАЦИЈА

1502

ПРОГРАМ 4: РАЗВОЈ ТУРИЗМА

1502-0001

Управљање развојем туризма

473 *Туризам*

411	Плате, додаци и накнаде запослених	1,280,000		1,280,000
412	Социјални допр. на терет послодавца	212,000		212,000
415	накнаде за запослене	120,000		120,000
421	Стални трошкови	310,000		310,000
422	Трошкови путовања	120,000		120,000
423	Услуге по уговору	1,056,000		1,056,000

Службени лист општине Ражањ Број 14, 26.06.2023.г.

425	Текуће поправке и одржавање	40,000			40,000
426	Материјал	213,000			213,000
512	Машине и опрема	110,000			110,000
Извори финансирања за функцију 473:					
01	Приходи из буџета	3,461,000			3,461,000
13	Нераспоређени вишак прих. из ранијих година		0	0	
Функција 473:		3,461,000	0	0	3,461,000
Извори финанс. за прог. активн. 1502-0001:					
01	Приходи из буџета	3,461,000			
13	Нераспоређени вишак прих. из ранијих година			0	
Свега за програмску активност 1502-0001:		3,461,000	0	0	3,461,000
Извори финансирања за програм 4:					
01	Приходи из буџета	3,461,000			
13	Нераспоређени вишак прих. из ранијих година			0	
Свега за програм 4:		3,461,000	0	0	3,461,000
Извори финансирања за Главу 3.4:					
01	Приходи из буџета	3,461,000			
13	Нераспоређени вишак прих. из ранијих година			0	
Свега за Главу 3.4:		3,461,000	0	0	3,461,000
УКУПНО ЗА РАЗДЕО 3.		334,078,000	0	73,542,000	407,620,000
УКУПНО РАСХОДИ И ИЗДАЦИ		346,512,000	0	73,542,000	420,054,000

III ИЗВРШЕЊЕ БУЏЕТА

Члан 5.

У складу са упутством Министарства финансија, локална власт у 2023 години планира укупна средства потребна за исплату плата запослених на бази броја запослених који раде, и то:

председника општине и његовог заменика, секретара скупштине општине

35 запослених у Општинској управи на неодређено време

4 запослених у Општини на одређено време

1 запосленог у Туристичкој организације општине Ражањ на неодређено време

22 запослена радника у предшколским установама на неодређено време

2 запослених у установама културе на неодређено време

Члан 6.

За извршавање ове одлуке одговоран је председник општине.
Наредбодавац за извршење буџета је председник општине.

Члан 7.

Наредбодавац директних и индиректних корисника буџетских средстава је функционер, односно лице које је одговорно за управљање средствима, преузимање обавеза, издавање налога за плаћање који се извршавају из средстава органа, као и за издавање налога за уплату средстава која припадају буџету.

Члан 8.

За законито и наменско коришћење средстава распоређених овом Одлуком, поред функционера односно руководиоца директних и индиректних корисника буџетских средстава, одговоран је начелник општинске управе.

Члан 9.

Орган управе надлежан за финансије обавезан је да редовно прати извршење буџета и најмање два пута годишње информисање општинско веће, а обавезно у року од петнаест дана по истеку шестомесечног, односно деветомесечног периода.

У року од петнаест дана по подношењу извештаја из става 1. овог члана, општинско веће усваја и доставља извештај Скупштини општине.

Извештај садржи и одступања између усвојеног буџета и извршења и образложење великих одступања.

Члан 10.

Одлуку о промени апропријације и преносу апропријације у текућу буџетску резерву, у складу са чланом 61. Закона о буџетском систему доноси извршни орган власти
Сагласно члану 69. и 70. Закона о буџетском систему Р.Србије, и члана 69. став 1. тачка 10. Статута Општине Ражањ, Општинско веће

одлучује о употреби средстава текуће и сталне буџетске резерве, на предлог Одељења за привреду и финансије општине Ражањ.

члан 11

Одлуку о отварању буџетског фонда у складу са чланом 64. Закона о буџетском систему доноси општинско веће

члан 12.

Општинско веће одговорно је за спровођење фискалне политике и управљање јавном имовином, приходима и примањима и расходима и издацима на начин који је у складу са Законом о буџетском систему.

Председник општине, у складу са чланом 27ж Закона о буџетском систему, може поднети захтев Министарству финансија за одобрење фискалног дефицита изнад утврђеног дефицита од 10%, уколико је резултат реализације јавних инвестиција.

Члан 13.

Новчана средства буџета општине, директних и индиректних корисника средстава тог буџета, као и других корисника јавних средстава који су укључени у консолидовани рачун трезора општине, воде се и депонују на консолидованом рачуну трезора.

Члан 14.

Распоред и коришћење средстава вршиће се у 2023. години по посебном акту (решење) који доноси председник општине, на основу одлуке општинског већа и предлога комисије за доделу средстава, у оквиру следећих раздела:

Раздео 3. Програм 15; прог. активност 0602-0001; економска класификација 481

Раздео 3. Програм 13; прог. активност 1201-0003; економска класификација 481

Раздео 3. Програм 14; прог. активност 1301-0001; економска класификација 481

Раздео 3. Програм 2; прог. активност 1102-0008; економска класификација 451

Раздео 3. Програм 5; прог. активност 0101-0001; економска класификација 481 и 451

Раздео 3. Програм 6; прог. активност 0401-0001; економска класификација 481

Глава 3.3 Програм 15; прог. активност 0602-0002-Месне заједнице- економска класификација 421

Распоред и коришћење средстава у 2023. години на осталим економским класификацијама у оквиру Главе 3.3 програма 15, програмске активности 0602-0002-Месне заједнице, вршиће се по посебном акту (решењу) општинског већа

Распоред и коришћење средстава вршиће се у 2023. години по посебном акту (решење) који доноси

Председник скупштине општине у оквиру следећих раздела:

Раздео 1. Програм 16; програм. активност 2101-0001; економска класификација 481.

Члан 15.

Обавезе које преузимају директни и индиректни корисници буџетских средстава морају одговорати апропријацији која им је за ту намену овом одлуком одобрена и пренета.

Изузетно корисници из става 1. овог члана, у складу са чланом 54. Закона о буџетском систему, могу преузети обавезе по уговору који се односи на капиталне издатке и захтева плаћање у више година, уз сагласност општинског већа, а највише до износа исказаних у плану капиталних издатака из члана 3. ове одлуке.

Корисници буџетских средстава су обавезни, да пре покретања поступка јавне набавке за преузимање обавеза по уговору за капиталне пројекте прибаве сагласност надлежног извршног органа локалне власти.

Корисник буџетских средстава, који одређени расход извршава из средстава буџета и из других прихода, обавезан је да измирење тог расхода прво врши из прихода из тих других извора.

Обавезе преузете у 2022. години у складу са одобреним апропријацијама у 2022 години, а не извршене у току 2022. године, преносе се у 2023. годину и имају статус преузетих обавеза и извршавају се на терет одобрених апропријација овом одлуком.

Члан 16.

Преузете обавезе и све финансијске обавезе морају бити извршене искључиво на принципу готовинске основе са консолидованог рачуна трезора, осим ако је законом, односно актом Владе предвиђен другачији метод.

Члан 17.

Корисници буџетских средстава преузимају обавезе само на основу писаног уговора или другог правног акта, уколико законом није другачије прописано.

Плаћање из буџета неће се извршити уколико нису поштоване процедуре утврђене чланом 56. став 3. Закона о буџетском систему.

Члан 18.

Набавка добара, радова и услуга корисника буџета вршиће се у складу са Законом о јавним набавкама ("Службени гласник РС", број 91/2019).

Прагови до који се закон не примењује дефинисани су чланом 27. Закона о јавним набавкама.

Члан 19.

Обавезе према корисницима буџетских средстава извршавају се сразмерно оствареним приходима и примањима буџета. Ако се у току године примања и приходи смање, издаци и расходи буџета извршаваће се по приоритетима и то: обавезе утврђене законским прописима на постојећем нивоу и минимални стални трошкови неопходни за несметано функционисање

корисника буџетских средстава.

Члан 20.

Средства распоређена за финансирање расхода и издатака корисника буџета, преносе се на основу њихових захтева и у складу са одобреним квотама у тромесечним плановима буџета.

Уз захтев, корисници су дужни да доставе комплетну документацију за плаћање (копије).

Члан 21.

Новчана средства на консолидованом рачуну трезора могу се инвестирати у 2023. години само у складу са чланом 10. Закона о буџетском систему, при чему су, у складу са истим чланом Закона, председник општине, односно лице које он овласти, одговорни за ефикасност и сигурност тог инвестирања.

Члан 22.

Корисник буџетских средстава не може, засновати радни однос са новим лицима до краја 2023. године, уколико средства потребна за исплату плата тих лица нису обезбеђена у оквиру износа средстава која су у складу са овом Одлуком, предвиђена за плате том буџетском кориснику.

Члан 23.

Директни и индиректни корисници буџетских средстава у 2023. години обрачунату исправку вредности нефинансијске имовине исказују на терет капитала, односно не исказују расход амортизације и употребе средстава за рад.

Члан 24.

За финансирање дефицита текуће ликвидности, који може да настане услед неуравнотежености кретања у приходима и расходима буџета, Скупштина општине може се задужити у складу са одредбама члана 35. Закона о јавном дугу ("Службени гласник РС", број 61/2005, 107/2009, 78/2011, 68/2015, 95/2018, 91/2019 и 149/2020).

Члан 25.

Корисници буџетских средстава пренеће на рачун извршења буџета до 31. децембра 2022. године, средства која нису утрошена за финансирање расхода у 2022. години, која су овим корисницима пренета у складу са Одлуком о буџету општине Ражањ за 2022. годину.

Члан 26.

Изузетно, у случају да се буџету општине Ражањ из другог буџета (Републике, Покрајине, друге општине) одреде актом наменска трансферна средства, укључујући и наменска трансферна средства за надокнаду штета услед елементарних непогода, као и у случају уговарања донације, чији износи нису могли бити познати и поступку доношења ове одлуке, орган управе надлежан за финансије на основу тог акта отвара или увећава одговарајуће апропријације за извршење расхода по том основу, у складу са чланом 5. Закона о буџетском систему.

Члан 27.

Плаћање са консолидованог рачуна трезора за реализацију обавеза других корисника јавних средстава у смислу Закона о буџетском систему који су укључени у систем консолидованог рачуна трезора неће се вршити уколико ови корисници нису добили сагласност на финансијски план на начин прописан законом, односно актом Скупштине општине и уколико тај план нису доставили Управи за трезор.

Члан 28.

У буџетској 2023. години неће се вршити обрачун и исплата божићних, годишњих и других врста накнада и бонуса предвиђених посебним и појединачним колективним уговорима, за директне и индиректне кориснике буџета, осим јубиларних награда за запослене који су то право стекли у 2023. години.

Члан 29.

Корисник буџетских средстава, који одређени расход и издатак извршава из других извора прихода и примања, који нису општи приход буџета (извор 01 - Приходи из буџета), обавезе може преузимати само до нивоа остварења тих приход или примања, уколико је ниво остварених прихода и примања мањи од одобрених апропријација.

Корисник буџетских средстава код кога у току године дође до умањења одобрених апропријација из разлога извршења принудне наплате, за износ умањења предузеће одговарајуће мере у циљу прилагођавања преузете обавезе, тако што ће предложити умањење обавезе, односно продужење уговореног рока за плаћање или отказати уговор.

Члан 30.

Приоритет у извршењу расхода за робе и услуге корисника буџетских средстава имају расходи за сталне трошкове, трошкове текуће поправке и одржавања и материјал.

Корисници буџетских средстава дужни су да обавезе настале по основу сталних трошкова, трошкова

Службени лист општине Ражањ Број 14, 26.06.2023.г.

текућих поправки и одржавања, материјала, као и по основу капиталних издатака измире у року утврђеном законом који регулише рокове измирења новчаних обавеза у комерцијалним трансакцијама.

Члан 31.

Јавна предузећа и други облици организовања чији је оснивач општина Ражањ, дужни су да најкасније до 31. октобра текуће буџетске године део од најмање 5% добити, односно вишка прихода над расходима по завршном рачуну за 2022. годину, уплате у буџет Општине Ражањ

Члан 32.

Ову одлуку доставити министарству надлежном за послове финансија, објавити у службеном гласилу општине Ражањ и интернет страници општине Ражањ

Члан 33.

Ова одлука ступа на снагу осмог дана од дана објављивања у "Службеном листу општине Ражањ", а примењиваће се од 1. јануара 2023.године.

Број: 400-284/23-01

У Ражњу, 26.06.2023.године.

СКУПШТИНА ОПШТИНЕ РАЖАЊ

ПРЕДСЕДНИК,

Томислав Матић

На основу члана 60 , став 2. Закона о пољопривредном земљишту („ Службени гласник РС“ ,број 62/06 , 65/08-др.закон, 41/09, 112/15, 80/2017 и 95/18), члана 32 , став 1, тачка 4 и 6 Закона о локалној самоуправи (Службени гласник РС“ број 129/07,83/14-др.закон , 101/16-др закон, 47/18 и 111/21- др.закон) и члана 40. став 1. тачка 6. Статута општине Ражањ („Службени лист општине Ражањ број 1/19 и 2/21) **и на основу сагласности Министарства пољопривреде, шумарства и водопривреде, Број: 320-11-9178/2023-14 од 14. јуна 2023. године,**

Скупштина општине Ражањ, на седници одржаној дана 26. јуна 2023. године, доноси

**ОДЛУКУ
О УСВАЈАЊУ ПРОГРАМА ЗАШТИТЕ , УРЕЂЕЊА И КОРИШЋЕЊА
ПОЉОПРИВРЕДНОГ ЗЕМЉИШТА У ДРЖАВНОЈ СВОЈИНИ ЗА ПОДРУЧЈЕ
ОПШТИНЕ РАЖАЊ**

Члан 1.

УСВАЈА СЕ Програм заштите, уређења и коришћења пољопривредног земљишта у државној својини за подручје општине Ражањ за 2023. годину.

Члан 2.

Програм заштите, уређења и коришћења пољопривредног земљишта за подручје општине Ражањ за 2023. годину је саставни део ове Одлуке.

Члан 3.

Ова одлука ступа на снагу даном доношења, а објавиће се у „Службеном листу општине Ражањ „ .

Број : 320-36/23-11
У Ражању, 26.6.2023. године

СКУПШТИНА ОПШТИНЕ РАЖАЊ

Председник
Томислав Матић,с.р.

ОПШТИНА РАЖАЊ



Програм заштите, уређења и коришћења пољопривредног земљишта у државној својини

за 2023. годину

Ражањ, јуни 2023. године

I OSNOVNI PODACI O OPŠTINI

- *Površina: 289 km²*
- *Broj stanovnika: 7010; 25 st/km²*
- *Okrug: Nišavski*
- *Broj naselja: 23*
- *Dužina puteva: 116 km*
- *Poljoprivredno zemljište: 60,1%*
- *Šume i šumsko zemljište: 34 %*
- *Ostalo: 5,9 %*

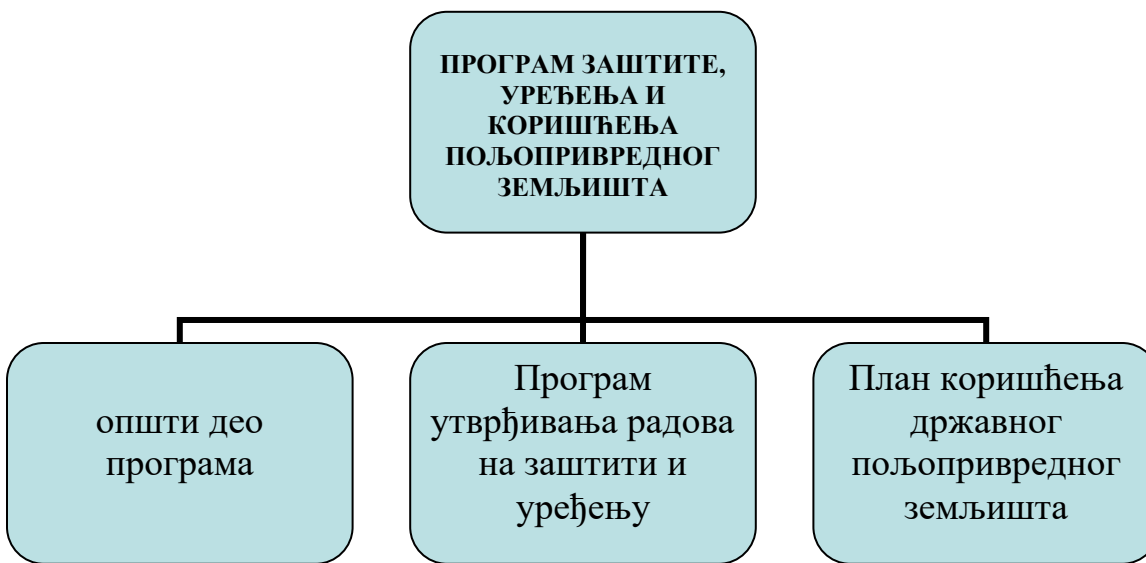


Извор: План развоја општине Ражањ

ПРОГРАМ ЗАШТИТЕ, УРЕЂЕЊА И КОРИШЋЕЊА ПОЉОПРИВРЕДНОГ ЗЕМЉИШТА ОПШТИНЕ РАЖАЊ ЗА 2023. ГОДИНУ

Овим програмом даје се преглед површина пољопривредног земљишта по катастарским општинама, класама и културама, анализа стања заштите и уређења пољопривредног земљишта, утврђује програм радова на заштити и уређењу пољопривредног земљишта и План коришћења пољопривредног земљишта у својини Републике Србије.

Садржај предлога годишњег Програма, заштите, уређења и коришћења пољопривредног земљишта



Садржај општег дела програма:

- Увод -
1. Географски положај општине,
 2. Карактеристике пољопривредног земљишта и пољопривредне производње на подручју општине,
 3. Заштита пољопривредног земљишта,
 4. Уређење пољопривредног земљишта;

Табела 1. Преглед површина пољопривредног земљишта по кат. општинама и културама

Табела 2. Преглед површина пољопривредног земљишта по облицима својине

Табела 3. Површине пољопривредног земљишта по класама и културама

Табела 4. Одводњавање

Табела 5. Наводњавање

Табела 6. Побољшање квалитета пољопривредног земљишта и мелиорација ливада и пашњака

ОПШТИ ДЕО ПРОГРАМА

УВОД

1. ГЕОГРАФСКИ ПОЛОЖАЈ ОПШТИНЕ

Општина Ражањ захвата површину од 289 км², од чега 60,10% представља пољопривредно земљиште. На подручју општине постоје 23 насељена места. Географски положај општине је повољан, налази се на раскршћу Балканске и карпатске Србије и Великог и Јужног Поморавља (планина Буковик изнад седишта Општине представља чвориште). Окружена је општинама Крушевац, Алексинац, Сокобања, Бољевац, Параћин и Ћићевац са којима је повезују три регионална путна правца. Њеном територијом пролази међународни пут високог ранга Е-75 (Будимпешта-Београд-Ниш- Скопље) ауто-пут Београд – Ниш, као део Коридора 10. Релјеф је заталасан, из долине Јужне Мораве прелази у подгорине Кучајских планина, Ртња, Озрена, Буковика, са највећом тачком општине (893 м) и превојем Мечке. Претежни део територије има равничарски карактер.

У погледу распрострањености и броја становника припада групи мањих општина. На површини од 289 км², живи око 7010 становника или 25 становник по км² (по резултатима пописа из 2022. године). По густини насељености општина знатно заостаје у односу на регионални и републички просек. Ретка насељеност нарочито је изражена у њеном североисточном делу.

2. КАРАКТЕРИСТИКЕ ПОЉОПРИВРЕДНОГ ЗЕМЉИШТА И ПОЉОПРИВРЕДНЕ ПРОИЗВОДЊЕ НА ПОДРУЧЈУ ОПШТИНЕ

Пољопривредно земљиште представља 17.356,8 ха (60.1%), од укупне површине територије општине Ражањ. Најзначајнија земљишта су гајњаче и алувијална земљишта у долини Ражањске реке и Јужне Мораве. То су висококвалитетна земљишта која представљају базу пољопривредне производње. Осим коришћења у пољопривредној производњи, алувијална земљишта су од великог значаја за саобраћај и водопривредну инфраструктуру.

Травне површине обухватају 21% пољопривредних површина што је добра подлога за развој сточарства. У наредном периоду треба тежити повећању сточног фонда и побољшању његовог квалитета. У досадашњем периоду овај примарни ресурс није у задовољавајућем степену валоризован. Доминантан уситњени индивидуални сектор није у довољној мери био тржишно оријентисан.

Програм заштите, уређења коришћења, пољопривредног земљишта, треба да омогући обрађивање пољопривредног земљишта у државној својини, које је сада већим делом неискоришћено.

3. ЗАШТИТА ПОЉОПРИВРЕДНОГ ЗЕМЉИШТА

На територији општине Ражањ пољопривредна производња, већ деценијама, има примат у односу на секундарни и терцијални сектор. Не постоје индустријски капацитети који би били потенцијални загађивачи пољопривредног земљишта, тако да иста нису изложена дејству опасних и штетних материја. У случају изградње индустријских капацитета, инвеститор би био у обавези да обезбеди заштиту од хемијских и других загађивања пољопривредног земљишта.

Финансијска ситуација индивидуалних пољопривредних произвођача је лоша и има тенденцију смањења финансијских средстава у пољопривредној производњи кроз улагања у агро-техничким мерама, хемијској заштити усева (заштити од корова – хербициди, заштити од болести и штеточина), минерална ђубрива, наводњавање итд. Употреба хербицида је контролисана и употребљава се у прописаним количинама и концентрацијама. Демографску структуру села чине већина старачких домаћинстава што је један од главних разлог за необрађених око 35% пољопривредног земљишта у приватној својини.

Услед изливања реке Јужна Морава, где се годинама плаве веће површине плодног пољопривредног земљишта, нарочито у КО Прасковче, КО Манастирско и КО Малетина, пољопривредно земљиште је подложно деловању ерозије и бујица. Општина Ражањ не може сама да реши овај проблем, већ само уз помоћ надлежних Министарстава и водопривредних организација. Заштита од ерозије пољопривредног земљишта ће се обављати упоредо са регулацијом и уређењем речних корита ради заштите од поплава. Током 2020. и 2021.године извршена је изградња насипа на обалама реке Јужне Мораве испод села Прасковче.

Степен заштите пољопривредног земљишта на територији општине Ражањ није задовољавајући.

4. УРЕЂЕЊЕ ПОЉОПРИВРЕДНОГ ЗЕМЉИШТА

Мере уређења земљишта комасацијом

Велики економски проблем у пољопривредној производњи је проблем уситњености и разбацаности парцела. Иницијатива за спровођење комасације пољопривредног земљишта, као мери за укрупњавање пољопривредних површина је постојала. 1987. године урађен је Програм комасације пољопривредног земљишта општине Ражањ који услед недостатка финансијских средстава и кадрова није спроведен у пракси.

Оставинском деобом се парцеле уситњавају тако да величина истих све више опада.

У општини Ражањ просечна величина парцеле износи 0,26 ха. Након комасације просечна величина поседа може да буде повећана два и по пута, што значи да ће износити 0,70 ха. Комасационим поступком дошло би до повећање просечне величине парцеле односно до смањења броја парцела по власнику.

Комасацијом пољопривредног земљишта довела би до економичности пољопривредне производње, односно до смањења трошкова у обрађивању истог. Планом развоја предвиђено је да комасацијом буде обухваћено 500 ха земљишта.

Добровољно груписање земљишта

Добровољно груписање пољопривредног земљишта би омогућило рационалније коришћење као и уређење истог у зони насељених места.

Потребно је најмање десет заинтересованих власника земљишта да бих Скупштина општине Ражањ донела одлуку о покретању поступка добровољног груписања земљишта.

Ова мера може да буде алтернативно решење за општину Ражањ, уколико се не спроводи комасациони поступак. На територији Општине изражена је потреба да се изврши груписање земљишта у КО Церово, КО Браљина, КО Послон и КО Малетина.

Мера уређења земљишта мелиорацијама

Уређење пољопривредног земљишта мелиорацијом треба обавити на површини од 150 ха у КО Прасковче и КО Малетина израдом отворених канала за одводњавање атмосферских вода.

Површинске воде су мањи речни токови – Велика река, Ражањска река, Јовановачка река, Смиловачка река, Крћева река, Послонска река које су бујичног карактера, а лети понекад пресуше. Реке се уливају у Јужну Мораву, која потиче кроз југозападни део територије општине у дужини од 20 км.

Изливањем Јужне Мораве долази до плављења плодних површина пољопривредног земљишта у КО Прасковче и КО Манастирско и то у површини од око 180 ха, као и око 100 ха на територији КО Малетина. Изграђен је на десној обали реке Јужна Морава одбрамбени насип од Рујишке до Мозговачке реке у дужини од 950 м, како би се спречило плављења великих површина обрадивог пољопривредног земљишта.

На територији општине Ражањ постоје више типова земљишта, док својства културног, нормалног земљишта има само чернозем, а у извесним случајевима и алувијална земљишта. Гајњаче и смонице одступају од типа културног земљишта, те се морају предузети мере мелиорације како би се овај тип земљишта поправио, односно превео у тип нормалног земљишта са циљем побољшања квалитета земљишта за гајење биљних култура. Мелиорација земљишта се постиже калцификацијом, хуманизацијом, фосфатизацијом, наводњавањем, одводњавањем и заштитом од поплава.

Садржај Програма утврђивања радова на заштити и у ређењу пољопривредног земљишта:

Табела: План прихода сопственог учешћа

Табела: План радова на заштити, коришћењу и уређењу пољопривредног земљишта

Табела: Извештај о уговорима о закупу пољопривредног државног земљишта

Службени лист општине Ражањ Број 14, 26.06.2023.г.
Садражај Плана коришћења пољопривредног земљишта у државној својини:

Табела: Преглед груписаних надметања

Табела: Збирна табела

Табела: Величина јавних надметања

Табела: Катастарске парцеле у државној својини које нису обухваћене важећим или планираним закупом или давањем на коришћење без накнаде

Напомена: Општина Ражањ је путем текстуалног обавештења на огласној табли општинске управе, сајту општине Ражањ, огласним таблама по месним канцеларијама, обавестила грађане и правна лица о праву пречег закупа по основу власништва на инфраструктури и по основу узгоја животиња.

За право пречег закупа није било пријава

Напомена: Општина Ражањ не планира да даје пољопривредно земљиште на бесплатно коришћење.

Напомена: Графички преглед катастарских парцела могуће је извршити и путем сајта геосрбија на следећем линку:

<http://www.geosrbija.rs>

Службени лист општине Ражањ Број 14, 26.06.2023.г.

табела 1. Преглед површина пољопривредног земљишта по катастарским општинама и културама

Р.бр.	КО	обрадиво					обрадиво Total	остало			остало Total	Укупно:
		1 ЊИВА	2 ВРТ	3 ВОЊЊАК	4 ВИНОГРАД	5 ЛИВАДА		7 ПАШЊАК	8 РИБЊАЦИ,	9 ОСТАЛО		
1	Браљина	4.8113	0	0.7412	0.2854	0	5.8379	90.9537	0	23.8501	114.8038	120.6417
2	Брачин	17.9768	0	0.6473	0	0	18.6241	2.3264	0	0.0698	2.3962	21.0203
3	Варош	27.1613	0	0	0	0.0887	27.25	2.0038	0	0	2.0038	29.2538
4	Вигошевац	9.9981	0.0047	0.3196	0.2271	0.0235	10.573	225.6327	0	0.0036	225.6363	236.2093
5	Грабово	3.0787	0	0.0876	0.0757	0	3.242	1.0578	0	0.0059	1.0637	4.3057
6	Липовац	43.0643	0	0.0212	0	0	43.0855	14.5005	0	0	14.5005	57.586
7	Мађере	3.2923	0	0.0652	0.0877	0	3.4452	2.4145	0	6.3473	8.7618	12.207
8	Малетина	2.8048	0	1.0651	0.112	0	3.9819	119.3438	0	9.1189	128.4627	132.4446
9	Манастирско	0	0	0.095	0.0063	0	0.1013	0	0	0	0	0.1013
10	Мађија	4.7497	0	0.0504	0.6571	0	5.4572	37.0921	0	0	37.0921	42.5493
11	Пардик	14.7193	0	1.0792	0	0	15.7985	0.3126	0	0.1004	0.413	16.2115
12	Подгорац	2.8549	0.0282	0.1334	0.1994	0	3.2159	139.0961	0	3.5663	142.6624	145.8783
13	Послон	1.5177	0	19.5	4.361	0.1088	25.4875	79.7855	0	0.0737	79.8592	105.3467
14	Прасковче	2.7407	0	0.0615	0.0315	0	2.8337	0.1033	0	0	0.1033	2.937
15	Претрковац	0.3116	0	0	0	0	0.3116	0.9164	0	0	0.9164	1.228
16	Ражањ	22.1687	0	0.6671	0	0.9342	23.77	0.6788	0	1.5588	2.2376	26.0076
17	Рујиште	39.8549	0	0.0698	0.0301	0	39.9548	32.321	0	1.8392	34.1602	74.115
18	Скорица	8.5872	0	0.6449	0	0.2062	9.4383	20.4784	0	0.0079	20.4863	29.9246
19	Смидовац	6.9319	0.0582	1.0431	0.0047	0.6999	8.7378	424.4054	0	39.7881	464.1935	472.9313
20	Церово	0.3075	0	0.1436	0.1946	0.1106	0.7563	172.5999	0	68.6436	241.2435	241.9998
21	Црни Као	49.9785	0.003	0.0065	0.0497	1.1991	51.2368	127.1433	0	4.803	131.9463	183.1831
22	Чубура	0	0	0	0	0	0	13.3888	0	0.2701	13.6589	13.6589
23	Шетка	32.5951	0	12.0446	0.1164	0.2316	44.9877	29.6475	0	0	29.6475	74.6352
Укупно:		299.5053	0.0941	38.4863	6.4387	3.6026	348.127	1536.2023	0	160.0467	1696.249	2044.376

Службени лист општине Ражањ Број 14, 26.06.2023.г.

табела 2. Преглед површина пољопривредног земљишта по облицима својине по КО

Р.бр.	КО	Облик својине	обрадиво					обрадиво Total	остало			остало Total	Укупно:
			1	2	3	4	5		7	8	9		
			ЊИВА	ВРТ	ВОЊЊАК	ВИНОГРАД	ЛИВАДА		ПАШЊАК	РИБЊАЦИ,	ОСТАЛО		
1	Браљина	Државна РС	4.025	0	0.7412	0.2854	0	5.0516	90.9537	0	23.8501	114.8038	119.8554
		Државна Србија и	0	0	0	0	0	0	0	0	0	0	0
		Други облици	0	0	0	0	0	0	0	0	0	0	0
		Друштвена	0	0	0	0	0	0	0	0	0	0	0
		Задружна	0	0	0	0	0	0	0	0	0	0	0
		Јавна својина	0.7863	0	0	0	0	0.7863	0	0	0	0	0.7863
		Мешовита	0	0	0	0	0	0	0	0	0	0	0
Приватна	384.4735	0.0163	21.356	39.0015	8.6985	453.5458	108.5684	0	103.3932	211.9616	665.5074		
Браљина Total			389.2848	0.0163	22.0972	39.2869	8.6985	459.3837	199.5221	0	127.2433	326.7654	786.1491
2	Брачин	Државна РС	12.1798	0	0.6473	0	0	12.8271	0.9005	0	0.0698	0.9703	13.7974
		Државна Србија и	0	0	0	0	0	0	0	0	0	0	0
		Други облици	0	0	0	0	0	0	0	0	0	0	0
		Друштвена	0	0	0	0	0	0	0	0	0	0	0
		Задружна	0	0	0	0	0	0	0	0	0	0	0
		Јавна својина	5.797	0	0	0	0	5.797	1.4259	0	0	1.4259	7.2229
		Мешовита	0	0	0	0	0	0	0	0	0	0	0
Приватна	1223.1453	0.6426	60.0906	34.2704	35.297	1353.4459	22.7667	0	228.3458	251.1125	1604.5584		
Брачин Total			1241.1221	0.6426	60.7379	34.2704	35.297	1372.07	25.0931	0	228.4156	253.5087	1625.5787
3	Варош	Државна РС	26.1949	0	0	0	0.0887	26.2836	2.0038	0	0	2.0038	28.2874
		Државна Србија и	0	0	0	0	0	0	0	0	0	0	0
		Други облици	0	0	0	0	0	0	0	0	0	0	0
		Друштвена	0	0	0	0	0	0	0	0	0	0	0
		Задружна	0	0	0	0	0	0	0	0	0	0	0
		Јавна својина	0.9664	0	0	0	0	0.9664	0	0	0	0	0.9664
		Мешовита	0	0	0	0	0	0	0	0	0	0	0
Приватна	745.5968	0.2764	35.1015	9.3994	17.0856	807.4597	27.9207	0	165.2815	193.2022	1000.6619		
Варош Total			772.7581	0.2764	35.1015	9.3994	17.1743	834.7097	29.9245	0	165.2815	195.206	1029.9157
4	Витошевац	Државна РС	4.951	0.0047	0.2696	0.2062	0.0235	5.455	225.6327	0	0.0036	225.6363	231.0913
		Државна Србија и	0	0	0	0	0	0	0	0	0	0	0
		Други облици	0	0	0	0	0	0	0	0	0	0	0
		Друштвена	0	0	0	0	0	0	0	0	0	0	0
		Задружна	0	0	0	0	0	0	0	0	0	0	0
		Јавна својина	5.0471	0	0.05	0.0209	0	5.118	0	0	0	0	5.118
		Мешовита	0	0	0	0	0	0	0	0	0	0	0
Приватна	1438.0261	3.0442	77.0145	55.9357	73.4451	1647.4656	95.6074	0	435.4796	531.087	2178.5526		
Витошевац Total			1448.0242	3.0489	77.3341	56.1628	73.4686	1658.0386	321.2401	0	435.4832	756.7233	2414.7619
5	Грабово	Државна РС	3.0787	0	0.0876	0.0757	0	3.242	1.0578	0	0.0059	1.0637	4.3057
		Државна Србија и	0	0	0	0	0	0	0	0	0	0	0
		Други облици	0	0	0	0	0	0	0	0	0	0	0
		Друштвена	0	0	0	0	0	0	0	0	0	0	0
		Задружна	0	0	0	0	0	0	0	0	0	0	0
		Јавна својина	0	0	0	0	0	0	0	0	0	0	0
		Мешовита	0	0	0	0	0	0	0	0	0	0	0
Приватна	265.0709	0	21.2342	6.4882	27.5964	320.3897	32.5364	0	159.6177	192.1541	512.5438		
Грабово Total			268.1496	0	21.3218	6.5639	27.5964	323.6317	33.5942	0	159.6236	193.2178	516.8495
6	Липовац	Државна РС	42.5549	0	0.0212	0	0	42.5761	14.0005	0	0	14.0005	56.5766
		Државна Србија и	0	0	0	0	0	0	0	0	0	0	0
		Други облици	0	0	0	0	0	0	0	0	0	0	0

Службени лист општине Ражањ Број 14, 26.06.2023.г.

		Друштвена	0	0	0	0	0	0	0	0	0	0	0	0
		Задружна	0	0	0	0	0	0	0	0	0	0	0	0
		Јавна својина	0.5094	0	0	0	0	0.5094	0.5	0	0	0.5	1.0094	
		Мешовита	0	0	0	0	0	0	0	0	0	0	0	0
		Приватна	276.7381	0.1521	7.6154	9.5484	0.8121	294.8661	5.068	0	10.7833	15.8513	310.7174	
	Липовац Total		319.8024	0.1521	7.6366	9.5484	0.8121	337.9516	19.5685	0	10.7833	30.3518	368.3034	
7	Мађере	Државна РС	1.2958	0	0.0652	0.0877	0	1.4487	2.2231	0	6.3473	8.5704	10.0191	
		Државна Србија и	0	0	0	0	0	0	0	0	0	0	0	0
		Други облици	0	0	0	0	0	0	0	0	0	0	0	0
		Друштвена	0	0	0	0	0	0	0	0	0	0	0	0
		Задружна	0	0	0	0	0	0	0	0	0	0	0	0
		Јавна својина	1.9965	0	0	0	0	1.9965	0.1914	0	0	0.1914	2.1879	
		Мешовита	0	0	0	0	0	0	0	0	0	0	0	0
		Приватна	523.0133	1.1036	33.291	24.7583	16.2517	598.4179	35.4247	0	119.1388	154.5635	752.9814	
	Мађере Total		526.3056	1.1036	33.3562	24.846	16.2517	601.8631	37.8392	0	125.4861	163.3253	765.1884	
8	Малетина	Државна РС	0.1652	0	0.1432	0.112	0	0.4204	119.3438	0	9.1189	128.4627	128.8831	
		Државна Србија и	0	0	0	0	0	0	0	0	0	0	0	0
		Други облици	0	0	0	0	0	0	0	0	0	0	0	0
		Друштвена	0	0	0	0	0	0	0	0	0	0	0	0
		Задружна	0	0	0	0	0	0	0	0	0	0	0	0
		Јавна својина	2.6396	0	0.9219	0	0	3.5615	0	0	0	0	3.5615	
		Мешовита	0	0	0	0	0	0	0	0	0	0	0	0
		Приватна	126.9299	0.2669	11.6425	6.3365	10.7677	155.9435	14.867	0	39.6872	54.5542	210.4977	
	Малетина Total		129.7347	0.2669	12.7076	6.4485	10.7677	159.9254	134.2108	0	48.8061	183.0169	342.9423	
9	Манастирско	Државна РС	0	0	0.095	0.0063	0	0.1013	0	0	0	0	0.1013	
		Државна Србија и	0	0	0	0	0	0	0	0	0	0	0	0
		Други облици	0	0	0	0	0	0	0	0	0	0	0	0
		Друштвена	0	0	0	0	0	0	0	0	0	0	0	0
		Задружна	0	0	0	0	0	0	0	0	0	0	0	0
		Јавна својина	0	0	0	0	0	0	0	0	0	0	0	0
		Мешовита	0	0	0	0	0	0	0	0	0	0	0	0
		Приватна	106.8731	0	5.1421	3.9449	9.9324	125.8925	3.4726	0	29.0573	32.5299	158.4224	
	Манастирско Total		106.8731	0	5.2371	3.9512	9.9324	125.9938	3.4726	0	29.0573	32.5299	158.5237	
10	Мађија	Државна РС	2.7107	0	0.0504	0.3282	0	3.0893	37.0921	0	0	37.0921	40.1814	
		Државна Србија и	0	0	0	0	0	0	0	0	0	0	0	0
		Други облици	0	0	0	0	0	0	0	0	0	0	0	0
		Друштвена	0	0	0	0	0	0	0	0	0	0	0	0
		Задружна	0	0	0	0	0	0	0	0	0	0	0	0
		Јавна својина	2.039	0	0	0.3289	0	2.3679	0	0	0	0	2.3679	
		Мешовита	0	0	0	0	0	0	0	0	0	0	0	0
		Приватна	205.7436	0.004	6.5483	10.9519	5.3393	228.5871	11.4412	0	70.2295	81.6707	310.2578	
	Мађија Total		210.4933	0.004	6.5987	11.609	5.3393	234.0443	48.5333	0	70.2295	118.7628	352.8071	
11	Пардик	Државна РС	14.7193	0	1.0792	0	0	15.7985	0.3126	0	0.1004	0.413	16.2115	
		Државна Србија и	0	0	0	0	0	0	0	0	0	0	0	0
		Други облици	0	0	0	0	0	0	0	0	0	0	0	0
		Друштвена	0	0	0	0	0	0	0	0	0	0	0	0
		Задружна	0	0	0	0	0	0	0	0	0	0	0	0
		Јавна својина	0	0	0	0	0	0	0	0	0	0	0	0
		Мешовита	0	0	0	0	0	0	0	0	0	0	0	0
		Приватна	434.0738	2.2226	33.7404	17.8922	12.3966	500.3256	6.4292	0	55.3742	61.8034	562.129	
	Пардик Total		448.7931	2.2226	34.8196	17.8922	12.3966	516.1241	6.7418	0	55.4746	62.2164	578.3405	
12	Подгорац	Државна РС	0	0	0	0	0	0	3.0129	0	0.4434	3.4563	3.4563	
		Државна Србија и	0	0	0	0	0	0	0	0	0	0	0	0

Службени лист општине Ражањ Број 14, 26.06.2023.г.

		Други облици	0	0	0	0	0	0	0	0	0	0	0
		Друштвена	0	0	0	0	0	0	0	0	0	0	0
		Задружна	0	0	0	0	0	0	0	0	0	0	0
		Јавна својина	2.8549	0.0282	0.1334	0.1994	0	3.2159	136.0832	0	3.1229	139.2061	142.422
		Мешовита	0	0	0	0	0	0	0	0	0	0	0
		Приватна	476.4397	6.3321	38.2817	34.4485	30.5382	586.0402	23.6582	0	182.9098	206.568	792.6082
	Подгорац Total		479.2946	6.3603	38.4151	34.6479	30.5382	589.2561	162.7543	0	186.4761	349.2304	938.4865
13	Послон	Државна РС	1.2519	0	14.7565	3.1309	0.0341	19.1734	53.2184	0	0.0131	53.2315	72.4049
		Државна Србија и	0	0	0	0	0	0	0	0	0	0	0
		Други облици	0	0	0	0	0	0	0	0	0	0	0
		Друштвена	0	0	0	0	0	0	0	0	0	0	0
		Задружна	0	0	0	0	0	0	0	0	0	0	0
		Јавна својина	0.2658	0	4.7435	1.2301	0.0747	6.3141	26.5671	0	0.0606	26.6277	32.9418
		Мешовита	0	0	0	0	0	0	0	0	0	0	0
	Приватна	373.084	0.422	21.2206	13.3803	31.0318	439.1387	11.6173	0	62.5073	74.1246	513.2633	
	Послон Total		374.6017	0.422	40.7206	17.7413	31.1406	464.6262	91.4028	0	62.581	153.9838	618.61
14	Прасковче	Државна РС	0.4676	0	0.0615	0.0315	0	0.5606	0.1033	0	0	0.1033	0.6639
		Државна Србија и	0	0	0	0	0	0	0	0	0	0	0
		Други облици	0	0	0	0	0	0	0	0	0	0	0
		Друштвена	0	0	0	0	0	0	0	0	0	0	0
		Задружна	0	0	0	0	0	0	0	0	0	0	0
		Јавна својина	2.2731	0	0	0	0	2.2731	0	0	0	0	2.2731
		Мешовита	0	0	0	0	0	0	0	0	0	0	0
	Приватна	288.4282	0	25.3802	18.9789	15.8813	348.6686	15.7486	0	45.992	61.7406	410.4092	
	Прасковче Total		291.1689	0	25.4417	19.0104	15.8813	351.5023	15.8519	0	45.992	61.8439	413.3462
15	Претрковац	Државна РС	0.0284	0	0	0	0	0.0284	0.5256	0	0	0.5256	0.554
		Државна Србија и	0	0	0	0	0	0	0	0	0	0	0
		Други облици	0	0	0	0	0	0	0	0	0	0	0
		Друштвена	0	0	0	0	0	0	0	0	0	0	0
		Задружна	0	0	0	0	0	0	0	0	0	0	0
		Јавна својина	0.2832	0	0	0	0	0.2832	0.3908	0	0	0.3908	0.674
		Мешовита	0	0	0	0	0	0	0	0	0	0	0
	Приватна	395.232	0.7504	17.1257	2.8147	13.6219	429.5447	3.6578	0	51.0106	54.6684	484.2131	
	Претрковац Total		395.5436	0.7504	17.1257	2.8147	13.6219	429.8563	4.5742	0	51.0106	55.5848	485.4411
16	Ражањ	Државна РС	10.5713	0	0.5054	0	0.5356	11.6123	0.4857	0	1.5588	2.0445	13.6568
		Државна Србија и	0	0	0	0	0	0	0	0	0	0	0
		Други облици	0	0	0	0	0	0	0	0	0	0	0
		Друштвена	0	0	0	0	0	0	0	0	0	0	0
		Задружна	0	0	0	0	0	0	0	0	0	0	0
		Јавна својина	11.5974	0	0.1617	0	0.3986	12.1577	0.1931	0	0	0.1931	12.3508
		Мешовита	0	0	0	0	0	0	0	0	0	0	0
	Приватна	426.539	0	19.6203	8.5973	5.5023	460.2589	16.2001	0	119.0097	135.2098	595.4687	
	Ражањ Total		448.7077	0	20.2874	8.5973	6.4365	484.0289	16.8789	0	120.5685	137.4474	621.4763
17	Рујиште	Државна РС	35.4354	0	0.0698	0.0301	0	35.5353	32.2823	0	1.8392	34.1215	69.6568
		Државна Србија и	0	0	0	0	0	0	0	0	0	0	0
		Други облици	0	0	0	0	0	0	0	0	0	0	0
		Друштвена	0	0	0	0	0	0	0	0	0	0	0
		Задружна	0	0	0	0	0	0	0	0	0	0	0
		Јавна својина	4.4195	0	0	0	0	4.4195	0.0387	0	0	0.0387	4.4582
		Мешовита	0	0	0	0	0	0	0	0	0	0	0
	Приватна	795.0359	4.7986	20.3915	16.0634	9.8019	846.0913	30.0864	0	168.9301	199.0165	1045.1078	
	Рујиште Total		834.8908	4.7986	20.4613	16.0935	9.8019	886.0461	62.4074	0	170.7693	233.1767	1119.2228
18	Скорица	Државна РС	5.9639	0	0.6031	0	0.2062	6.7732	19.4331	0	0.0079	19.441	26.2142

Службени лист општине Ражањ Број 14, 26.06.2023.г.

		Државна Србија и	0	0	0	0	0	0	0	0	0	0	0	
		Други облици	0	0	0	0	0	0	0	0	0	0	0	
		Друштвена	0	0	0	0	0	0	0	0	0	0	0	
		Задружна	0	0	0	0	0	0	0	0	0	0	0	
		Јавна својина	2.6233	0	0.0418	0	0	2.6651	1.0453	0	0	1.0453	3.7104	
		Мешовита	0	0	0	0	0	0	0	0	0	0	0	
		Приватна	947.8794	0.4694	59.7931	37.1555	101.7114	1147.0088	87.2021	0	489.6688	576.8709	1723.8797	
	Скорица Total		956.4666	0.4694	60.438	37.1555	101.9176	1156.4471	107.6805	0	489.6767	597.3572	1753.8043	
19	Смиловац	Државна РС	2.711	0	0.367	0	0.2302	3.3082	424.298	0	39.7881	464.0861	467.3943	
		Државна Србија и	0	0	0	0	0	0	0	0	0	0	0	
		Други облици	0	0	0	0	0	0	0	0	0	0	0	
		Друштвена	0	0	0	0	0	0	0	0	0	0	0	
		Задружна	0	0	0	0	0	0	0	0	0	0	0	
		Јавна својина	4.2209	0.0582	0.6761	0.0047	0.4697	0	5.4296	0.1074	0	0.1074	5.537	
		Мешовита	0	0	0	0	0	0	0	0	0	0	0	
	Приватна	893.6997	3.0234	64.7456	44.6147	60.073	1066.1564	45.4312	0	174.1196	219.5508	1285.7072		
	Смиловац Total		900.6316	3.0816	65.7887	44.6194	60.7729	1074.8942	469.8366	0	213.9077	683.7443	1758.6385	
20	Церово	Државна РС	0.1898	0	0.1436	0.1946	0.0345	0.5625	172.3253	0	68.6436	240.9689	241.5314	
		Државна Србија и	0	0	0	0	0	0	0	0	0	0	0	
		Други облици	0	0	0	0	0	0	0	0	0	0	0	
		Друштвена	0	0	0	0	0	0	0	0	0	0	0	
		Задружна	0	0	0	0	0	0	0	0	0	0	0	
		Јавна својина	0.1177	0	0	0	0.0761	0.1938	0.2746	0	0	0.2746	0.4684	
		Мешовита	0	0	0	0	0	0	0	0	0	0	0	
	Приватна	97.5656	0.0804	7.4049	6.2599	11.385	122.6958	20.0789	0	38.1683	58.2472	180.943		
	Церово Total		97.8731	0.0804	7.5485	6.4545	11.4956	123.4521	192.6788	0	106.8119	299.4907	422.9428	
21	Црни Као	Државна РС	15.692	0.003	0.0065	0.0202	0	15.7217	70.2647	0	4.803	75.0677	90.7894	
		Државна Србија и	0	0	0	0	0	0	0	0	0	0	0	
		Други облици	0	0	0	0	0	0	0	0	0	0	0	
		Друштвена	0	0	0	0	0	0	0	0	0	0	0	
		Задружна	0	0	0	0	0	0	0	0	0	0	0	
		Јавна својина	34.2865	0	0	0.0295	1.1991	35.5151	56.8786	0	0	56.8786	92.3937	
		Мешовита	0	0	0	0	0	0	0	0	0	0	0	
	Приватна	599.897	1.1292	30.3086	21.4306	7.2419	660.0073	21.0384	0	104.8431	125.8815	785.8888		
	Црни Као Total		649.8755	1.1322	30.3151	21.4803	8.441	711.2441	148.1817	0	109.6461	257.8278	969.0719	
22	Чубура	Државна РС	0	0	0	0	0	0	12.2273	0	0.2701	12.4974	12.4974	
		Државна Србија и	0	0	0	0	0	0	0	0	0	0	0	
		Други облици	0	0	0	0	0	0	0	0	0	0	0	
		Друштвена	0	0	0	0	0	0	0	0	0	0	0	
		Задружна	0	0	0	0	0	0	0	0	0	0	0	
		Јавна својина	0	0	0	0	0	0	0	1.1615	0	0	1.1615	1.1615
		Мешовита	0	0	0	0	0	0	0	0	0	0	0	
	Приватна	129.0805	0	9.953	6.6163	3.9475	149.5973	8.648	0	45.8112	54.4592	204.0565		
	Чубура Total		129.0805	0	9.953	6.6163	3.9475	149.5973	22.0368	0	46.0813	68.1181	217.7154	
23	Шетка	Државна РС	31.0892	0	11.9779	0	0	43.0671	1.5618	0	0	1.5618	44.6289	
		Државна Србија и	0	0	0	0	0	0	0	0	0	0	0	
		Други облици	0	0	0	0	0	0	0	0	0	0	0	
		Друштвена	0	0	0	0	0	0	0	0	0	0	0	
		Задружна	0	0	0	0	0	0	0	0	0	0	0	
		Јавна својина	1.5059	0	0.0667	0.1164	0.2316	1.9206	28.0857	0	0	28.0857	30.0063	
		Мешовита	0	0	0	0	0	0	0	0	0	0	0	
	Приватна	756.9602	0.5906	39.0768	18.5194	34.765	849.912	14.1785	0	77.1477	91.3262	941.2382		
	Шетка Total		789.5553	0.5906	51.1214	18.6358	34.9966	894.8997	43.826	0	77.1477	120.9737	1015.8734	

Службени лист општине Ражањ Број 14, 26.06.2023.г.

Укупно:	12209.0309	25.4189	704.5648	453.8456	546.7262	13939.5864	2197.8501	0	3136.553	5334.4031	19273.9895
---------	------------	---------	----------	----------	----------	------------	-----------	---	----------	-----------	------------

Службени лист општине Ражањ Број 14, 26.06.2023.г.

табела 3. Површине пољопривредног земљишта по класама и културама

пољопривредно земљиште у ха									Укупно:
Култура	1	2	3	4	5	6	7	8	
ВИНОГРАД		4.7841	0.9981	0.6565					6.4387
ВОЋЊАК		32.8125	3.0757	0.6753	1.9228				38.4863
ВРТ			0.0659	0.0282					0.0941
ЛИВАДА		0.0235	1.2885	0.5104	1.7655	0.0147			3.6026
ЊИВА	0.1265	5.1645	52.969	89.7611	82.2675	46.6544	22.0779	0.4844	299.5053
ПАШЊАК	0.4498	23.3602	9.1204	41.4841	332.2351	718.4223	411.1304		1536.2023
Укупно:	0.5763	66.1448	67.5176	133.1156	418.1909	765.0914	433.2083	0.4844	1884.3293

<i>ТАБЕЛА 4:</i>		<i>Одводњавање</i>			
<i>каналска мрежа</i>		<i>цевна дренажа</i>		<i>УКУПНО у ха</i>	
<i>изграђено у ха</i>	<i>у функцији у ха</i>	<i>изграђено у ха</i>	<i>у функцији у ха</i>	<i>изграђено у ха</i>	<i>у функцији у ха</i>

<i>ТАБЕЛА 5:</i>		<i>Наводњавање</i>			
<i>широкозахватне машине у ха</i>	<i>тифони у ха</i>	<i>кап по кап (миниорошавање)у ха</i>	<i>кишна крила у ха</i>	<i>остало у ха</i>	<i>УКУПНО у ха</i>

<i>ТАБЕЛА 6:</i>		<i>Побољшање квалитета пољопривредног земљишта и мелиорације ливада и паињака</i>			
<i>физичке мелиорације у ха</i>	<i>хемијске мелиорације у ха</i>	<i>биолошке мелиорације у ха</i>	<i>мелиорације ливада и паињака у ха</i>	<i>остало у ха</i>	<i>УКУПНО у ха</i>

План прихода сопственог учешћа

<i>Извор средстава</i>	<i>Износ</i>
Пренета средства	532,000.00
Очекивана средства од закупа пољопривредног земљишта у државној својини	600,000.00
Накнада од промена намене пољопривредног земљишта	20,000.00
Буџетом ЈЛС -средства опредељена за мере и активности из области заштите, уређења	4,848,000.00
Укупно	6,000,000.00

План радова на заштити, уређењу и коришћењу пољопривредног земљишта

<i>Намене улагања</i>	<i>Јединица мере</i>	<i>Предрачунска вредност улагања</i>	<i>Сопствено учешће</i>		<i>Други извори</i>	
			<i>дин</i>	<i>%</i>	<i>дин</i>	<i>%</i>
<i>1 Уређење пољопривредног земљишта</i>		<i>6,000,000.00</i>	<i>6,000,000.00</i>		<i>0.00</i>	
уређење атарских путева	Дужина у км - 1.00	6,000,000.00	6,000,000.00	100	0.00	0
<i>Укупно (1+2+3)</i>		<i>6,000,000.00</i>	<i>6,000,000.00</i>		<i>0.00</i>	

Извештај о уговорима о закупу пољопривредног државног земљишта

Р.б р	Назив физичког / правног лица	Број уговора	Годишњ и програм	Шифра ЈН	Основ закупа	Катастарска општина	Период закупа(од- до)	Укупан износ годишње закупнине (eur)	Површи на	Цена / Ха (eur)	Очекива ни приход од општин 10%	Средство обезбеђењ а
1	Драгиша Божиновић	320-11-8445/42-2018-14	2018	42	Закуп	Варош	2018-2028	154.33	3.0264	50.99	61.73	Депозит
2	Драгиша Божиновић	320-11-8445/43-2018-14	2018	43	Закуп	Варош	2018-2028	161.42	3.1655	50.99	64.57	Депозит
3	Драгиша Божиновић	320-11-8445/75-2018-14	2018	75	Закуп	Липовац	2018-2028	308.83	5.2984	58.29	123.53	Депозит
4	Ђукић-Јанковић Ружица	320-11-4386/145-2019-14	2019	145	Закуп	Ражањ	2019-2029	52.53	1.3020	40.35	21.01	Депозит
5	ФОРЕСТ ФООД ДОО	320-11-8445/251-2018-14	2018	251	Закуп	Шетка	2018-2028	264.67	17.9623	14.73	105.87	Депозит
6	Горан Миладиновић	320-11-5093/124-2023-14	2022	124	Закуп	Подгорац	2022-2037	167.14	10.1921	16.40	66.86	Депозит
7	Горан Миладиновић	320-11-5093/125-2023-14	2022	125	Закуп	Подгорац	2022-2037	492.00	30.0010	16.40	196.80	Депозит
8	Горан Миладиновић	320-11-5093/16-2023-14	2022	16	Закуп	Брачин	2022-2037	60.91	2.8902	21.07	24.36	Депозит
9	Горан Миладиновић	320-11-5093/242-2023-14	2022	242	Закуп	Шетка	2022-2037	47.60	2.5408	18.73	19.04	Депозит
10	Горан Миладиновић	320-11-5093/243-2023-14	2022	243	Закуп	Шетка	2022-2037	19.02	1.0157	18.73	7.61	Депозит
11	Горан Миладиновић	320-11-5093/244-2023-14	2022	244	Закуп	Шетка	2022-2037	34.06	1.4383	23.68	13.62	Депозит
12	ХЕРБА ДОО БЕОГРАД	320-11-8445/247-2018-14	2018	247	Закуп	Шетка	2018-2028	1,414.10	20.0947	70.37	565.64	Депозит
13	Јовановић Дејан, Сремска Каменица	320-51-6040/164-2020-14	2020	164	Закуп	Ражањ	2020-2035	194.32	4.0846	47.57	77.73	Депозит
14	Јовановић Сретен	320-51-6040/154-2020-14	2020	154	Закуп	Ражањ	2020-2035	60.85	1.4392	42.28	24.34	Депозит
15	Миладин Јовановић	320-11-5093/98-2023-14	2022	98	Закуп	Мађија	2022-2037	22.45	0.2130	105.40	8.98	Депозит
16	Милојковић Слободанка	320-11-5543/250-2018-14	2018	250	Закуп	Шетка	2018-2028	1,010.98	15.4470	65.45	404.39	Јемство
17	Митровић Игор	320-51-6040/153-2020-14	2020	153	Закуп	Ражањ	2020-2035	31.02	0.5805	53.44	12.41	Депозит
18	Радомир Пешић	320-11-5543/239-2018-14	2018	239	Закуп	Шетка	2018-2028	44.78	0.6462	69.30	17.91	Депозит
19	Радомир Пешић	320-11-5543/244-2018-14	2018	244	Закуп	Шетка	2018-2028	405.98	6.2031	65.45	162.39	Депозит
20	РУБИН АД КРУШЕВАЦ	320-11-3576-1/2017-14	2017	61	Право пречег закупа-	Липовац	2017-2047	566.93	8.2161	69.00	226.77	Јемство
21	РУБИН АД КРУШЕВАЦ	320-11-3576-2/2017-14	2017	62	Право пречег закупа-	Липовац	2017-2047	1,888.94	27.3443	69.08	755.58	Јемство
22	РУБИН АД КРУШЕВАЦ	320-11-3576-3/2017-14	2017	133	Право пречег закупа-	Рујиште	2017-2047	157.04	4.3683	35.95	62.82	Јемство
23	РУБИН АД КРУШЕВАЦ	320-11-3576-4/2017-14	2017	136	Право пречег закупа-	Рујиште	2017-2047	1,310.04	21.7616	60.20	524.02	Јемство
24	РУБИН АД КРУШЕВАЦ	320-11-3576-5/2017-14	2017	137	Право пречег закупа-	Рујиште	2017-2047	407.39	6.8348	59.61	162.96	Јемство
25	РУБИН АД КРУШЕВАЦ	320-11-3576-6/2017-14	2017	171	Право пречег закупа-	Црни Као	2017-2047	624.98	7.9567	78.55	249.99	Јемство
26	РУБИН АД КРУШЕВАЦ	320-11-3576-7/2017-14	2017	172	Право пречег закупа-	Црни Као	2017-2047	927.73	11.7300	79.09	371.09	Јемство
27	РУБИН АД КРУШЕВАЦ	320-11-6437/177-2019-14	2019	177	Закуп	Рујиште	2019-2029	35.76	0.5536	64.60	14.30	Уплата за све
28	РУБИН АД КРУШЕВАЦ	320-11-8445/227-2018-14	2018	227	Закуп	Црни Као	2018-2028	243.38	4.7727	50.99	97.35	Депозит
29	Снежана Стефановић	320-11-8445/72-2018-14	2018	72	Закуп	Липовац	2018-2028	0.74	0.0147	50.34	0.30	Депозит
Укупно:								11,109.92	#####	50.25	4,443.97	

Службени лист општине Ражањ Број 14, 26.06.2023.г.

Преглед груписаних јавних надметања

Шифра ЈН	Кат. општина	Потес	Лист непокрет.	Број парцеле	Култура и класа	Фактичко стање	Сувласник	зона	Напомена	Основ закупа	Површина Total
1	Браљина	ПОЉЕ	960	1007	њива 3	њива				Закуп	0,2613
1	Браљина	ПОЉЕ	960	2603	њива 3	њива				Закуп	0,0077
1	Браљина	ПОЉЕ	960	957	њива 5	њива				Закуп	0,0190
1	Браљина	ПОЉЕ	960	992	њива 3	њива				Закуп	0,1567
1											0,4447
2	Браљина	ОСОЈЕ	691	2168	њива 3	њива				Закуп	0,1084
2											0,1084
3	Браљина	МОРАВА	100	2776	њива 2	њива				Закуп	0,0122
3	Браљина	СЕЈО	960	2665	њива 3	њива				Закуп	0,1180
3											0,1302
4	Браљина	СРЕДЊА	960	238	њива 7	њива				Закуп	0,1929
4											0,1929
5	Браљина	СЕЈО	220	2913/1	пашњак 2	пашњак				Закуп	0,3040
5											0,3040
6	Браљина	СЕЈО	220	2891	пашњак 2	пашњак				Закуп	0,1160
6											0,1160
7	Браљина	ПАРЛОЗИ	139	4781	њива 3	њива				Закуп	0,5041
7											0,5041
8	Браљина	ПОЉЕ	960	1375	њива 3	њива				Закуп	0,0307
8											0,0307
9	Брачин	ПОЉЕ	354	618	њива 4	њива				Закуп	0,5244
9											0,5244
10	Брачин	ВИШЊАР	354	271	њива 3	њива				Закуп	0,2093
10	Брачин	ВИШЊАР	354	274	њива 3	њива				Закуп	0,2645
10											0,4738
11	Брачин	ВИШЊАР	354	41	њива 3	њива				Закуп	1,0726
11											1,0726
12	Брачин	ВИШЊАР	354	189	њива 4	њива				Закуп	0,7243
12	Брачин	ВИШЊАР	354	190	њива 4	њива				Закуп	0,7581
12											1,4824
13	Брачин	ВИШЊАР	354	739	њива 4	њива				Закуп	0,2154
13											0,2154
14	Брачин	РЕКА	487	4788/1	њива 2	њива				Закуп	0,5631
14											0,5631
15	Брачин	ДРМАЛОГ	487	5078	њива 4	њива				Закуп	0,4097
15											0,4097
16	Брачин	ПАРЛОГ	354	1628/2	њива 4	њива				Закуп	0,2098

Службени лист општине Ражањ Број 14, 26.06.2023.г.

16											0,2098
17	Брачин	ВИШЊАР	161	374	њива 4	њива				Закуп	0,2260
17											0,2260
18	Варош	ЛАЗ	904	2308	њива 4	њива				Закуп	0,2010
18											0,2010
19	Варош	КРУШАР	255	2434/1	њива 4	њива				Закуп	0,9985
19											0,9985
20	Варош	МАЛИ	181	1604	њива 6	њива				Закуп	0,3390
20											0,3390
21	Варош	ДУГА	445	2260/1	њива 4	њива				Закуп	0,0993
21	Варош	ДУГА	445	2261/1	њива 4	њива				Закуп	0,1844
21	Варош	ДУГА	832	2235	њива 4	њива				Закуп	0,0595
21	Варош	ДУГА	832	2235	њива 5	њива				Закуп	0,0595
21	Варош	ДУГА	833	2251	њива 4	њива				Закуп	0,1833
21	Варош	ДУГА	834	2269	њива 4	њива				Закуп	0,0533
21											0,6393
22	Варош	ШИРОКО	445	2376/1	њива 5	њива				Закуп	0,5038
22											0,5038
23	Варош	КОШУТИ	255	1257/1	њива 5	њива				Закуп	0,2565
23	Варош	КОШУТИ	255	698/2	њива 4	њива				Закуп	0,1280
23	Варош	КОШУТИ	711	699	њива 4	њива				Закуп	0,1556
23	Варош	ЛОЈЗЕ	255	1213	њива 4	њива				Закуп	0,1379
23	Варош	ЛОЈЗЕ	255	1215	њива 4	њива				Закуп	0,1862
23											0,8642
24	Варош	ЦУКАР	255	272	њива 6	њива				Закуп	0,2337
24											0,2337
25	Варош	ЛАЗ	255	2058	њива 5	њива				Закуп	0,1474
25	Варош	ЛАЗ	278	2057	њива 5	њива				Закуп	0,3829
25	Варош	СЕЛЮ	255	2054	њива 5	њива				Закуп	0,1224
25	Варош	СЕЛЮ	255	2055	њива 5	њива				Закуп	0,1172
25											0,7699
26	Варош	ВРХ	906	2399	њива 4	њива				Закуп	3,4723
26											3,4723
27	Варош	ЛАЗ	181	2067/1	њива 4	њива				Закуп	0,1048
27	Варош	СЕЛЮ	181	2050/1	њива 5	њива				Закуп	0,4666
27											0,5714
28	Варош	КРУШАР	255	2420/44	њива 5	њива				Закуп	0,7896
28											0,7896
29	Варош	ТОРОВИ	255	2418	њива 5	њива				Закуп	2,3019
29	Варош	ТОРОВИ	255	2419	њива 5	њива				Закуп	3,3149

Службени лист општине Ражањ Број 14, 26.06.2023.г.

29											5,6168
30	Варош	КРУШАР	445	2429/1	њива 5	њива				Закуп	0,2992
30											0,2992
31	Варош	ВРХ	255	2400	њива 4	њива				Закуп	0,4149
31	Варош	ВРХ	255	2404	њива 4	њива				Закуп	1,0037
31											1,4186
32	Варош	МЕЂАК	902	1329/2	ливада 4	ливада				Закуп	0,0887
32											0,0887
33	Варош	ЛАЗ	255	2292	њива 5	њива				Закуп	0,4330
33											0,4330
34	Варош	СЕЈО	278	1791/1	пашњак 3	пашњак				Закуп	0,2961
34											0,2961
35	Варош	СЕЈО	278	2033	пашњак 4	пашњак				Закуп	0,1365
35											0,1365
36	Варош	КРУШАР	860	2420/67	њива 5	пашњак				Закуп	0,1524
36											0,1524
37	Варош	ДУГА	829	2223	њива 4	њива				Закуп	0,1134
37											0,1134
38	Варош	ЛАЗ	799	1726	њива 4	њива				Закуп	0,0441
38											0,0441
39	Варош	ДУГА	255	2242/2	њива 4	њива				Закуп	0,1230
39	Варош	ДУГА	445	2241	њива 4	њива				Закуп	0,2895
39											0,4125
40	Варош	КРУШАР	855	2420/27	њива 5	њива				Закуп	0,3975
40											0,3975
41	Варош	ЛАЗ	255	2307/1	њива 4	њива				Закуп	0,5674
41											0,5674
42	Варош	ЛАЗ	839	2317	њива 5	њива				Закуп	0,3984
42											0,3984
43	Витошевац	ПАРЛОГ	177	2125/1	воћњак 4	воћњак				Закуп	0,0718
43	Витошевац	ПАРЛОГ	177	2125/2	њива 5	њива				Закуп	0,0674
43	Витошевац	ПАРЛОГ	177	2130/1	њива 6	њива				Закуп	0,2045
43											0,3437
44	Витошевац	РАВНИШТ	177	9086	њива 4	њива				Закуп	0,4132
44	Витошевац	РАВНИШТ	325	9093	њива 4	њива				Закуп	0,0116
44	Витошевац	СТУБАЊ	177	9103	њива 6	њива				Закуп	0,2573
44											0,6821
45	Витошевац	ГОЛЕШ	120	6547	њива 4	њива				Закуп	0,1661
45											0,1661
46	Витошевац	ДУГИ ДЕО	2628	5492	њива 2	њива				Закуп	0,0883

Службени лист општине Ражањ Број 14, 26.06.2023.г.

46											0,0883
47	Витошевац	ДУГИ ДЕО	177	5577/1	њива 4	њива				Закуп	0,2436
47											0,2436
48	Витошевац	КАНИК	177	155	њива 6	њива				Закуп	0,1168
48											0,1168
49	Витошевац	МЕЂАК	120	6741/2	њива 5	њива				Закуп	0,0314
49											0,0314
50	Витошевац	РАВНИШТ	2358	9620	виноград 3	виноград				Закуп	0,0969
50	Витошевац	РАВНИШТ	2359	9621	њива 4	њива				Закуп	0,2518
50											0,3487
51	Витошевац	ЛОЈЗЕ	120	7838	виноград 2	виноград				Закуп	0,0396
51	Витошевац	ЛОЈЗЕ	120	8027	њива 5	њива				Закуп	0,0842
51											0,1238
52	Витошевац	ЛОЈЗЕ	120	8245	њива 4	њива				Закуп	0,0090
52	Витошевац	ЛОЈЗЕ	177	8085	виноград 2	виноград				Закуп	0,0697
52											0,0787
53	Витошевац	ЛОЈЗЕ	120	8400	њива 6	њива				Закуп	0,1732
53											0,1732
54	Витошевац	ВРАЊАК	177	6042	њива 5	њива				Закуп	0,2413
54	Витошевац	СТУБАЊ	177	7125	њива 5	њива				Закуп	0,1382
54											0,3795
55	Витошевац	СЕЛЮ	177	7776	воћњак 2	воћњак				Закуп	0,0974
55											0,0974
56	Витошевац	ГЛАВИНА	193	9254	њива 5	њива				Закуп	0,2502
56											0,2502
57	Витошевац	КЛЕЊЕ	629	4928/2	њива 4	њива				Закуп	0,1439
57											0,1439
58	Витошевац	КЛЕЊЕ	629	5400	њива 2	њива				Закуп	0,0618
58											0,0618
59	Витошевац	КЛЕЊЕ	629	5476	њива 2	њива				Закуп	0,1005
59	Витошевац	КЛЕЊЕ	629	5478	њива 2	њива				Закуп	0,2095
59	Витошевац	КЛЕЊЕ	629	5482	њива 2	њива				Закуп	0,1625
59	Витошевац	КЛЕЊЕ	629	5487	њива 2	њива				Закуп	0,1711
59	Витошевац	КЛЕЊЕ	629	5488	њива 2	њива				Закуп	0,1346
59											0,7782
60	Витошевац	ДУГИ ДЕО	629	5490/2	њива 2	њива				Закуп	0,6572
60	Витошевац	ДУГИ ДЕО	629	5490/3	њива 2	њива				Закуп	0,3697
60	Витошевац	ДУГИ ДЕО	629	5602	њива 3	њива				Закуп	0,2384
60	Витошевац	ДУГИ ДЕО	629	5603	њива 3	њива				Закуп	0,2450
60											1,5103

Службени лист општине Ражањ Број 14, 26.06.2023.г.

61	Витошевац	ГОЛЕШ	629	6548/3	њива 4	њива				Закуп	0,0388
61	Витошевац	ГОЛЕШ	629	6548/4	њива 4	њива				Закуп	0,0878
61	Витошевац	ГОЛЕШ	629	6548/5	њива 4	њива				Закуп	0,0904
61	Витошевац	ГОЛЕШ	629	6548/6	њива 4	њива				Закуп	0,1668
61											0,3838
62	Витошевац	ГОЛЕШ	629	6553/3	њива 4	њива				Закуп	0,3989
62											0,3989
63	Витошевац	ГОРЊА	629	7464	њива 4	њива				Закуп	0,0488
63	Витошевац	ГОРЊА	2682	7202	њива 3	њива				Закуп	0,0920
63											0,1408
64	Витошевац	РАВНИШТ	193	9613	њива 4	њива				Закуп	0,1601
64											0,1601
65	Витошевац	ДУТИ ДЕО	120	5613/1	њива 4	њива				Закуп	0,1326
65											0,1326
66	Витошевац	ДУТИ ДЕО	629	5504	њива 2	њива				Закуп	0,1620
66	Витошевац	ДУТИ ДЕО	629	5510	њива 2	њива				Закуп	0,2133
66											0,3753
67	Витошевац	ПАРЛОГ	177	2126/1	њива 5	њива				Закуп	0,1417
67	Витошевац	ПРЦЕВИЦ	2518	2324/3	врт 3	врт				Закуп	0,0047
67	Витошевац	ПРЦЕВИЦ	2518	2324/3	ливада 2	ливада				Закуп	0,0235
67											0,1699
68	Витошевац	МАЛИ	2701	990	њива 7	њива				Закуп	0,0657
68											0,0657
69	Витошевац	РАВНА	2714	1157	њива 5	њива				Закуп	0,0508
69											0,0508
70	Грабово	МЕЂА	75	628	њива 4	њива				Закуп	0,2500
70	Грабово	МЕЂА	75	630/5	њива 4	њива				Закуп	0,0046
70	Грабово	МЕЂА	75	630/6	њива 4	њива				Закуп	0,0047
70											0,2593
71	Грабово	ЈАСИЦЈЕ	75	920/10	пашњак 5	пашњак				Закуп	0,0443
71											0,0443
72	Грабово	МЕЂА	75	631/1	њива 4	њива				Закуп	1,2869
72											1,2869
73	Липовац	ТРШЕВИН	172	256/1	њива 4	њива				Закуп	1,2376
73	Липовац	ТРШЕВИН	172	256/12	њива 4	њива				Закуп	0,0112
73	Липовац	ТРШЕВИН	172	256/15	њива 4	њива				Закуп	0,0134
73	Липовац	ТРШЕВИН	172	256/16	њива 4	њива				Закуп	0,0097
73	Липовац	ТРШЕВИН	172	256/17	њива 4	њива				Закуп	0,0094
73	Липовац	ТРШЕВИН	172	256/18	њива 4	њива				Закуп	0,0081
73	Липовац	ТРШЕВИН	172	256/19	њива 4	њива				Закуп	0,0061

Службени лист општине Ражањ Број 14, 26.06.2023.г.

73	Липовац	ТРШЕВИН	172	256/20	њива 4	њива				Закуп	0,0096
73	Липовац	ТРШЕВИН	172	256/23	њива 4	њива				Закуп	0,0155
73	Липовац	ТРШЕВИН	172	256/3	њива 4	њива				Закуп	0,0143
73	Липовац	ТРШЕВИН	172	256/5	њива 4	њива				Закуп	0,0058
73	Липовац	ТРШЕВИН	172	256/7	њива 4	њива				Закуп	0,0063
73	Липовац	ТРШЕВИН	172	256/9	њива 4	њива				Закуп	0,0088
73											1,3558
74	Липовац	ТРШЕВИН	103	257/11	њива 4	њива				Закуп	0,0085
74	Липовац	ТРШЕВИН	103	257/6	њива 4	њива				Закуп	0,0044
74	Липовац	ТРШЕВИН	103	257/7	њива 4	њива				Закуп	0,0045
74	Липовац	ТРШЕВИН	103	257/9	њива 4	њива				Закуп	0,0026
74											0,0200
75	Липовац	ПОЈАТЕ	54	351/1	пашњак 4	пашњак				Закуп	0,5095
75											0,5095
76	Липовац	ПОЈАТЕ	167	1108/2	њива 4	њива				Закуп	0,5094
76	Липовац	ПОЈАТЕ	167	1108/2	пашњак 3	пашњак				Закуп	0,5000
76											1,0094
77	Мађере	ПАДАЛИШ	399	1063	њива 4	њива				Закуп	0,4890
77											0,4890
78	Мађере	ПАРЛОГ	705	2835	њива 6	њива				Закуп	0,0054
78	Мађере	ПАРЛОГ	705	2835	пашњак 5	пашњак				Закуп	0,0549
78											0,0603
79	Мађере	КОШУТИ	218	1347/1	њива 3	њива				Закуп	0,0832
79	Мађере	КОШУТИ	218	1347/2	њива 3	њива				Закуп	0,0313
79											0,1145
80	Мађере	ДРМАЛОГ	218	289	њива 4	њива				Закуп	0,2860
80											0,2860
81	Мађере	ЛИВАДСК	399	405	њива 4	њива				Закуп	0,2583
81	Мађере	ЛИВАДСК	399	443	њива 3	њива				Закуп	0,3416
81											0,5999
82	Мађере	ДРМАЛОГ	399	215	њива 4	њива				Закуп	0,1213
82											0,1213
83	Мађере	ПОДЛОЈЗЕ	399	526	њива 3	њива				Закуп	0,1228
83											0,1228
84	Мађере	ВРХ	399	3312/4	њива 5	њива				Закуп	0,0935
84	Мађере	ВРХ	399	3387/3	њива 5	њива				Закуп	0,2004
84											0,2939
85	Мађере	РЕКА	399	3455	њива 6	њива				Закуп	0,0860
85											0,0860
86	Мађере	ПАЉЕВИН	546	372	њива 4	њива				Закуп	0,4919

Службени лист општине Ражањ Број 14, 26.06.2023.г.

86	Мађере	ПАЉЕВИН	546	372	пашњак 3	пашњак				Закуп	0,0854
86											0,5773
87	Мађере	РЕКА	719	3100	виноград 3	виноград				Закуп	0,0155
87	Мађере	РЕКА	719	3100	њива 5	њива				Закуп	0,0155
87											0,0310
88	Мађере	ПАРЛОГ	817	2540/2	њива 6	њива				Закуп	0,0483
88	Мађере	СВИНОВО	816	2531/2	њива 6	њива				Закуп	0,0111
88	Мађере	СВИНОВО	816	2539/2	њива 6	њива				Закуп	0,0486
88	Мађере	СВИНОВО	817	2531/3	њива 6	њива				Закуп	0,0140
88	Мађере	СВИНОВО	825	2531/4	њива 6	њива				Закуп	0,0119
88											0,1339
89	Мађере	ДАГУЛИН	399	898/3	земљиште под	пашњак				Закуп	0,0025
89	Мађере	ДАГУЛИН	399	898/3	њива 4	пашњак				Закуп	0,0140
89											0,0165
90	Малетина	СТОЈКОВ	181	140	њива 6	њива				Закуп	0,6126
90											0,6126
91	Малетина	СЕЛИШТЕ	53	182	њива 6	њива				Закуп	0,0500
91											0,0500
92	Малетина	ОРНИЦА	75	297	пашњак 5	пашњак				Закуп	0,0868
92	Малетина	ОРНИЦА	181	285	њива 6	њива				Закуп	0,2175
92											0,3043
93	Малетина	КЛИСУРА	181	327	њива 6	њива				Закуп	0,2733
93											0,2733
94	Мађија	КОСА	455	1360	виноград 4	виноград				Закуп	0,0663
94	Мађија	КОСА	455	1362	виноград 4	виноград				Закуп	0,0405
94	Мађија	КОСА	455	1364	њива 6	њива				Закуп	0,2259
94											0,3327
95	Мађија	ЈАСЕНОВ	455	261	њива 4	њива				Закуп	0,0630
95	Мађија	ЈАСЕНОВ	455	262	њива 4	њива				Закуп	0,0617
95											0,1247
96	Мађија	ПОЉАНЕ	158	341	њива 3	њива				Закуп	0,1417
96	Мађија	ПОЉАНЕ	455	382	њива 3	њива				Закуп	0,1303
96											0,2720
97	Мађија	СЕЛЮ	158	1144	њива 3	њива				Закуп	0,1885
97	Мађија	УМИШТЕ	158	1094	њива 3	њива				Закуп	0,1107
97											0,2992
98	Мађија	ВИНОГРА	455	1130	њива 3	њива				Закуп	0,0593
98	Мађија	ВИНОГРА	455	1230	њива 4	њива				Закуп	0,0246
98											0,0839
99	Мађија	СЕЛЮ	455	915/1	њива 3	њива				Закуп	0,1454

Службени лист општине Ражањ Број 14, 26.06.2023.г.

99											0,1454
100	Мађија	ГЛАВИЦА	444	269/1	њива 4	њива				Закуп	0,4037
100											0,4037
101	Мађија	ЈАСЕНОВ	51	220	њива 4	њива				Закуп	0,0430
101											0,0430
102	Мађија	РЕКА	455	704	њива 3	њива				Закуп	0,0149
102											0,0149
103	Мађија	ВУКОВАЦ	400	799/3	њива 5	њива				Закуп	0,3529
103	Мађија	ВУКОВАЦ	401	799/2	пашњак 5	пашњак				Закуп	0,2089
103											0,5618
104	Мађија	ВУКОВАЦ	394	1442/5	њива 4	њива				Закуп	0,0337
104	Мађија	ВУКОВАЦ	424	1442/4	њива 4	њива				Закуп	0,0142
104											0,0479
105	Мађија	ВУКОВАЦ	399	812/2	њива 6	њива				Закуп	0,0061
105	Мађија	РЕКА	392	841/6	њива 4	њива				Закуп	0,0266
105	Мађија	РЕКА	393	841/5	њива 4	њива				Закуп	0,0270
105	Мађија	РЕКА	394	841/4	њива 4	њива				Закуп	0,0882
105											0,1479
106	Мађија	ЈАСЕНОВ	451	163	њива 4	њива				Закуп	0,1114
106	Мађија	ЈАСЕНОВ	451	183	њива 4	њива				Закуп	0,0521
106											0,1635
107	Мађија	ЈАСЕНОВ	451	6	њива 5	њива				Закуп	0,0246
107											0,0246
108	Мађија	ЈАСЕНОВ	451	253	њива 4	њива				Закуп	0,1524
108	Мађија	ЈАСЕНОВ	451	253	њива 5	њива				Закуп	0,0800
108											0,2324
109	Мађија	ТОПОЛА	455	612	њива 3	њива				Закуп	0,1504
109											0,1504
110	Мађија	СЕЛЮ	455	1027	њива 3	њива				Закуп	0,0274
110											0,0274
111	Подгорац	ШУМАК	1075	154	њива 2	њива				Закуп	0,0495
111	Подгорац	ШУМАК	1075	189	њива 3	њива				Закуп	0,1481
111											0,1976
112	Подгорац	ЛОЈЗЕ	1075	525	њива 5	њива				Закуп	0,0639
112	Подгорац	ЛОЈЗЕ	1075	622	њива 5	њива				Закуп	0,0667
112											0,1306
113	Подгорац	БАРЕ	1075	3588	врт 4	врт				Закуп	0,0282
113	Подгорац	ГЛАВИНА	1075	4626/2	њива 4	њива				Закуп	0,0407
113	Подгорац	ГЛАВИНА	1075	4630	њива 4	њива				Закуп	0,0905
113											0,1594

Службени лист општине Ражањ Број 14, 26.06.2023.г.

114	Подгорац	СЕЛЮ	292	1133	њива 3	њива				Закуп	0,1964
114	Подгорац	СЕЛЮ	292	1134	воћњак 3	воћњак				Закуп	0,1215
114											0,3179
115	Подгорац	ЛОЈЗЕ	292	1494	виноград 2	виноград				Закуп	0,0562
115	Подгорац	ЛОЈЗЕ	292	1495	виноград 2	виноград				Закуп	0,1216
115											0,1778
116	Подгорац	МАЛИ	292	2314	њива 3	њива				Закуп	0,2033
116											0,2033
117	Подгорац	ДУБРАВА	292	3941	њива 5	њива				Закуп	0,2877
117	Подгорац	ДУБРАВА	292	3951	њива 6	њива				Закуп	1,5532
117											1,8409
118	Подгорац	ЈЕРИЦА	651	563/2	пашњак 5	пашњак				Закуп	0,0432
118											0,0432
119	Подгорац	СЕЛЮ	651	1846	вододерина	пашњак				Закуп	0,0914
119	Подгорац	СЕЛЮ	651	1846	пашњак 5	пашњак				Закуп	0,2255
119	Подгорац	СЕЛЮ	651	1846	пашњак 6	пашњак				Закуп	0,3287
119											0,6456
120	Подгорац	ЛОЈЗЕ	651	1565	пашњак 4	пашњак				Закуп	0,0271
120	Подгорац	СЕЛЮ	651	1269	пашњак 5	пашњак				Закуп	0,1193
120											0,1464
121	Подгорац	ДУБРАВА	91	3866	остало природно	пашњак				Закуп	0,2290
121	Подгорац	ЛАЗ	651	4049	пашњак 4	пашњак				Закуп	0,1294
121	Подгорац	РЕКА	651	3857	пашњак 4	пашњак				Закуп	0,0681
121											0,4265
122	Послон	ПАДАЛИШ	89	2284	њива 4	њива				Закуп	0,0694
122	Послон	ПАДАЛИШ	355	2285	њива 4	њива				Закуп	0,0156
122	Послон	ПАДАЛИШ	355	2286	њива 4	њива				Закуп	0,0775
122											0,1625
123	Послон	СТАРО	105	1693/1	њива 4	њива				Закуп	0,0342
123	Послон	СТАРО	105	1693/2	њива 4	њива				Закуп	0,0515
123	Послон	СТАРО	105	1694/2	ливада 4	ливада				Закуп	0,0747
123											0,1604
124	Послон	СЕЛЮ	105	1222	пашњак 3	пашњак				Закуп	0,1589
124											0,1589
125	Послон	СТАРО	105	1546	виноград 3	виноград				Закуп	0,0392
125	Послон	СТАРО	105	1547	њива 5	њива				Закуп	0,0891
125											0,1283
126	Послон	УРВИНА	156	1117	пашњак 3	пашњак				Закуп	0,4126
126											0,4126
127	Послон	СТАРО	105	1684/1	пашњак 3	пашњак				Закуп	0,0016

Службени лист општине Ражањ Број 14, 26.06.2023.г.

127	Послон	СТАРО	105	1695	пашњак 3	пашњак			Закуп	0,0117
127	Послон	СТАРО	105	1697	пашњак 3	пашњак			Закуп	0,0050
127										0,0183
128	Послон	УТРИНА	365	2	пашњак 5	пашњак			Закуп	1,2432
128										1,2432
129	Послон	УРВИНА	365	479	пашњак 3	пашњак			Закуп	0,0603
129										0,0603
130	Послон	УРВИНА	365	530	пашњак 3	пашњак			Закуп	0,0215
130	Послон	УРВИНА	365	533	пашњак 3	пашњак			Закуп	0,0114
130	Послон	УРВИНА	365	535	пашњак 3	пашњак			Закуп	0,0776
130										0,1105
131	Послон	СЕЈО	365	1121	пашњак 3	пашњак			Закуп	0,0242
131	Послон	СЕЈО	365	1122	пашњак 3	пашњак			Закуп	0,1609
131										0,1851
132	Послон	АНТОНИЈ	365	1365	пашњак 4	пашњак			Закуп	0,4058
132	Послон	АНТОНИЈ	365	1365	пашњак 5	пашњак			Закуп	1,0044
132	Послон	РАЈКОВСК	365	1367	пашњак 5	пашњак			Закуп	0,2756
132										1,6858
133	Послон	ПАДАЛИШ	365	2171	пашњак 4	пашњак			Закуп	0,0092
133	Послон	ПАДАЛИШ	365	2172	пашњак 4	пашњак			Закуп	0,0089
133	Послон	ПАДАЛИШ	365	2174	пашњак 4	пашњак			Закуп	0,0244
133										0,0425
134	Послон	ПАДАЛИШ	355	2225	њива 4	њива			Закуп	0,0980
134										0,0980
135	Послон	ПАДАЛИШ	355	2185	њива 6	њива			Закуп	0,1034
135										0,1034
136	Послон	СТАРО	105	1616	пашњак 3	пашњак			Закуп	0,0160
136	Послон	СТАРО	355	1611	виноград 2	виноград			Закуп	0,0239
136										0,0399
137	Послон	УТРИНА	156	1849	пашњак 5	пашњак			Закуп	0,4683
137										0,4683
138	Послон	СТАРО	487	1545	виноград 3	виноград			Закуп	0,0329
138										0,0329
139	Послон	РАЈКОВСК	538	1853	њива 4	њива			Закуп	0,0429
139	Послон	РАЈКОВСК	538	1853	остало природно	њива			Закуп	0,0009
139	Послон	РАЈКОВСК	538	1853	пашњак 5	њива			Закуп	0,4142
139	Послон	РАЈКОВСК	538	1853	пашњак 6	њива			Закуп	0,1961
139										0,6541
140	Прасковче	СЕЛСКИ	430	529	њива 6	њива			Закуп	0,0800
140										0,0800

Службени лист општине Ражањ Број 14, 26.06.2023.г.

141	Прасковче	ТАТАРИН	65	1148	њива 2	њива				Закуп	0,0448
141											0,0448
142	Прасковче	КАЛНИПЕ	65	1395	њива 2	њива				Закуп	0,0510
142	Прасковче	КАЛНИПЕ	65	1503/3	њива 3	њива				Закуп	0,1406
142											0,1916
143	Прасковче	КЉУЦ	65	1798	њива 5	њива				Закуп	0,0472
143											0,0472
144	Прасковче	СЕЈО	117	796	пашњак 5	пашњак				Закуп	0,0684
144											0,0684
145	Прасковче	КЉУЦ	65	1769	њива 4	њива				Закуп	0,0142
145											0,0142
146	Прасковче	КЉУЦ	121	1805/2	њива 4	њива				Закуп	0,0413
146	Прасковче	КЉУЦ	121	1806/2	њива 4	њива				Закуп	0,0466
146											0,0879
147	Претрковац	СЛАТИНА	23	1061	њива 3	њива				Закуп	0,0436
147	Претрковац	СЛАТИНА	23	1139	њива 3	њива				Закуп	0,2396
147											0,2832
148	Претрковац	ПОЉЕ	23	512	пашњак 4	пашњак				Закуп	0,1590
148	Претрковац	СЛАТИНА	23	562	пашњак 3	пашњак				Закуп	0,1637
148											0,3227
149	Претрковац	СЕЈО	23	827	пашњак 3	пашњак				Закуп	0,0681
149											0,0681
150	Претрковац	СЕЈО	672	1003/1	њива 4	њива				Закуп	0,0269
150	Претрковац	СЕЈО	672	1003/1	пашњак 5	пашњак				Закуп	0,4987
150											0,5256
151	Ражањ	МЕЂАК	158	1644/3	њива 5	њива				Закуп	0,1115
151	Ражањ	МЕЂАК	1660	1641	њива 4	њива				Закуп	0,0982
151	Ражањ	МЕЂАК	1660	1642/2	њива 4	њива				Закуп	0,1151
151											0,3248
152	Ражањ	ЛОЈЗЕ	1966	1289	њива 5	њива				Закуп	0,1299
152											0,1299
153	Ражањ	ЛОЈЗЕ	816	1306	њива 5	њива				Закуп	0,0087
153	Ражањ	ЛОЈЗЕ	816	1308	њива 5	њива				Закуп	0,0068
153	Ражањ	ЛОЈЗЕ	1865	1307	њива 5	њива				Закуп	0,0727
153											0,0882
154	Ражањ	БИРОТИН	1498	737	њива 5	њива				Закуп	0,2058
154	Ражањ	ЛОЈЗЕ	1498	1095	њива 5	њива				Закуп	0,1510
154											0,3568
155	Ражањ	ЛИПОВАЦ	1563	2381	њива 3	њива				Закуп	0,2503
155											0,2503

Службени лист општине Ражањ Број 14, 26.06.2023.г.

156	Ражањ	ШАБАЗОВ	1606	2625/2	њива 3	њива				Закуп	0,2512
156											0,2512
157	Ражањ	ШАБАЗОВ	1883	1509	ливада 4	ливада				Закуп	0,1792
157	Ражањ	ШАБАЗОВ	1883	1510	ливада 3	ливада				Закуп	0,0692
157											0,2484
158	Ражањ	ШАБАЗОВ	1883	2629/1	воћњак 2	воћњак				Закуп	0,1617
158											0,1617
159	Ражањ	ШАБАЗОВ	1883	2628/1	њива 4	њива				Закуп	2,0879
159											2,0879
160	Ражањ	ПЕРИЛОВ	1789	424	њива 3	њива				Закуп	0,7762
160											0,7762
161	Ражањ	ПАРТИЗА	158	2565	њива 3	њива				Закуп	0,3793
161											0,3793
162	Ражањ	ЛОЈЗЕ	1966	1239	пашњак 4	пашњак				Закуп	0,1178
162											0,1178
163	Ражањ	СМРДАН	1969	1351	њива 5	њива				Закуп	0,0897
163	Ражањ	СМРДАН	1969	1352	њива 5	њива				Закуп	0,1200
163											0,2097
164	Ражањ	ЛОЈЗЕ	1903	1312	њива 4	њива				Закуп	0,0727
164											0,0727
165	Ражањ	НОВОРАЖ	1862	1777	пашњак 2	пашњак			У поступку	Закуп	0,2193
165											0,2193
166	Ражањ	СМРДАН	1966	1442	њива 5	њива			Према Одлуци о	Закуп	0,1830
166											0,1830
167	Рујиште	ЦУКАР	20	1818	њива 4	њива				Закуп	1,1361
167											1,1361
168	Рујиште	РУЈИШКА	20	872	њива 6	њива				Закуп	0,1968
168											0,1968
169	Рујиште	ДУБРАВА	329	18/10	њива 6	њива				Закуп	0,2254
169	Рујиште	ДУБРАВА	329	18/11	њива 6	њива				Закуп	0,4531
169	Рујиште	ДУБРАВА	329	18/12	њива 6	њива				Закуп	0,2371
169	Рујиште	ДУБРАВА	329	18/9	њива 6	њива				Закуп	0,2034
169											1,1190
170	Рујиште	ЗЕЛЕНОВ	192	2096/1	њива 5	њива				Закуп	0,1205
170	Рујиште	ЗЕЛЕНОВ	192	2096/2	њива 5	њива				Закуп	0,1116
170	Рујиште	ЗЕЛЕНОВ	192	2101	њива 5	њива				Закуп	0,1935
170	Рујиште	ЗЕЛЕНОВ	192	2112	њива 5	њива				Закуп	0,2109
170	Рујиште	ЗЕЛЕНОВ	192	2126/1	њива 5	њива				Закуп	0,1550
170	Рујиште	ЗЕЛЕНОВ	192	2129	њива 5	њива				Закуп	0,2042
170											0,9957

Службени лист општине Ражањ Број 14, 26.06.2023.г.

171	Рујиште	ЗЕЛЕНОВ	192	2151/1	њива 5	њива			Закуп	0,2386
171	Рујиште	ЗЕЛЕНОВ	192	2151/2	њива 5	њива			Закуп	0,2351
171	Рујиште	ЗЕЛЕНОВ	192	2176	њива 4	њива			Закуп	0,1374
171										0,6111
172	Рујиште	ЗЕЛЕНОВ	192	2231/1	њива 5	њива			Закуп	0,3615
172	Рујиште	ЗЕЛЕНОВ	192	2231/2	њива 5	њива			Закуп	0,3874
172										0,7489
173	Рујиште	ЗЕЛЕНОВ	1030	2141	њива 5	њива			Закуп	0,0512
173	Рујиште	ЗЕЛЕНОВ	1030	2141	пашњак 5	пашњак			Закуп	0,0148
173	Рујиште	ЗЕЛЕНОВ	1031	2156	њива 5	њива			Закуп	0,0620
173	Рујиште	ЗЕЛЕНОВ	1031	2156	пашњак 5	пашњак			Закуп	0,0239
173										0,1519
174	Рујиште	ШИРОКО	782	516	њива 5	њива			Закуп	0,2987
174										0,2987
175	Рујиште	ЗЕЛЕНОВ	903	2053/1	остало природно	пашњак			Закуп	0,0676
175	Рујиште	ЗЕЛЕНОВ	903	2053/1	пашњак 3	пашњак			Закуп	0,0338
175										0,1014
176	Рујиште	ЗЕЛЕНОВ	192	2222/2	њива 5	њива			Закуп	0,0706
176										0,0706
177	Рујиште	ЗЕЛЕНОВ	192	2159/1	њива 5	њива			Закуп	0,1258
177	Рујиште	ЗЕЛЕНОВ	192	2164	њива 5	њива			Закуп	0,2281
177										0,3539
178	Рујиште	ДУБРАВА	329	18/4	њива 6	њива			Закуп	5,1548
178										5,1548
179	Скорица	ПАЉЕВАЦ	110	6374	њива 4	њива			Закуп	0,1075
179										0,1075
180	Скорица	ЈАСЕНОВ	1426	4/15	ливада 5	ливада			Закуп	0,0201
180										0,0201
181	Скорица	НЕРЕЗИН	404	1475	њива 6	њива			Закуп	0,2898
181										0,2898
182	Скорица	СТУБЛИН	404	3015	њива 4	њива			Закуп	0,1864
182										0,1864
183	Скорица	НЕРЕЗИН	110	4625	њива 4	њива			Закуп	0,7670
183	Скорица	НЕРЕЗИН	404	4624	њива 4	њива			Закуп	0,6385
183										1,4055
184	Скорица	ВЕЛИКА	1434	6463/11	њива 6	њива			Закуп	0,5515
184										0,5515
185	Скорица	ГРУБАЦ	1146	1208/1	њива 7	пашњак			Закуп	0,6323
185	Скорица	ГРУБАЦ	1146	1208/1	пашњак 5	пашњак			Закуп	0,9273
185										1,5596

Службени лист општине Ражањ Број 14, 26.06.2023.г.

186	Скорица	ВЕЛИКА	1428	6463/1	њива 6	њива				Закуп	0,5984
186											0,5984
187	Смиловац	ГЛОЖДАК	1688	4918	њива 4	њива				Закуп	0,8277
187											0,8277
188	Смиловац	ДРАГШАН	1613	2240/1	њива 4	њива				Закуп	0,1469
188	Смиловац	ДРАГШАН	1613	2262/3	њива 3	њива				Закуп	0,0800
188											0,2269
189	Смиловац	ГЛОЖДАК	1688	5091	њива 4	њива				Закуп	1,5719
189											1,5719
190	Смиловац	ДРАГШАН	1613	2201	њива 3	њива				Закуп	0,0716
190	Смиловац	ДРАГШАН	1613	2299/2	њива 4	њива				Закуп	0,1742
190	Смиловац	ДРАГШАН	1613	2322/2	њива 3	њива				Закуп	0,1376
190											0,3834
191	Смиловац	БОЈИШТЕ	1613	5747/2	ливада 5	ливада				Закуп	0,2302
191											0,2302
192	Смиловац	ГЛОЖДАК	1688	4804/123	њива 6	њива				Закуп	0,1152
192	Смиловац	ГЛОЖДАК	1688	4804/148	њива 6	њива				Закуп	0,0259
192	Смиловац	ГЛОЖДАК	1688	4804/70	њива 6	њива				Закуп	0,0664
192											0,2075
193	Смиловац	РЕКА	1688	1063	ливада 3	ливада				Закуп	0,2189
193											0,2189
194	Смиловац	УТРИНА	416	82	воћњак 5	воћњак				Закуп	0,1647
194											0,1647
195	Смиловац	РЕКА	416	3316	њива 3	њива				Закуп	0,0725
195	Смиловац	РЕКА	416	3318	њива 5	њива				Закуп	0,1236
195											0,1961
196	Смиловац	ДРАГШАН	881	1722	њива 4	њива				Закуп	0,6363
196											0,6363
197	Смиловац	ВЛАШКА	1242	1500	њива 4	њива				Закуп	0,7834
197											0,7834
198	Смиловац	УТРИНА	1688	100/9	њива 6	њива				Закуп	0,1925
198											0,1925
199	Смиловац	РЕКА	881	2395	њива 2	њива				Закуп	0,4279
199	Смиловац	РЕКА	881	2396	врт 3	врт				Закуп	0,0582
199											0,4861
200	Смиловац	ДРАГШАН	1688	5603	њива 2	њива				Закуп	0,1204
200	Смиловац	ДРАГШАН	1688	5604	њива 2	њива				Закуп	0,0413
200											0,1617
201	Смиловац	ВЛАШКА	1688	2656	виноград 3	виноград				Закуп	0,0047
201											0,0047

Службени лист општине Ражањ Број 14, 26.06.2023.г.

202	Смиловац	ДРАГШАН	1613	2291/2	њива 3	њива				Закуп	0,1448
202											0,1448
203	Смиловац	ГЛОЖДАК	1688	4804/6	њива 7	њива				Закуп	0,1954
203											0,1954
204	Смиловац	УТРИНА	1551	87	пашњак 6	пашњак			судски спор	Закуп	5,2574
204											5,2574
205	Смиловац	НЕРЕЗИН	1548	64/1	остало природно	пашњак			судски спор	Закуп	4,6487
205	Смиловац	НЕРЕЗИН	1548	64/1	пашњак 6	пашњак			судски спор	Закуп	43,7454
205											48,3941
206	Смиловац	УТРИНА	1552	91/1	пашњак 6	пашњак			судски спор	Закуп	3,0111
206											3,0111
207	Смиловац	УТРИНА	1550	78/1	пашњак 6	пашњак			судски спор	Закуп	12,0000
207											12,0000
208	Церово	КЛИСУРА	234	122	ливада 5	ливада				Закуп	0,0634
208	Церово	КЛИСУРА	234	123	ливада 5	ливада				Закуп	0,0127
208											0,0761
209	Церово	ЦУКАР	234	482	њива 6	њива				Закуп	0,1177
209											0,1177
210	Церово	МАЛА	40	251	пашњак 6	пашњак				Закуп	0,1527
210											0,1527
211	Церово	ВЕЛИКА	198	1174/8	њива 6	њива				Закуп	0,0053
211	Церово	ВЕЛИКА	199	1174/9	њива 6	њива				Закуп	0,0033
211											0,0086
212	Церово	ЛУКА	198	1197/9	пашњак 4	пашњак				Закуп	0,0702
212	Церово	ЛУКА	204	1197/4	њива 3	њива				Закуп	0,0101
212	Церово	ЛУКА	204	1197/5	њива 3	њива				Закуп	0,0162
212											0,0965
213	Церово	ВЕЛИКА	193	1160/9	њива 6	њива				Закуп	0,0196
213	Церово	ВЕЛИКА	204	1160/8	њива 6	њива				Закуп	0,0283
213											0,0479
214	Церово	ДЕВОЈАЦ	204	34/4	пашњак 5	пашњак				Закуп	0,0121
214	Церово	ДЕВОЈАЦ	205	34/3	пашњак 5	пашњак				Закуп	0,0115
214	Церово	ДЕВОЈАЦ	206	34/5	њива 4	њива				Закуп	0,0064
214	Церово	ДЕВОЈАЦ	206	34/6	ливада 6	пашњак				Закуп	0,0147
214	Церово	ДЕВОЈАЦ	207	34/7	ливада 5	ливада				Закуп	0,0198
214	Церово	ДЕВОЈАЦ	208	34/8	њива 4	њива				Закуп	0,0060
214	Церово	ДЕВОЈАЦ	219	34/2	пашњак 5	пашњак				Закуп	0,0093
214											0,0798
215	Црни Као	МАЛО	19	3067	њива 5	њива				Закуп	0,0753
215	Црни Као	МАЛО	19	3069	њива 5	њива				Закуп	0,2366

Службени лист општине Ражањ Број 14, 26.06.2023.г.

215											0,3119
216	Црни Као	УТРИНА	233	13/14	њива 6	њива				Закуп	0,0857
216	Црни Као	УТРИНА	233	13/15	њива 6	њива				Закуп	0,4625
216	Црни Као	УТРИНА	233	13/18	њива 6	њива				Закуп	0,1099
216											0,6581
217	Црни Као	ЉУТАК	233	764/2	њива 5	њива				Закуп	0,0840
217	Црни Као	ЉУТАК	233	764/4	њива 5	њива				Закуп	0,2183
217	Црни Као	ЉУТАК	233	764/5	њива 5	њива				Закуп	0,3244
217	Црни Као	ЉУТАК	233	764/6	пашњак 6	пашњак				Закуп	0,1350
217	Црни Као	ЉУТАК	233	764/7	њива 5	њива				Закуп	0,2409
217											1,0026
218	Црни Као	ЛОЈЗЕ	233	1586	њива 5	њива				Закуп	0,8799
218											0,8799
219	Црни Као	ДРЖАВНА	19	11	пашњак 7	пашњак				Закуп	0,0048
219	Црни Као	ДРЖАВНА	123	10	пашњак 7	пашњак				Закуп	0,0201
219											0,0249
220	Црни Као	ДРЕНОВА	233	3113	њива 5	њива				Закуп	0,0715
220											0,0715
221	Црни Као	ДРУГОВА	305	1136	њива 4	њива				Закуп	0,0796
221											0,0796
222	Црни Као	ЛОЈЗЕ	729	1478	виноград 3	виноград				Закуп	0,0202
222											0,0202
223	Црни Као	ЉУТАК	581	411/1	пашњак 7	пашњак				Закуп	5,2920
223	Црни Као	РИБНИК	581	500	пашњак 7	пашњак				Закуп	1,4936
223											6,7856
224	Црни Као	РИБНИК	581	501	пашњак 6	пашњак				Закуп	0,2027
224											0,2027
225	Црни Као	УТРИНА	581	13/12	пашњак 6	пашњак				Закуп	0,7313
225											0,7313
226	Црни Као	РИБНИК	779	2425	њива 6	њива				Закуп	0,0559
226	Црни Као	РИБНИК	779	2425	шума 4	њива				Закуп	0,0286
226											0,0845
227	Црни Као	ЛОЈЗЕ	737	1665	њива 5	њива				Закуп	0,0521
227											0,0521
228	Црни Као	УТРИНА	944	13/1	њива 4	њива				Закуп	19,6786
228											19,6786
229	Црни Као	ДУБРАВА	623	78	остало природно	пашњак				Закуп	0,7769
229	Црни Као	ДУБРАВА	623	78	пашњак 7	пашњак				Закуп	1,5632
229											2,3401
230	Црни Као	УТРИНА	581	13/12	пашњак 6	пашњак				Закуп	15,8644

Службени лист општине Ражањ Број 14, 26.06.2023.г.

230	Црни Као	УТРИНА	581	13/13	њива 4	њива				Закуп	1,7060
230											17,5704
231	Шетка	СЕЊЕ	1027	2892/1	ливада 4	ливада				Закуп	0,1678
231	Шетка	СЕЊЕ	1027	2897	њива 4	њива				Закуп	0,0945
231											0,2623
232	Шетка	ПАДАЛИШ	724	2265	њива 2	њива				Закуп	0,2300
232											0,2300
233	Шетка	ПРАСКОВ	195	57	њива 3	њива				Закуп	0,0767
233											0,0767
234	Шетка	СРЕДЊАК	321	1645/7	њива 3	њива				Закуп	0,2750
234											0,2750
235	Шетка	ЛОЈЗЕ	1027	2685	виноград 3	виноград				Закуп	0,0854
235											0,0854
236	Шетка	РАВНИШТ	933	493	пашњак 1	пашњак				Закуп	0,1833
236	Шетка	РАВНИШТ	933	495	пашњак 1	пашњак				Закуп	0,0466
236	Шетка	РАВНИШТ	933	496	пашњак 1	пашњак				Закуп	0,0076
236	Шетка	СЕЈО	933	1520	пашњак 2	пашњак				Закуп	0,0272
236	Шетка	СЕЈО	933	667/1	пашњак 4	пашњак				Закуп	0,0452
236											0,3099
237	Шетка	СРЕДЊАК	933	1957	пашњак 2	пашњак				Закуп	0,6016
237											0,6016
238	Шетка	ПРАСКОВ	378	92	њива 4	њива				Закуп	0,1739
238	Шетка	ПРАСКОВ	378	92	њива 5	њива				Закуп	0,0520
238											0,2259
239	Шетка	РАВНИШТ	933	2070	пашњак 2	пашњак				Закуп	0,2638
239	Шетка	РАВНИШТ	933	534	пашњак 1	пашњак				Закуп	0,0241
239											0,2879
Укупно:											208,0199

Службени лист општине Ражањ Број 14, 26.06.2023.г.

**Збирна
табела**

КО	Укупно пољ. земљиште у државној својини	Површина заузета важећим уговорима о закупу	Површина заузета важећим уговорима о коришћењу без накнаде	Планирано за закуп и коришћење	Најмања површина јавног надметања	Највећа површина јавног надметања	Просечна површина јавног надметања (ха)	Број јавних надметања
Браљина	120.6796	0.0000	0.0000	1.8310	0.0307	0.5041	0.1526	8
Брачин	21.1687	2.8902	0.0000	5.1772	0.2098	1.4824	0.4707	9
Варош	29.2538	6.1919	0.0000	19.7573	0.0441	5.6168	0.4819	25
Витошевац	241.6895	0.0000	0.0000	7.4956	0.0314	1.5103	0.1530	27
Грабово	4.3057	0.0000	0.0000	1.5905	0.0443	1.2869	0.3181	3
Липовац	57.6410	40.8735	0.0000	2.8947	0.0200	1.3558	0.1447	4
Мађере	12.2095	0.0000	0.0000	2.9324	0.0165	0.5999	0.1173	13
Малетина	147.9011	0.0000	0.0000	1.2402	0.0500	0.6126	0.2480	4
Манастирско	0.1199	0.0000	0.0000	0.0000			0.0000	0
Мађија	42.5855	0.2130	0.0000	3.0754	0.0149	0.5618	0.1025	17
Пардик	16.2115	0.0000	0.0000	0.0000			0.0000	0
Подгорац	150.8993	40.1931	0.0000	4.2892	0.0432	1.8409	0.1865	11
Послон	105.3467	0.0000	0.0000	5.7650	0.0183	1.6858	0.1601	18
Прасковче	3.0502	0.0000	0.0000	0.5341	0.0142	0.1916	0.0593	7
Претрковац	1.2280	0.0000	0.0000	1.1996	0.0681	0.5256	0.1714	4
Ражањ	26.6696	7.4063	0.0000	5.8572	0.0727	2.0879	0.2547	16
Руиште	74.1150	33.5183	0.0000	10.9389	0.0706	5.1548	0.3772	12
Скорица	29.9863	0.0000	0.0000	4.7188	0.0201	1.5596	0.4719	8
Смиловац	472.9313	0.0000	0.0000	75.2948	0.0047	48.3941	2.0350	21
Церово	287.6314	0.0000	0.0000	0.5793	0.0086	0.1527	0.0322	7
Црни Као	183.2263	24.4594	0.0000	50.4940	0.0202	19.6786	1.7412	16
Чубура	13.6589	0.0000	0.0000	0.0000			0.0000	0
Шетка	74.9226	65.3481	0.0000	2.3547	0.0767	0.6016	0.1385	9
Укупно:	2,117.4314	221.0938	0.0000	208.0199				239

Закуп по основу гајења животиња:	0.0000
----------------------------------	---------------

Закуп по основу власништва инфраструктуре:	0.0000
--	---------------

Бесплатно коришћење	0.0000
---------------------	---------------

Разлика у заокруживању	0.0000
------------------------	---------------

*Величине јавних
надметања*

<i>Ред.број</i>	<i>Величина (ха)</i>	<i>Број јавних надметања</i>
1	до 5	231
2	од 5 до 20	7
3	од 20 до 100	1
4	преко 100	0
<i>Укупно</i>		239

Катастарске парцеле у државној својини које нису обухваћене важећим или планираним закупом или давањем на коришћење без накнаде

КО	Потес	Бр. листа непокретности	Број кат. парцеле	Површина	Култура	Класа	Култура-фактичко	Разлог изузимања	Напомена
Браљина	МОРАВА	738	2823	0.0101	остало природно неплодно земљиште			Ни правно ни фактички није пољопривредно земљиште	Није пољопривредно земљиште
Браљина	МОРАВА	738	2823	0.0101	остало природно неплодно земљиште			Ни правно ни фактички није пољопривредно земљиште	Није пољопривредно земљиште
Браљина	СЕЛО	220	2893/1	0.0790	остало природно неплодно земљиште			Ни правно ни фактички није пољопривредно земљиште	Није пољопривредно земљиште
Браљина	СЕЛО	220	2893/2	0.0420	остало природно неплодно земљиште			Ни правно ни фактички није пољопривредно земљиште	Није пољопривредно земљиште
Браљина	МАЛО ПОЉЕ	220	4087/2	0.0395	остало природно неплодно земљиште			Ни правно ни фактички није пољопривредно земљиште	Није пољопривредно земљиште
Браљина	КОЗАРА	220	4267	0.1338	остало природно неплодно земљиште			Ни правно ни фактички није пољопривредно земљиште	Није пољопривредно земљиште
Браљина	ПАРЛОЗИ	220	526	0.1198	остало природно неплодно земљиште			Ни правно ни фактички није пољопривредно земљиште	Није пољопривредно земљиште
Браљина	ПАРЛОЗИ	139	4828	0.0153	њива	3	шума	Правно и фактичко стање се разликују- на терену није пољопривредно земљиште-прилог Записник комисије за израду програма или Републичког пољопривредног инспектора	ШУМА
Браљина	ПАРЛОЗИ	139	4847	0.0061	њива	3	шума	Правно и фактичко стање се разликују- на терену није пољопривредно земљиште-прилог Записник комисије за израду програма или Републичког пољопривредног инспектора	ШУМА

Службени лист општине Ражањ Број 14, 26.06.2023.г.

Браљина	МАЛО ПОЉЕ	394	3909	0.0595	виноград	3	шума	Правно и фактичко стање се разликују- на терену није пољопривредно земљиште-прилог Записник комисије за израду програма или Републичког пољопривредног инспектора	ШУМА
Браљина	ПАРЛОЗИ	851	4738	0.0296	виноград	3	шума	Правно и фактичко стање се разликују- на терену није пољопривредно земљиште-прилог Записник комисије за израду програма или Републичког пољопривредног инспектора	ШУМА
Браљина	ПАРЛОЗИ	139	4779	0.0253	њива	3	шума	Правно и фактичко стање се разликују- на терену није пољопривредно земљиште-прилог Записник комисије за израду програма или Републичког пољопривредног инспектора	ШУМА
Браљина	ПАРЛОЗИ	139	4781	0.2118	њива	3	шума	Правно и фактичко стање се разликују- на терену није пољопривредно земљиште-прилог Записник комисије за израду програма или Републичког пољопривредног инспектора	ШУМА
Браљина	СЕЛО	220	2889	0.4602	пашњак	2	шума	Правно и фактичко стање се разликују- на терену није пољопривредно земљиште-прилог Записник комисије за израду програма или Републичког пољопривредног инспектора	ШУМА
Браљина	ПАРЛОЗИ	139	4812	0.0185	воћњак	2	шума	Правно и фактичко стање се разликују- на терену није пољопривредно земљиште-прилог Записник комисије за израду програма или Републичког пољопривредног инспектора	ШУМА
Браљина	ЛОЈЗЕ	100	1926	0.0550	виноград	2	шума	Правно и фактичко стање се разликују- на терену није пољопривредно земљиште-прилог Записник комисије за израду програма или Републичког пољопривредног инспектора	ШУМА
Браљина	ОСОЈЕ	394	2208	0.0630	њива	5	шума	Правно и фактичко стање се разликују- на терену није пољопривредно земљиште-прилог Записник комисије за израду програма или Републичког пољопривредног инспектора	ШУМА
Браљина	КАРАУЛА	100	2451	0.0614	њива	5	шума	Правно и фактичко стање се разликују- на терену није пољопривредно земљиште-прилог Записник комисије за израду програма или Републичког пољопривредног инспектора	ШУМА
Браљина	ПАРЛОЗИ	394	469	0.0295	воћњак	5	шума	Правно и фактичко стање се разликују- на терену није пољопривредно земљиште-прилог Записник комисије за израду програма или Републичког пољопривредног инспектора	ШУМА
Браљина	КУЈСЈАК	100	777	0.0511	њива	5	шума	Правно и фактичко стање се разликују- на терену није пољопривредно земљиште-прилог Записник комисије за израду програма или Републичког пољопривредног инспектора	ШУМА

Службени лист општине Ражањ Број 14, 26.06.2023.г.

Браљина	ПАРЛОЗИ	139	4837	0.0232	њива	4	шума	Правно и фактичко стање се разликују- на терену није пољопривредно земљиште-прилог Записник комисије за израду програма или Републичког пољопривредног инспектора	ШУМА
Браљина	ПАРЛОЗИ	139	4838	0.0271	њива	4	шума	Правно и фактичко стање се разликују- на терену није пољопривредно земљиште-прилог Записник комисије за израду програма или Републичког пољопривредног инспектора	ШУМА
Браљина	МОРАВА	739	2824	0.0785	њива	4	шума	Правно и фактичко стање се разликују- на терену није пољопривредно земљиште-прилог Записник комисије за израду програма или Републичког пољопривредног инспектора	ШУМА
Браљина	МАЛО ПОЉЕ	394	3641	0.0733	пашњак	6	шума	Правно и фактичко стање се разликују- на терену није пољопривредно земљиште-прилог Записник комисије за израду програма или Републичког пољопривредног инспектора	ШУМА
Браљина	ПАРЛОЗИ	100	622	0.1422	њива	6	шума	Правно и фактичко стање се разликују- на терену није пољопривредно земљиште-прилог Записник комисије за израду програма или Републичког пољопривредног инспектора	ШУМА
Браљина	МАЛО ПОЉЕ	394	3641	0.0421	њива	6	шума	Правно и фактичко стање се разликују- на терену није пољопривредно земљиште-прилог Записник комисије за израду програма или Републичког пољопривредног инспектора	ШУМА
Браљина	МАЛО ПОЉЕ	100	4041	0.0525	њива	6	шума	Правно и фактичко стање се разликују- на терену није пољопривредно земљиште-прилог Записник комисије за израду програма или Републичког пољопривредног инспектора	ШУМА
Браљина	ПАРЛОЗИ	851	4738	0.0296	њива	6	шума	Правно и фактичко стање се разликују- на терену није пољопривредно земљиште-прилог Записник комисије за израду програма или Републичког пољопривредног инспектора	ШУМА
Браљина	КУЈСЈАК	100	1672	0.0511	њива	6	шума	Правно и фактичко стање се разликују- на терену није пољопривредно земљиште-прилог Записник комисије за израду програма или Републичког пољопривредног инспектора	ШУМА
Браљина	КУЈСЈАК	100	1683	0.1993	њива	6	шума	Правно и фактичко стање се разликују- на терену није пољопривредно земљиште-прилог Записник комисије за израду програма или Републичког пољопривредног инспектора	ШУМА
Браљина	КУЈСЈАК	100	699	0.0072	пашњак	6	шума	Правно и фактичко стање се разликују- на терену није пољопривредно земљиште-прилог Записник комисије за израду програма или Републичког пољопривредног инспектора	ШУМА

Службени лист општине Ражањ Број 14, 26.06.2023.г.

Браљина	КУЈСЈАК	100	773	0.2349	пашњак	6	шума	Правно и фактичко стање се разликују- на терену није пољопривредно земљиште-прилог Записник комисије за израду програма или Републичког пољопривредног инспектора	ШУМА
Браљина	СЕЛИШТЕ	220	3402	0.0533	пашњак	6	земљиште под зградом-објектом	Правно и фактичко стање се разликују- на терену није пољопривредно земљиште-прилог Записник комисије за израду програма или Републичког пољопривредног инспектора	ЗЕМЉИШТЕ ПОД ЗГРАДОМ И ДРУГИМ ОБЈЕКТОМ
Браљина	ПАРЛОЗИ	139	4857	0.0070	њива	4	земљиште под зградом-објектом	Правно и фактичко стање се разликују- на терену није пољопривредно земљиште-прилог Записник комисије за израду програма или Републичког пољопривредног инспектора	ЗЕМЉИШТЕ ПОД ЗГРАДОМ И ДРУГИМ ОБЈЕКТОМ
Браљина	ПАРЛОЗИ	139	4817	0.0066	њива	4	земљиште под зградом-објектом	Правно и фактичко стање се разликују- на терену није пољопривредно земљиште-прилог Записник комисије за израду програма или Републичког пољопривредног инспектора	ЗЕМЉИШТЕ ПОД ЗГРАДОМ И ДРУГИМ ОБЈЕКТОМ
Браљина	ПАРЛОЗИ	139	4818	0.0060	њива	4	земљиште под зградом-објектом	Правно и фактичко стање се разликују- на терену није пољопривредно земљиште-прилог Записник комисије за израду програма или Републичког пољопривредног инспектора	ЗЕМЉИШТЕ ПОД ЗГРАДОМ И ДРУГИМ ОБЈЕКТОМ
Браљина	ПАРЛОЗИ	139	4819	0.0102	њива	4	земљиште под зградом-објектом	Правно и фактичко стање се разликују- на терену није пољопривредно земљиште-прилог Записник комисије за израду програма или Републичког пољопривредног инспектора	ЗЕМЉИШТЕ ПОД ЗГРАДОМ И ДРУГИМ ОБЈЕКТОМ
Браљина	СЕЛИШТЕ	220	3399	0.1124	пашњак	5	земљиште под зградом-објектом	Правно и фактичко стање се разликују- на терену није пољопривредно земљиште-прилог Записник комисије за израду програма или Републичког пољопривредног инспектора	ЗЕМЉИШТЕ ПОД ЗГРАДОМ И ДРУГИМ ОБЈЕКТОМ
Браљина	ПАРЛОЗИ	139	4852	0.0470	пашњак	5	земљиште под зградом-објектом	Правно и фактичко стање се разликују- на терену није пољопривредно земљиште-прилог Записник комисије за израду програма или Републичког пољопривредног инспектора	ЗЕМЉИШТЕ ПОД ЗГРАДОМ И ДРУГИМ ОБЈЕКТОМ
Браљина	ПАРЛОЗИ	139	4836	0.0273	њива	4	земљиште под зградом-објектом	Правно и фактичко стање се разликују- на терену није пољопривредно земљиште-прилог Записник комисије за израду програма или Републичког пољопривредног инспектора	ЗЕМЉИШТЕ ПОД ЗГРАДОМ И ДРУГИМ ОБЈЕКТОМ
Браљина	СЕЛО	220	2891	0.0579	пашњак	2	земљиште под зградом-објектом	Правно и фактичко стање се разликују- на терену није пољопривредно земљиште-прилог Записник комисије за израду програма или Републичког пољопривредног инспектора	ЗЕМЉИШТЕ ПОД ЗГРАДОМ И ДРУГИМ ОБЈЕКТОМ
Браљина	ПАРЛОЗИ	139	4815	0.0302	воћњак	2	земљиште под зградом-објектом	Правно и фактичко стање се разликују- на терену није пољопривредно земљиште-прилог Записник комисије за израду програма или Републичког пољопривредног инспектора	ЗЕМЉИШТЕ ПОД ЗГРАДОМ И ДРУГИМ ОБЈЕКТОМ

Службени лист општине Ражањ Број 14, 26.06.2023.г.

Браљина	ПАРЛОЗИ	139	4835	0.0208	њива	4	земљиште уз зграду - објекат	Правно и фактичко стање се разликују- на терену није пољопривредно земљиште-прилог Записник комисије за израду програма или Републичког пољопривредног инспектора	ЗЕМЉИШТЕ УЗ ЗГРАДУ И ДРУГИ ОБЈЕКАТ
Браљина	ПАРЛОЗИ	139	4805	0.0151	њива	4	земљиште уз зграду - објекат	Правно и фактичко стање се разликују- на терену није пољопривредно земљиште-прилог Записник комисије за израду програма или Републичког пољопривредног инспектора	ЗЕМЉИШТЕ УЗ ЗГРАДУ И ДРУГИ ОБЈЕКАТ
Браљина	ПАРЛОЗИ	139	4806	0.0047	њива	4	земљиште уз зграду - објекат	Правно и фактичко стање се разликују- на терену није пољопривредно земљиште-прилог Записник комисије за израду програма или Републичког пољопривредног инспектора	ЗЕМЉИШТЕ УЗ ЗГРАДУ И ДРУГИ ОБЈЕКАТ
Браљина	ПАРЛОЗИ	139	4807	0.0034	њива	4	земљиште уз зграду - објекат	Правно и фактичко стање се разликују- на терену није пољопривредно земљиште-прилог Записник комисије за израду програма или Републичког пољопривредног инспектора	ЗЕМЉИШТЕ УЗ ЗГРАДУ И ДРУГИ ОБЈЕКАТ
Браљина	ПАРЛОЗИ	139	4808	0.0039	њива	4	земљиште уз зграду - објекат	Правно и фактичко стање се разликују- на терену није пољопривредно земљиште-прилог Записник комисије за израду програма или Републичког пољопривредног инспектора	ЗЕМЉИШТЕ УЗ ЗГРАДУ И ДРУГИ ОБЈЕКАТ
Браљина	ПАРЛОЗИ	139	4811	0.0084	њива	4	земљиште уз зграду - објекат	Правно и фактичко стање се разликују- на терену није пољопривредно земљиште-прилог Записник комисије за израду програма или Републичког пољопривредног инспектора	ЗЕМЉИШТЕ УЗ ЗГРАДУ И ДРУГИ ОБЈЕКАТ
Браљина	СЕЛО	169	3178	0.0911	њива	5	гробље	Правно и фактичко стање се разликују- на терену није пољопривредно земљиште-прилог Записник комисије за израду програма или Републичког пољопривредног инспектора	ГРОБЉЕ
Укупно	Браљина			7.6969					
Брачин	ПОЉЕ	487	2333	0.2432	њива	3		Правоснажно Решење о враћању које није спроведено у јавној евиденцији- прилог Решење	46-38/91-14
Брачин	ПАРЛОГ	1777	4093	0.5544	њива	4		Правоснажно Решење о враћању које није спроведено у јавној евиденцији- прилог Решење	46-29/91-14
Брачин	СЕЛО	354	2082	0.2036	пашњак	3	шума	Правно и фактичко стање се разликују- на терену није пољопривредно земљиште-прилог Записник комисије за израду програма или Републичког пољопривредног инспектора	ШУМА

Службени лист општине Ражањ Број 14, 26.06.2023.г.

Брачин	РЕКА	354	3319	1.2223	пашњак	3	шума	Правно и фактичко стање се разликују- на терену није пољопривредно земљиште-прилог Записник комисије за израду програма или Републичког пољопривредног инспектора	ШУМА
Брачин	ГОЛО БРДО	33	3218	0.6473	воћњак	3	шума	Правно и фактичко стање се разликују- на терену није пољопривредно земљиште-прилог Записник комисије за израду програма или Републичког пољопривредног инспектора	ШУМА
Брачин	ДРМАЛОГА	1879	5205	0.0366	шума	2	шума	Правно и фактичко стање се разликују- на терену није пољопривредно земљиште-прилог Записник комисије за израду програма или Републичког пољопривредног инспектора	ШУМА
Брачин	ДРМАЛОГА	1879	5205	0.0064	шума	2	шума	Правно и фактичко стање се разликују- на терену није пољопривредно земљиште-прилог Записник комисије за израду програма или Републичког пољопривредног инспектора	ШУМА
Брачин	ДРМАЛОГА	1879	5205	0.2105	њива	4	шума	Правно и фактичко стање се разликују- на терену није пољопривредно земљиште-прилог Записник комисије за израду програма или Републичког пољопривредног инспектора	ШУМА
Брачин	ДРМАЛОГА	1879	5205	0.0366	њива	4	шума	Правно и фактичко стање се разликују- на терену није пољопривредно земљиште-прилог Записник комисије за израду програма или Републичког пољопривредног инспектора	ШУМА
Брачин	СЕЛО	354	1319	0.9623	њива	5	шума	Правно и фактичко стање се разликују- на терену није пољопривредно земљиште-прилог Записник комисије за израду програма или Републичког пољопривредног инспектора	ШУМА
Брачин	КЛИСУРА	487	4524	6.0157	њива	5	шума	Правно и фактичко стање се разликују- на терену није пољопривредно земљиште-прилог Записник комисије за израду програма или Републичког пољопривредног инспектора	ШУМА
Брачин	КЛИСУРА	487	4525/2	1.2564	њива	5	шума	Правно и фактичко стање се разликују- на терену није пољопривредно земљиште-прилог Записник комисије за израду програма или Републичког пољопривредног инспектора	ШУМА
Брачин	СЕЛО	1280	2512/3	0.0546	пашњак	4	земљиште под зградом-објектом	Правно и фактичко стање се разликују- на терену није пољопривредно земљиште-прилог Записник комисије за израду програма или Републичког пољопривредног инспектора	ЗЕМЉИШТЕ ПОД ЗГРАДОМ И ДРУГИМ ОБЈЕКТОМ
Брачин	СЕЛО	1280	2510/1	0.0097	пашњак	4	земљиште под зградом-објектом	Правно и фактичко стање се разликују- на терену није пољопривредно земљиште-прилог Записник комисије за израду програма или Републичког пољопривредног инспектора	ЗЕМЉИШТЕ ПОД ЗГРАДОМ И ДРУГИМ ОБЈЕКТОМ

Службени лист општине Ражањ Број 14, 26.06.2023.г.

Брачин	РЕКА	487	4788/1	0.0000	њива	2	земљиште под зградом-објектом	Правно и фактичко стање се разликују- на терену није пољопривредно земљиште-прилог Записник комисије за израду програма или Републичког пољопривредног инспектора	ЗЕМЉИШТЕ ПОД ЗГРАДОМ И ДРУГИМ ОБЈЕКТОМ
Брачин	РЕКА	146	3321	0.6543	пашњак	3	земљиште под зградом-објектом	Правно и фактичко стање се разликују- на терену није пољопривредно земљиште-прилог Записник комисије за израду програма или Републичког пољопривредног инспектора	ЗЕМЉИШТЕ ПОД ЗГРАДОМ И ДРУГИМ ОБЈЕКТОМ
Брачин	ВИШЊАР	146	829	0.1136	пашњак	3	земљиште под зградом-објектом	Правно и фактичко стање се разликују- на терену није пољопривредно земљиште-прилог Записник комисије за израду програма или Републичког пољопривредног инспектора	ЗЕМЉИШТЕ ПОД ЗГРАДОМ И ДРУГИМ ОБЈЕКТОМ
Брачин	СЕЛО	146	2035	0.0683	пашњак	3	земљиште под зградом-објектом	Правно и фактичко стање се разликују- на терену није пољопривредно земљиште-прилог Записник комисије за израду програма или Републичког пољопривредног инспектора	ЗЕМЉИШТЕ ПОД ЗГРАДОМ И ДРУГИМ ОБЈЕКТОМ
Брачин	РЕКА	146	3321	0.0375	земљиште под зградом-објектом		земљиште под зградом-објектом	Правно и фактичко стање се разликују- на терену није пољопривредно земљиште-прилог Записник комисије за израду програма или Републичког пољопривредног инспектора	ЗЕМЉИШТЕ ПОД ЗГРАДОМ И ДРУГИМ ОБЈЕКТОМ
Брачин	РЕКА	487	4788/1	0.0557	земљиште под зградом-објектом		земљиште под зградом-објектом	Правно и фактичко стање се разликују- на терену није пољопривредно земљиште-прилог Записник комисије за израду програма или Републичког пољопривредног инспектора	ЗЕМЉИШТЕ ПОД ЗГРАДОМ И ДРУГИМ ОБЈЕКТОМ
Брачин	РЕКА	487	4788/1	0.0497	земљиште под зградом-објектом		земљиште под зградом-објектом	Правно и фактичко стање се разликују- на терену није пољопривредно земљиште-прилог Записник комисије за израду програма или Републичког пољопривредног инспектора	ЗЕМЉИШТЕ ПОД ЗГРАДОМ И ДРУГИМ ОБЈЕКТОМ
Брачин	СЕЛО	1280	2512/3	0.0323	земљиште под зградом-објектом		земљиште под зградом-објектом	Правно и фактичко стање се разликују- на терену није пољопривредно земљиште-прилог Записник комисије за израду програма или Републичког пољопривредног инспектора	ЗЕМЉИШТЕ ПОД ЗГРАДОМ И ДРУГИМ ОБЈЕКТОМ
Брачин	ГОЛО БРДО	354	3208	0.1604	њива	4	гробље	Правно и фактичко стање се разликују- на терену није пољопривредно земљиште-прилог Записник комисије за израду програма или Републичког пољопривредног инспектора	ГРОБЉЕ
Брачин	ГОЛО БРДО	354	3209	0.2850	њива	4	гробље	Правно и фактичко стање се разликују- на терену није пољопривредно земљиште-прилог Записник комисије за израду програма или Републичког пољопривредног инспектора	ГРОБЉЕ
Брачин	ГОЛО БРДО	354	3210	0.1849	њива	4	гробље	Правно и фактичко стање се разликују- на терену није пољопривредно земљиште-прилог Записник комисије за израду програма или Републичког пољопривредног инспектора	ГРОБЉЕ

Службени лист општине Ражањ Број 14, 26.06.2023.г.

Укупно	Брачин			13.1013					
Варош	ВРХ ЛИПОВАЦ	906	2399	0.3267	њива	4		Правоснажно Решење о враћању које није спроведено у јавној евиденцији- прилог Решење	46-4/92-14
Варош	ЦУКАР	255	264	0.8242	њива	5		Правоснажно Решење о враћању које није спроведено у јавној евиденцији- прилог Решење	46-9/91-14
Варош	СЕЛО	278	2033	0.0312	пашњак	4	шума	Правно и фактичко стање се разликују- на терену није пољопривредно земљиште-прилог Записник комисије за израду програма или Републичког пољопривредног инспектора	ШУМА
Варош	ШИРОКО ПОЉЕ	846	2363	0.0200	пашњак	4	шума	Правно и фактичко стање се разликују- на терену није пољопривредно земљиште-прилог Записник комисије за израду програма или Републичког пољопривредног инспектора	ШУМА
Варош	СЕЛО	803	1799	0.1084	њива	5	шума	Правно и фактичко стање се разликују- на терену није пољопривредно земљиште-прилог Записник комисије за израду програма или Републичког пољопривредног инспектора	ШУМА
Варош	КРУШАР	860	2420/67	0.1101	њива	5	шума	Правно и фактичко стање се разликују- на терену није пољопривредно земљиште-прилог Записник комисије за израду програма или Републичког пољопривредног инспектора	ШУМА
Варош	МАЛИ КРУШАР	958	2450/17	0.0288	њива	5	шума	Правно и фактичко стање се разликују- на терену није пољопривредно земљиште-прилог Записник комисије за израду програма или Републичког пољопривредног инспектора	ШУМА
Варош	ШИРОКО ПОЉЕ	846	2363	0.0818	њива	6	шума	Правно и фактичко стање се разликују- на терену није пољопривредно земљиште-прилог Записник комисије за израду програма или Републичког пољопривредног инспектора	ШУМА
Варош	МАЛИ КРУШАР	255	1610/1	0.2003	њива	6	шума	Правно и фактичко стање се разликују- на терену није пољопривредно земљиште-прилог Записник комисије за израду програма или Републичког пољопривредног инспектора	ШУМА
Варош	СЕЊЕ	102	562/2	0.0272	њива	4	земљиште под зградом-објектом	Правно и фактичко стање се разликују- на терену није пољопривредно земљиште-прилог Записник комисије за израду програма или Републичког пољопривредног инспектора	ЗЕМЉИШТЕ ПОД ЗГРАДОМ И ДРУГИМ ОБЈЕКТОМ

Службени лист општине Ражањ Број 14, 26.06.2023.г.

Варош	СЕЛО	255	2050/4	0.0259	њива	5	земљиште под зградом-објектом	Правно и фактичко стање се разликују- на терену није пољопривредно земљиште-прилог Записник комисије за израду програма или Републичког пољопривредног инспектора	ЗЕМЉИШТЕ ПОД ЗГРАДОМ И ДРУГИМ ОБЈЕКТОМ
Укупно	Варош			1.7846					
Витошевац	КЛАЂЕ	2542	770	0.0019	земљиште под зградом-објектом			Враћено селу на коришћење-Закон о враћању утрина и пашњака селу на коришћење-прилог Акт ЈЛС о враћању	46-6/05-11
Витошевац	РАВНА ДУБРАВА	2545	1025	5.2400	крш			Враћено селу на коришћење-Закон о враћању утрина и пашњака селу на коришћење-прилог Акт ЈЛС о враћању	46-6/05-11
Витошевац	КЛЕЊЕ	2541	5399	0.1264	пашњак	3		Враћено селу на коришћење-Закон о враћању утрина и пашњака селу на коришћење-прилог Акт ЈЛС о враћању	46-6/05-11
Витошевац	СЕЛО	2541	6512	0.1485	пашњак	3		Враћено селу на коришћење-Закон о враћању утрина и пашњака селу на коришћење-прилог Акт ЈЛС о враћању	46-6/05-11
Витошевац	ГОЛЕШ	2541	6551	0.0437	пашњак	3		Враћено селу на коришћење-Закон о враћању утрина и пашњака селу на коришћење-прилог Акт ЈЛС о враћању	46-6/05-11
Витошевац	СЕЛО	2541	6492	0.0813	пашњак	3		Враћено селу на коришћење-Закон о враћању утрина и пашњака селу на коришћење-прилог Акт ЈЛС о враћању	46-6/05-11
Витошевац	ГЛАВИЦА	2541	3675	0.0098	пашњак	3		Враћено селу на коришћење-Закон о враћању утрина и пашњака селу на коришћење-прилог Акт ЈЛС о враћању	46-6/05-11
Витошевац	СЕЛО	2541	3685	0.0313	пашњак	3		Враћено селу на коришћење-Закон о враћању утрина и пашњака селу на коришћење-прилог Акт ЈЛС о враћању	46-6/05-11
Витошевац	СЕЛО	2541	7730	0.0373	пашњак	3		Враћено селу на коришћење-Закон о враћању утрина и пашњака селу на коришћење-прилог Акт ЈЛС о враћању	46-6/05-11

Службени лист општине Ражањ Број 14, 26.06.2023.г.

Витошевац	КОВИЛОВИЦА	2541	5066	0.1335	пашњак	4		Враћено селу на коришћење-Закон о враћању утрина и пашњака селу на коришћење-прилог Акт ЈЛС о враћању	46-6/05-11
Витошевац	КОВИЛОВИЦА	2541	5076	0.1611	пашњак	4		Враћено селу на коришћење-Закон о враћању утрина и пашњака селу на коришћење-прилог Акт ЈЛС о враћању	46-6/05-11
Витошевац	КОВИЛОВИЦА	2541	5103	0.0061	пашњак	4		Враћено селу на коришћење-Закон о враћању утрина и пашњака селу на коришћење-прилог Акт ЈЛС о враћању	46-6/05-11
Витошевац	КОВИЛОВИЦА	2541	5219	0.0616	пашњак	4		Враћено селу на коришћење-Закон о враћању утрина и пашњака селу на коришћење-прилог Акт ЈЛС о враћању	46-6/05-11
Витошевац	КОВИЛОВИЦА	2541	5221	0.0561	пашњак	4		Враћено селу на коришћење-Закон о враћању утрина и пашњака селу на коришћење-прилог Акт ЈЛС о враћању	46-6/05-11
Витошевац	ГОРЊА РЕКА	2541	5746	0.0129	пашњак	4		Враћено селу на коришћење-Закон о враћању утрина и пашњака селу на коришћење-прилог Акт ЈЛС о враћању	46-6/05-11
Витошевац	ГОЛЕШ	2541	6290	0.0130	пашњак	4		Враћено селу на коришћење-Закон о враћању утрина и пашњака селу на коришћење-прилог Акт ЈЛС о враћању	46-6/05-11
Витошевац	ГОЛЕШ	2541	6338	0.0715	пашњак	4		Враћено селу на коришћење-Закон о враћању утрина и пашњака селу на коришћење-прилог Акт ЈЛС о враћању	46-6/05-11
Витошевац	ГЛАВИНА	2541	9256	0.0194	пашњак	4		Враћено селу на коришћење-Закон о враћању утрина и пашњака селу на коришћење-прилог Акт ЈЛС о враћању	46-6/05-11
Витошевац	СУГУЗИЦА	2541	1568	0.4887	пашњак	5		Враћено селу на коришћење-Закон о враћању утрина и пашњака селу на коришћење-прилог Акт ЈЛС о враћању	46-6/05-11
Витошевац	ГОЛЕШ	2541	7492	0.3940	пашњак	5		Враћено селу на коришћење-Закон о враћању утрина и пашњака селу на коришћење-прилог Акт ЈЛС о враћању	46-6/05-11

Службени лист општине Ражањ Број 14, 26.06.2023.г.

Витошевац	РАВНА ДУБРАВА	2545	1025	5.1745	пашњак	5		Враћено селу на коришћење-Закон о враћању утрина и пашњака селу на коришћење-прилог Акт ЈЛС о враћању	46-6/05-11
Витошевац	КАНИК	2541	1747	0.1101	пашњак	5		Враћено селу на коришћење-Закон о враћању утрина и пашњака селу на коришћење-прилог Акт ЈЛС о враћању	46-6/05-11
Витошевац	ГУСТА ШУМА	2541	1903	0.0447	пашњак	5		Враћено селу на коришћење-Закон о враћању утрина и пашњака селу на коришћење-прилог Акт ЈЛС о враћању	46-6/05-11
Витошевац	ЈАРИЦИШТЕ	2541	2243	0.0599	пашњак	5		Враћено селу на коришћење-Закон о враћању утрина и пашњака селу на коришћење-прилог Акт ЈЛС о враћању	46-6/05-11
Витошевац	ЈАРИЦИШТЕ	2541	2250	0.0532	пашњак	5		Враћено селу на коришћење-Закон о враћању утрина и пашњака селу на коришћење-прилог Акт ЈЛС о враћању	46-6/05-11
Витошевац	СУГУЗИЦА	2541	1642	6.0000	пашњак	7		Враћено селу на коришћење-Закон о враћању утрина и пашњака селу на коришћење-прилог Акт ЈЛС о враћању	46-6/05-11
Витошевац	РАВНА ДУБРАВА	2545	1025	9.1500	пашњак	7		Враћено селу на коришћење-Закон о враћању утрина и пашњака селу на коришћење-прилог Акт ЈЛС о враћању	46-6/05-11
Витошевац	МАЛИ ЈАРЦЕВАЦ	2541	724	0.0951	пашњак	7		Враћено селу на коришћење-Закон о враћању утрина и пашњака селу на коришћење-прилог Акт ЈЛС о враћању	46-6/05-11
Витошевац	МАЛИ ЈАРЦЕВАЦ	2541	725	0.0235	пашњак	7		Враћено селу на коришћење-Закон о враћању утрина и пашњака селу на коришћење-прилог Акт ЈЛС о враћању	46-6/05-11
Витошевац	МАЛИ ЈАРЦЕВАЦ	2541	726	0.7533	пашњак	7		Враћено селу на коришћење-Закон о враћању утрина и пашњака селу на коришћење-прилог Акт ЈЛС о враћању	46-6/05-11
Витошевац	ВЕЛИКИ ЈАРЦЕВАЦ	2541	728	1.1162	пашњак	7		Враћено селу на коришћење-Закон о враћању утрина и пашњака селу на коришћење-прилог Акт ЈЛС о враћању	46-6/05-11

Службени лист општине Ражањ Број 14, 26.06.2023.г.

Витошевац	ВЕЛИКИ ЈАРЦЕВАЦ	2541	937	1.5675	пашњак	7		Враћено селу на коришћење-Закон о враћању утрина и пашњака селу на коришћење-прилог Акт ЈЛС о враћању	46-6/05-11
Витошевац	ВЕЛИКИ ЈАРЦЕВАЦ	2541	939	0.5663	пашњак	7		Враћено селу на коришћење-Закон о враћању утрина и пашњака селу на коришћење-прилог Акт ЈЛС о враћању	46-6/05-11
Витошевац	РАВНА ДУБРАВА	2541	940	0.4547	пашњак	7		Враћено селу на коришћење-Закон о враћању утрина и пашњака селу на коришћење-прилог Акт ЈЛС о враћању	46-6/05-11
Витошевац	РАВНА ДУБРАВА	2541	941	0.9219	пашњак	7		Враћено селу на коришћење-Закон о враћању утрина и пашњака селу на коришћење-прилог Акт ЈЛС о враћању	46-6/05-11
Витошевац	КЛАЂЕ	2542	770	148.2803	пашњак	7		Враћено селу на коришћење-Закон о враћању утрина и пашњака селу на коришћење-прилог Акт ЈЛС о враћању	46-6/05-11
Витошевац	КЛАЂЕ	2541	772	0.4613	пашњак	7		Враћено селу на коришћење-Закон о враћању утрина и пашњака селу на коришћење-прилог Акт ЈЛС о враћању	46-6/05-11
Витошевац	РАВНА ДУБРАВА	1697	942	0.0146	пашњак	7		Враћено селу на коришћење-Закон о враћању утрина и пашњака селу на коришћење-прилог Акт ЈЛС о враћању	46-6/05-11
Витошевац	СРЕДЊАК	2541	830	0.0054	пашњак	7		Враћено селу на коришћење-Закон о враћању утрина и пашњака селу на коришћење-прилог Акт ЈЛС о враћању	46-6/05-11
Витошевац	СРЕДЊАК	2541	831	0.0928	пашњак	7		Враћено селу на коришћење-Закон о враћању утрина и пашњака селу на коришћење-прилог Акт ЈЛС о враћању	46-6/05-11
Витошевац	СРЕДЊАК	2541	832	0.0733	пашњак	7		Враћено селу на коришћење-Закон о враћању утрина и пашњака селу на коришћење-прилог Акт ЈЛС о враћању	46-6/05-11
Витошевац	ВЕЛИКИ ЈАРЦЕВАЦ	2541	986	0.3610	пашњак	7		Враћено селу на коришћење-Закон о враћању утрина и пашњака селу на коришћење-прилог Акт ЈЛС о враћању	46-6/05-11

Службени лист општине Ражањ Број 14, 26.06.2023.г.

Витошевац	РАВНА ДУБРАВА	2541	992	0.0961	пашњак	7		Враћено селу на коришћење-Закон о враћању утрина и пашњака селу на коришћење-прилог Акт ЈЛС о враћању	46-6/05-11
Витошевац	РАВНА ДУБРАВА	2541	993	0.9306	пашњак	7		Враћено селу на коришћење-Закон о враћању утрина и пашњака селу на коришћење-прилог Акт ЈЛС о враћању	46-6/05-11
Витошевац	РАВНА ДУБРАВА	2541	994	1.0514	пашњак	7		Враћено селу на коришћење-Закон о враћању утрина и пашњака селу на коришћење-прилог Акт ЈЛС о враћању	46-6/05-11
Витошевац	РАВНА ДУБРАВА	2541	995	0.0473	пашњак	7		Враћено селу на коришћење-Закон о враћању утрина и пашњака селу на коришћење-прилог Акт ЈЛС о враћању	46-6/05-11
Витошевац	РАВНА ДУБРАВА	2541	996	0.0969	пашњак	7		Враћено селу на коришћење-Закон о враћању утрина и пашњака селу на коришћење-прилог Акт ЈЛС о враћању	46-6/05-11
Витошевац	МАПИ ЈАРЦЕВАЦ	2541	1011	0.2393	пашњак	7		Враћено селу на коришћење-Закон о враћању утрина и пашњака селу на коришћење-прилог Акт ЈЛС о враћању	46-6/05-11
Витошевац	РАВНА ДУБРАВА	2541	1159/2	0.3366	пашњак	7		Враћено селу на коришћење-Закон о враћању утрина и пашњака селу на коришћење-прилог Акт ЈЛС о враћању	46-6/05-11
Витошевац	РАВНА ДУБРАВА	2546	1160	1.6270	пашњак	7		Враћено селу на коришћење-Закон о враћању утрина и пашњака селу на коришћење-прилог Акт ЈЛС о враћању	46-6/05-11
Витошевац	МАЈСТОРСКИ ДЕО	2541	1482	0.0696	пашњак	7		Враћено селу на коришћење-Закон о враћању утрина и пашњака селу на коришћење-прилог Акт ЈЛС о враћању	46-6/05-11
Витошевац	МАЈСТОРСКИ ДЕО	2541	1484	0.0120	пашњак	7		Враћено селу на коришћење-Закон о враћању утрина и пашњака селу на коришћење-прилог Акт ЈЛС о враћању	46-6/05-11
Витошевац	МАЈСТОРСКИ ДЕО	2541	1485	0.0150	пашњак	7		Враћено селу на коришћење-Закон о враћању утрина и пашњака селу на коришћење-прилог Акт ЈЛС о враћању	46-6/05-11

Службени лист општине Ражањ Број 14, 26.06.2023.г.

Витошевац	БУКОВИК	2541	781	0.4126	пашњак	7		Враћено селу на коришћење-Закон о враћању утрина и пашњака селу на коришћење-прилог Акт ЈЛС о враћању	46-6/05-11
Витошевац	БУКОВИК	2544	782	27.5770	пашњак	7		Враћено селу на коришћење-Закон о враћању утрина и пашњака селу на коришћење-прилог Акт ЈЛС о враћању	46-6/05-11
Витошевац	СРЕДЊАК	2541	784	0.1712	пашњак	7		Враћено селу на коришћење-Закон о враћању утрина и пашњака селу на коришћење-прилог Акт ЈЛС о враћању	46-6/05-11
Витошевац	СРЕДЊАК	2541	787	0.2962	пашњак	7		Враћено селу на коришћење-Закон о враћању утрина и пашњака селу на коришћење-прилог Акт ЈЛС о враћању	46-6/05-11
Витошевац	РАВНА ДУБРАВА	1697	942	0.0124	њива	7		Враћено селу на коришћење-Закон о враћању утрина и пашњака селу на коришћење-прилог Акт ЈЛС о враћању	46-6/05-11
Витошевац	СРЕДЊАК	2541	854	0.1334	пашњак	7		Враћено селу на коришћење-Закон о враћању утрина и пашњака селу на коришћење-прилог Акт ЈЛС о враћању	46-6/05-11
Витошевац	СРЕДЊАК	2541	855	0.1071	пашњак	7		Враћено селу на коришћење-Закон о враћању утрина и пашњака селу на коришћење-прилог Акт ЈЛС о враћању	46-6/05-11
Витошевац	СРЕДЊАК	2541	856	0.0512	пашњак	7		Враћено селу на коришћење-Закон о враћању утрина и пашњака селу на коришћење-прилог Акт ЈЛС о враћању	46-6/05-11
Витошевац	СРЕДЊАК	2541	857	0.1120	пашњак	7		Враћено селу на коришћење-Закон о враћању утрина и пашњака селу на коришћење-прилог Акт ЈЛС о враћању	46-6/05-11
Витошевац	РАВНА ДУБРАВА	2541	8582	0.1272	пашњак	7		Враћено селу на коришћење-Закон о враћању утрина и пашњака селу на коришћење-прилог Акт ЈЛС о враћању	46-6/05-11
Витошевац	МАЈСТОРСКИ ДЕО	2541	8636	1.6827	пашњак	7		Враћено селу на коришћење-Закон о враћању утрина и пашњака селу на коришћење-прилог Акт ЈЛС о враћању	46-6/05-11

Службени лист општине Ражањ Број 14, 26.06.2023.г.

Витошевац	РАВНА ДУБРАВА	2541	8560	0.4068	пашњак	6		Враћено селу на коришћење-Закон о враћању утрина и пашњака селу на коришћење-прилог Акт ЈЛС о враћању	46-6/05-11
Витошевац	ЈАРИЦИШТЕ	2541	2254	2.1818	пашњак	6		Враћено селу на коришћење-Закон о враћању утрина и пашњака селу на коришћење-прилог Акт ЈЛС о враћању	46-6/05-11
Витошевац	СУГУЗИЦА	2541	1640	1.1277	пашњак	6		Враћено селу на коришћење-Закон о враћању утрина и пашњака селу на коришћење-прилог Акт ЈЛС о враћању	46-6/05-11
Витошевац	СУГУЗИЦА	2541	1642	6.3550	пашњак	6		Враћено селу на коришћење-Закон о враћању утрина и пашњака селу на коришћење-прилог Акт ЈЛС о враћању	46-6/05-11
Витошевац	КАНИК	2541	1705	1.0468	пашњак	6		Враћено селу на коришћење-Закон о враћању утрина и пашњака селу на коришћење-прилог Акт ЈЛС о враћању	46-6/05-11
Витошевац	МАЛИ ЈАРЦЕВАЦ	2701	990	0.0005	земљиште под зградом-објектом		шума	Правно и фактичко стање се разликују- на терену није пољопривредно земљиште-прилог Записник комисије за израду програма или Републичког пољопривредног инспектора	ШУМА
Витошевац	СТРАНА	177	2377/1	0.1004	воћњак	3	шума	Правно и фактичко стање се разликују- на терену није пољопривредно земљиште-прилог Записник комисије за израду програма или Републичког пољопривредног инспектора	ШУМА
Витошевац	КЛЕЊЕ	629	5400	0.0748	њива	2	шума	Правно и фактичко стање се разликују- на терену није пољопривредно земљиште-прилог Записник комисије за израду програма или Републичког пољопривредног инспектора	ШУМА
Витошевац	ДУГИ ДЕО	629	5509	0.4377	њива	2	шума	Правно и фактичко стање се разликују- на терену није пољопривредно земљиште-прилог Записник комисије за израду програма или Републичког пољопривредног инспектора	ШУМА
Витошевац	МАЛИ ЈАРЦЕВАЦ	241	980	0.0500	воћњак	5	шума	Правно и фактичко стање се разликују- на терену није пољопривредно земљиште-прилог Записник комисије за израду програма или Републичког пољопривредног инспектора	ШУМА
Витошевац	МАЛИ ЈАРЦЕВАЦ	2701	989	0.0209	виноград	4	шума	Правно и фактичко стање се разликују- на терену није пољопривредно земљиште-прилог Записник комисије за израду програма или Републичког пољопривредног инспектора	ШУМА

Службени лист општине Ражањ Број 14, 26.06.2023.г.

Витошевац	СРЕДЊАК	241	851	0.0664	њива	8	шума	Правно и фактичко стање се разликују- на терену није пољопривредно земљиште-прилог Записник комисије за израду програма или Републичког пољопривредног инспектора	ШУМА
Витошевац	ВЕЛИКИ ЈАРЦЕВАЦ	177	567	0.5735	њива	7	шума	Правно и фактичко стање се разликују- на терену није пољопривредно земљиште-прилог Записник комисије за израду програма или Републичког пољопривредног инспектора	ШУМА
Витошевац	ВЕЛИКИ ЈАРЦЕВАЦ	177	568	0.5930	њива	7	шума	Правно и фактичко стање се разликују- на терену није пољопривредно земљиште-прилог Записник комисије за израду програма или Републичког пољопривредног инспектора	ШУМА
Витошевац	МАЛИ ЈАРЦЕВАЦ	241	979	0.0314	њива	7	шума	Правно и фактичко стање се разликују- на терену није пољопривредно земљиште-прилог Записник комисије за израду програма или Републичког пољопривредног инспектора	ШУМА
Витошевац	МАЛИ ЈАРЦЕВАЦ	2701	990	0.0713	њива	7	шума	Правно и фактичко стање се разликују- на терену није пољопривредно земљиште-прилог Записник комисије за израду програма или Републичког пољопривредног инспектора	ШУМА
Витошевац	МАЛИ ЈАРЦЕВАЦ	241	987	0.0457	њива	7	шума	Правно и фактичко стање се разликују- на терену није пољопривредно земљиште-прилог Записник комисије за израду програма или Републичког пољопривредног инспектора	ШУМА
Витошевац	БУКОВИК	371	773	0.0777	пашњак	7	земљиште под зградом-објектом	Правно и фактичко стање се разликују- на терену није пољопривредно земљиште-прилог Записник комисије за израду програма или Републичког пољопривредног инспектора	ЗЕМЉИШТЕ ПОД ЗГРАДОМ И ДРУГИМ ОБЈЕКТОМ
Витошевац	СУГУЗИЦА	21	1057	0.3519	њива	7	земљиште под зградом-објектом	Правно и фактичко стање се разликују- на терену није пољопривредно земљиште-прилог Записник комисије за израду програма или Републичког пољопривредног инспектора	ЗЕМЉИШТЕ ПОД ЗГРАДОМ И ДРУГИМ ОБЈЕКТОМ
Витошевац	СРЕДЊАК	371	829	1.6882	пашњак	7	земљиште под зградом-објектом	Правно и фактичко стање се разликују- на терену није пољопривредно земљиште-прилог Записник комисије за израду програма или Републичког пољопривредног инспектора	ЗЕМЉИШТЕ ПОД ЗГРАДОМ И ДРУГИМ ОБЈЕКТОМ
Витошевац	ВРАЊАК	120	5976	0.0614	њива	4	земљиште под зградом-објектом	Правно и фактичко стање се разликују- на терену није пољопривредно земљиште-прилог Записник комисије за израду програма или Републичког пољопривредног инспектора	ЗЕМЉИШТЕ ПОД ЗГРАДОМ И ДРУГИМ ОБЈЕКТОМ
Витошевац	СЕЛО	2527	6504/2	0.3535	њива	4	земљиште под зградом-објектом	Правно и фактичко стање се разликују- на терену није пољопривредно земљиште-прилог Записник комисије за израду програма или Републичког пољопривредног инспектора	ЗЕМЉИШТЕ ПОД ЗГРАДОМ И ДРУГИМ ОБЈЕКТОМ

Службени лист општине Ражањ Број 14, 26.06.2023.г.

Витошевац	КОД ГРОБЉА	746	6216/2	0.0700	њива	4	земљиште под зградом-објектом	Правно и фактичко стање се разликују- на терену није пољопривредно земљиште-прилог Записник комисије за израду програма или Републичког пољопривредног инспектора	ЗЕМЉИШТЕ ПОД ЗГРАДОМ И ДРУГИМ ОБЈЕКТОМ
Витошевац	ПАРЛОГ	2367	9654/2	0.0136	њива	5	земљиште под зградом-објектом	Правно и фактичко стање се разликују- на терену није пољопривредно земљиште-прилог Записник комисије за израду програма или Републичког пољопривредног инспектора	ЗЕМЉИШТЕ ПОД ЗГРАДОМ И ДРУГИМ ОБЈЕКТОМ
Витошевац	ВРАЊАК	120	5976	0.1313	њива	3	земљиште под зградом-објектом	Правно и фактичко стање се разликују- на терену није пољопривредно земљиште-прилог Записник комисије за израду програма или Републичког пољопривредног инспектора	ЗЕМЉИШТЕ ПОД ЗГРАДОМ И ДРУГИМ ОБЈЕКТОМ
Витошевац	СРЕДЊАК	371	829	0.0017	земљиште под зградом-објектом		земљиште под зградом-објектом	Правно и фактичко стање се разликују- на терену није пољопривредно земљиште-прилог Записник комисије за израду програма или Републичког пољопривредног инспектора	ЗЕМЉИШТЕ ПОД ЗГРАДОМ И ДРУГИМ ОБЈЕКТОМ
Витошевац	СЕЛО	2527	6504/2	0.0517	земљиште под зградом-објектом		земљиште под зградом-објектом	Правно и фактичко стање се разликују- на терену није пољопривредно земљиште-прилог Записник комисије за израду програма или Републичког пољопривредног инспектора	ЗЕМЉИШТЕ ПОД ЗГРАДОМ И ДРУГИМ ОБЈЕКТОМ
Витошевац	СЕЛО	2527	6504/2	0.1211	земљиште под зградом-објектом		земљиште под зградом-објектом	Правно и фактичко стање се разликују- на терену није пољопривредно земљиште-прилог Записник комисије за израду програма или Републичког пољопривредног инспектора	ЗЕМЉИШТЕ ПОД ЗГРАДОМ И ДРУГИМ ОБЈЕКТОМ
Витошевац	СЕЛО	1885	2838	0.0065	њива	4	пијаца	Правно и фактичко стање се разликују- на терену није пољопривредно земљиште-прилог Записник комисије за израду програма или Републичког пољопривредног инспектора	ПИЈАЦА
Витошевац	СЕЛО	1885	2838	0.0238	пијаца		пијаца	Правно и фактичко стање се разликују- на терену није пољопривредно земљиште-прилог Записник комисије за израду програма или Републичког пољопривредног инспектора	ПИЈАЦА
Витошевац	СЕЛО	1885	2838	0.0431	пијаца		дечије игралиште	Правно и фактичко стање се разликују- на терену није пољопривредно земљиште-прилог Записник комисије за израду програма или Републичког пољопривредног инспектора	ДЕЧИЈЕ ИГРАЛИШТЕ
Витошевац	СЕЛО	1885	2838	0.0117	њива	4	дечије игралиште	Правно и фактичко стање се разликују- на терену није пољопривредно земљиште-прилог Записник комисије за израду програма или Републичког пољопривредног инспектора	ДЕЧИЈЕ ИГРАЛИШТЕ
Укупно	Витошевац			233.9134					

Службени лист општине Ражањ Број 14, 26.06.2023.г.

Грабово	СТРАНА	75	257	0.4610	пашњак	5		Враћено селу на коришћење-Закон о враћању утрина и пашњака селу на коришћење-прилог Акт ЈЛС о враћању	46-11/03
Грабово	СТРАНА	75	258	0.1886	пашњак	5		Враћено селу на коришћење-Закон о враћању утрина и пашњака селу на коришћење-прилог Акт ЈЛС о враћању	46-11/03-11
Грабово	МЕЂА	75	32	0.2051	пашњак	5		Враћено селу на коришћење-Закон о враћању утрина и пашњака селу на коришћење-прилог Акт ЈЛС о враћању	46-11/03-11
Грабово	МЕЂА	75	631/1	0.1418	њива	4	шума	Правно и фактичко стање се разликују- на терену није пољопривредно земљиште-прилог Записник комисије за израду програма или Републичког пољопривредног инспектора	ШУМА
Грабово	МОДРА	41	1335/7	0.0167	воћњак	5	шума	Правно и фактичко стање се разликују- на терену није пољопривредно земљиште-прилог Записник комисије за израду програма или Републичког пољопривредног инспектора	ШУМА
Грабово	СЕЛО	7	421	0.0544	њива	4	шума	Правно и фактичко стање се разликују- на терену није пољопривредно земљиште-прилог Записник комисије за израду програма или Републичког пољопривредног инспектора	ШУМА
Грабово	МЕЂА	75	628	0.1904	њива	4	земљиште под зградом-објектом	Правно и фактичко стање се разликују- на терену није пољопривредно земљиште-прилог Записник комисије за израду програма или Републичког пољопривредног инспектора	ЗЕМЉИШТЕ ПОД ЗГРАДОМ И ДРУГИМ ОБЈЕКТОМ
Грабово	МЕЂА	75	631/1	0.1143	њива	4	земљиште под зградом-објектом	Правно и фактичко стање се разликују- на терену није пољопривредно земљиште-прилог Записник комисије за израду програма или Републичког пољопривредног инспектора	ЗЕМЉИШТЕ ПОД ЗГРАДОМ И ДРУГИМ ОБЈЕКТОМ
Укупно	Грабово			1.3723					
Липовац	ПОЈАТЕ	103	412	0.0141	пашњак	3		Враћено селу на коришћење-Закон о враћању утрина и пашњака селу на коришћење-прилог Акт ЈЛС о враћању	46-42/93-14
Липовац	ПОЈАТЕ	103	487	0.1764	пашњак	4		Враћено селу на коришћење-Закон о враћању утрина и пашњака селу на коришћење-прилог Акт ЈЛС о враћању	46-42/93-14

Службени лист општине Ражањ Број 14, 26.06.2023.г.

Липовац	ПОЈАТЕ	103	353	0.0337	пашњак	4		Враћено селу на коришћење-Закон о враћању утрина и пашњака селу на коришћење-прилог Акт ЈЛС о враћању	46-42/93-14
Липовац	ПОЈАТЕ	103	377	0.5079	пашњак	4		Враћено селу на коришћење-Закон о враћању утрина и пашњака селу на коришћење-прилог Акт ЈЛС о враћању	46-42/93-14
Липовац	ТРШЕВИНА	172	256/1	0.3209	њива	4		Правоснажно Решење о враћању које није спроведено у јавној евиденцији- прилог Решење	46-108/91-14
Липовац	ТРШЕВИНА	103	281	0.0249	пашњак	5		Враћено селу на коришћење-Закон о враћању утрина и пашњака селу на коришћење-прилог Акт ЈЛС о враћању	46-42/93-14
Липовац	УТРИНА	103	313	0.0136	пашњак	5		Враћено селу на коришћење-Закон о враћању утрина и пашњака селу на коришћење-прилог Акт ЈЛС о враћању	46-42/93-14
Липовац	ТРШЕВИНА	172	257/2	1.9290	пашњак	6		Враћено селу на коришћење-Закон о враћању утрина и пашњака селу на коришћење-прилог Акт ЈЛС о враћању	46-42/93-14
Липовац	ТРШЕВИНА	103	275	0.1022	пашњак	6		Враћено селу на коришћење-Закон о враћању утрина и пашњака селу на коришћење-прилог Акт ЈЛС о враћању	46-42/93-14
Липовац	УТРИНА	103	32/1	0.2301	пашњак	6		Враћено селу на коришћење-Закон о враћању утрина и пашњака селу на коришћење-прилог Акт ЈЛС о враћању	46-42/93-14
Липовац	УТРИНА	103	32/2	3.2378	пашњак	6		Враћено селу на коришћење-Закон о враћању утрина и пашњака селу на коришћење-прилог Акт ЈЛС о враћању	46-42/93-14
Липовац	ПОЈАТЕ	103	494/1	2.1555	пашњак	6		Враћено селу на коришћење-Закон о враћању утрина и пашњака селу на коришћење-прилог Акт ЈЛС о враћању	46-42/93-14
Липовац	ПОЈАТЕ	54	351/1	0.5070	пашњак	4	шума	Правно и фактичко стање се разликују- на терену није пољопривредно земљиште-прилог Записник комисије за израду програма или Републичког пољопривредног инспектора	ШУМА

Службени лист општине Ражањ Број 14, 26.06.2023.г.

Липовац	ТРШЕВИНА	103	257/1	4.5344	пашњак	6	шума	Браћено селу на коришћење-Закон о враћању утрина и пашњака селу на коришћење-прилог Акт ЈЛС о враћању	46-42/93-14 од 23.06.1994
Липовац	БРАЦЕ ПЕТКОВИЦ	103	32/7	0.0087	воћњак	3	земљиште под зградом-објектом	Правно и фактичко стање се разликују- на терену није пољопривредно земљиште-прилог Записник комисије за израду програма или Републичког пољопривредног инспектора	ЗЕМЉИШТЕ ПОД ЗГРАДОМ И ДРУГИМ ОБЈЕКТОМ
Липовац	ТРШЕВИНА	103	257/19	0.0091	њива	4	земљиште под зградом-објектом	Правно и фактичко стање се разликују- на терену није пољопривредно земљиште-прилог Записник комисије за израду програма или Републичког пољопривредног инспектора	ЗЕМЉИШТЕ ПОД ЗГРАДОМ И ДРУГИМ ОБЈЕКТОМ
Липовац	БРАЦЕ ПЕТКОВИЦ	103	32/7	0.0008	земљиште под зградом-објектом		земљиште под зградом-објектом	Правно и фактичко стање се разликују- на терену није пољопривредно земљиште-прилог Записник комисије за израду програма или Републичког пољопривредног инспектора	ЗЕМЉИШТЕ ПОД ЗГРАДОМ И ДРУГИМ ОБЈЕКТОМ
Липовац	БРАЦЕ ПЕТКОВИЦ	103	32/7	0.0042	земљиште под зградом-објектом		земљиште под зградом-објектом	Правно и фактичко стање се разликују- на терену није пољопривредно земљиште-прилог Записник комисије за израду програма или Републичког пољопривредног инспектора	ЗЕМЉИШТЕ ПОД ЗГРАДОМ И ДРУГИМ ОБЈЕКТОМ
Липовац	БРАЦЕ ПЕТКОВИЦ	103	32/7	0.0500	земљиште уз зграду - објекат		земљиште под зградом-објектом	Правно и фактичко стање се разликују- на терену није пољопривредно земљиште-прилог Записник комисије за израду програма или Републичког пољопривредног инспектора	ЗЕМЉИШТЕ ПОД ЗГРАДОМ И ДРУГИМ ОБЈЕКТОМ
Укупно	Липовац			13.8603					
Мађере	ВАРНИЦА	226	2986	2.8441	остало природно неплодно земљиште			Ни правно ни фактички није пољопривредно земљиште	Није пољопривредно земљиште
Мађере	ЛИВАДСКИ ПОТОК	14	530	0.0071	воћњак	3	шума	Правно и фактичко стање се разликују- на терену није пољопривредно земљиште-прилог Записник комисије за израду програма или Републичког пољопривредног инспектора	ШУМА
Мађере	СВИНОВО	826	2531/5	0.0139	виноград	3	шума	Правно и фактичко стање се разликују- на терену није пољопривредно земљиште-прилог Записник комисије за израду програма или Републичког пољопривредног инспектора	ШУМА
Мађере	ПАРЛОГ	719	2922	0.0583	виноград	3	шума	Правно и фактичко стање се разликују- на терену није пољопривредно земљиште-прилог Записник комисије за израду програма или Републичког пољопривредног инспектора	ШУМА

Службени лист општине Ражањ Број 14, 26.06.2023.г.

Мађере	ЈАНКОВА СТРАНА	165	1681	0.0698	њива	5	шума	Правно и фактичко стање се разликују- на терену није пољопривредно земљиште-прилог Записник комисије за израду програма или Републичког пољопривредног инспектора	ШУМА
Мађере	ВРХ ДУБРАВА	399	3360/1	0.1914	пашњак	5	шума	Правно и фактичко стање се разликују- на терену није пољопривредно земљиште-прилог Записник комисије за израду програма или Републичког пољопривредног инспектора	ШУМА
Мађере	РЕКА	831	2961/2	0.0219	воћњак	4	шума	Правно и фактичко стање се разликују- на терену није пољопривредно земљиште-прилог Записник комисије за израду програма или Републичког пољопривредног инспектора	ШУМА
Мађере	ПАРЛОГ	719	2922	0.0583	њива	6	шума	Правно и фактичко стање се разликују- на терену није пољопривредно земљиште-прилог Записник комисије за израду програма или Републичког пољопривредног инспектора	ШУМА
Мађере	ПАРЛОГ	875	2926	0.1492	њива	6	шума	Правно и фактичко стање се разликују- на терену није пољопривредно земљиште-прилог Записник комисије за израду програма или Републичког пољопривредног инспектора	ШУМА
Мађере	ВРХ ДУБРАВА	399	3360/2	0.1998	њива	6	шума	Правно и фактичко стање се разликују- на терену није пољопривредно земљиште-прилог Записник комисије за израду програма или Републичког пољопривредног инспектора	ШУМА
Мађере	ЦУКАР	226	888	0.0774	пашњак	5	земљиште под зградом-објектом	Правно и фактичко стање се разликују- на терену није пољопривредно земљиште-прилог Записник комисије за израду програма или Републичког пољопривредног инспектора	ЗЕМЉИШТЕ ПОД ЗГРАДОМ И ДРУГИМ ОБЈЕКТОМ
Мађере	ЦУКАР	647	1978	0.0362	воћњак	3	земљиште под зградом-објектом	Правно и фактичко стање се разликују- на терену није пољопривредно земљиште-прилог Записник комисије за израду програма или Републичког пољопривредног инспектора	ЗЕМЉИШТЕ ПОД ЗГРАДОМ И ДРУГИМ ОБЈЕКТОМ
Укупно	Мађере			3.7274					
Малетина	ГУШЦАК	140	1/1	3.0953	крш		шума	Правно и фактичко стање се разликују- на терену није пољопривредно земљиште-прилог Записник комисије за израду програма или Републичког пољопривредног инспектора	ШУМА
Малетина	ГУШЦАК	140	1/1	12.3612	крш		шума	Правно и фактичко стање се разликују- на терену није пољопривредно земљиште-прилог Записник комисије за израду програма или Републичког пољопривредног инспектора	ШУМА

Службени лист општине Ражањ Број 14, 26.06.2023.г.

Малетина	СЕЛО	53	563	0.1432	воћњак	3	шума	Правно и фактичко стање се разликују- на терену није пољопривредно земљиште-прилог Записник комисије за израду програма или Републичког пољопривредног инспектора	ШУМА
Малетина	СЕЛИШТЕ	181	178	0.2066	воћњак	3	шума	Правно и фактичко стање се разликују- на терену није пољопривредно земљиште-прилог Записник комисије за израду програма или Републичког пољопривредног инспектора	ШУМА
Малетина	СЕЛИШТЕ	181	174	0.3141	воћњак	3	шума	Правно и фактичко стање се разликују- на терену није пољопривредно земљиште-прилог Записник комисије за израду програма или Републичког пољопривредног инспектора	ШУМА
Малетина	СЕЛИШТЕ	181	172	0.1724	воћњак	3	шума	Правно и фактичко стање се разликују- на терену није пољопривредно земљиште-прилог Записник комисије за израду програма или Републичког пољопривредног инспектора	ШУМА
Малетина	СЕЛИШТЕ	181	170	0.2288	воћњак	3	шума	Правно и фактичко стање се разликују- на терену није пољопривредно земљиште-прилог Записник комисије за израду програма или Републичког пољопривредног инспектора	ШУМА
Малетина	ОРНИЦА	53	284	0.0900	виноград	4	шума	Правно и фактичко стање се разликују- на терену није пољопривредно земљиште-прилог Записник комисије за израду програма или Републичког пољопривредног инспектора	ШУМА
Малетина	СТОЈКОВ ПОТОК	181	139	0.1725	њива	7	шума	Правно и фактичко стање се разликују- на терену није пољопривредно земљиште-прилог Записник комисије за израду програма или Републичког пољопривредног инспектора	ШУМА
Малетина	ГУШЦАК	140	1/1	6.1906	пашњак	7	шума	Правно и фактичко стање се разликују- на терену није пољопривредно земљиште-прилог Записник комисије за израду програма или Републичког пољопривредног инспектора	ШУМА
Малетина	ГУШЦАК	140	1/1	24.7226	пашњак	7	шума	Правно и фактичко стање се разликују- на терену није пољопривредно земљиште-прилог Записник комисије за израду програма или Републичког пољопривредног инспектора	ШУМА
Малетина	ГУШЦАК	140	1/1	24.6430	пашњак	6	шума	Правно и фактичко стање се разликују- на терену није пољопривредно земљиште-прилог Записник комисије за израду програма или Републичког пољопривредног инспектора	ШУМА
Малетина	ГУШЦАК	140	1/1	6.1706	пашњак	6	шума	Правно и фактичко стање се разликују- на терену није пољопривредно земљиште-прилог Записник комисије за израду програма или Републичког пољопривредног инспектора	ШУМА

Службени лист општине Ражањ Број 14, 26.06.2023.г.

Малетина	СЕЛИШТЕ	181	171	0.0792	њива	6	шума	Правно и фактичко стање се разликују- на терену није пољопривредно земљиште-прилог Записник комисије за израду програма или Републичког пољопривредног инспектора	ШУМА
Малетина	СЕЛИШТЕ	181	173	0.0888	њива	6	шума	Правно и фактичко стање се разликују- на терену није пољопривредно земљиште-прилог Записник комисије за израду програма или Републичког пољопривредног инспектора	ШУМА
Малетина	СЕЛИШТЕ	181	175	0.1900	њива	6	шума	Правно и фактичко стање се разликују- на терену није пољопривредно земљиште-прилог Записник комисије за израду програма или Републичког пољопривредног инспектора	ШУМА
Малетина	СЕЛИШТЕ	181	177	0.1017	њива	6	шума	Правно и фактичко стање се разликују- на терену није пољопривредно земљиште-прилог Записник комисије за израду програма или Републичког пољопривредног инспектора	ШУМА
Малетина	СЕЛИШТЕ	181	179	0.4057	њива	6	шума	Правно и фактичко стање се разликују- на терену није пољопривредно земљиште-прилог Записник комисије за израду програма или Републичког пољопривредног инспектора	ШУМА
Малетина	СЕЛИШТЕ	53	182	0.1152	њива	6	шума	Правно и фактичко стање се разликују- на терену није пољопривредно земљиште-прилог Записник комисије за израду програма или Републичког пољопривредног инспектора	ШУМА
Малетина	КЛИСУРА	181	327	0.4983	њива	6	шума	Правно и фактичко стање се разликују- на терену није пољопривредно земљиште-прилог Записник комисије за израду програма или Републичког пољопривредног инспектора	ШУМА
Малетина	СТОЈКОВ ПОТОК	75	137	0.4852	пашњак	6	земљиште под зградом-објектом	Правно и фактичко стање се разликују- на терену није пољопривредно земљиште-прилог Записник комисије за израду програма или Републичког пољопривредног инспектора	ЗЕМЉИШТЕ ПОД ЗГРАДОМ И ДРУГИМ ОБЈЕКТОМ
Малетина	КЛИСУРА	75	326	0.1714	пашњак	5	земљиште под зградом-објектом	Правно и фактичко стање се разликују- на терену није пољопривредно земљиште-прилог Записник комисије за израду програма или Републичког пољопривредног инспектора	ЗЕМЉИШТЕ ПОД ЗГРАДОМ И ДРУГИМ ОБЈЕКТОМ
Укупно	Малетина			80.6464					
Манастирско	ГРАДИШТЕ	287	222/3	0.0254	воћњак	3	шума	Правно и фактичко стање се разликују- на терену није пољопривредно земљиште-прилог Записник комисије за израду програма или Републичког пољопривредног инспектора	ШУМА

Службени лист општине Ражањ Број 14, 26.06.2023.г.

Манастирско	ГРАДИШТЕ	286	222/4	0.0183	воћњак	3	шума	Правно и фактичко стање се разликују- на терену није пољопривредно земљиште-прилог Записник комисије за израду програма или Републичког пољопривредног инспектора	ШУМА
Манастирско	ГРАДИШТЕ	294	114/2	0.0063	виноград	3	шума	Правно и фактичко стање се разликују- на терену није пољопривредно земљиште-прилог Записник комисије за израду програма или Републичког пољопривредног инспектора	ШУМА
Манастирско	КНЕЗА МИЛОША	260	204	0.0513	воћњак	3	земљиште под зградом-објектом	Правно и фактичко стање се разликују- на терену није пољопривредно земљиште-прилог Записник комисије за израду програма или Републичког пољопривредног инспектора	ЗЕМЉИШТЕ ПОД ЗГРАДОМ И ДРУГИМ ОБЈЕКТОМ
Манастирско	КНЕЗА МИЛОША	260	204	0.0150	земљиште уз зграду - објекат		земљиште под зградом-објектом	Правно и фактичко стање се разликују- на терену није пољопривредно земљиште-прилог Записник комисије за израду програма или Републичког пољопривредног инспектора	ЗЕМЉИШТЕ ПОД ЗГРАДОМ И ДРУГИМ ОБЈЕКТОМ
Манастирско	КНЕЗА МИЛОША	260	204	0.0022	земљиште под зградом-објектом		земљиште под зградом-објектом	Правно и фактичко стање се разликују- на терену није пољопривредно земљиште-прилог Записник комисије за израду програма или Републичког пољопривредног инспектора	ЗЕМЉИШТЕ ПОД ЗГРАДОМ И ДРУГИМ ОБЈЕКТОМ
Манастирско	КНЕЗА МИЛОША	260	204	0.0014	земљиште под зградом-објектом		земљиште под зградом-објектом	Правно и фактичко стање се разликују- на терену није пољопривредно земљиште-прилог Записник комисије за израду програма или Републичког пољопривредног инспектора	ЗЕМЉИШТЕ ПОД ЗГРАДОМ И ДРУГИМ ОБЈЕКТОМ
Укупно	Манастирско			0.1199					
Мађија	ГЛАВИЦАР	408	98/14	0.0656	виноград	3	шума	Правно и фактичко стање се разликују- на терену није пољопривредно земљиште-прилог Записник комисије за израду програма или Републичког пољопривредног инспектора	ШУМА
Мађија	ГЛАВИЦАР	407	98/15	0.1328	виноград	3	шума	Правно и фактичко стање се разликују- на терену није пољопривредно земљиште-прилог Записник комисије за израду програма или Републичког пољопривредног инспектора	ШУМА
Мађија	ГЛАВИЦАР	388	98/16	0.0509	виноград	3	шума	Правно и фактичко стање се разликују- на терену није пољопривредно земљиште-прилог Записник комисије за израду програма или Републичког пољопривредног инспектора	ШУМА
Мађија	ГЛАВИЦАР	389	98/17	0.0312	виноград	3	шума	Правно и фактичко стање се разликују- на терену није пољопривредно земљиште-прилог Записник комисије за израду програма или Републичког пољопривредног инспектора	ШУМА

Службени лист општине Ражањ Број 14, 26.06.2023.г.

Мађија	ГЛАВИЦАР	417	98/18	0.0256	виноград	3	шума	Правно и фактичко стање се разликују- на терену није пољопривредно земљиште-прилог Записник комисије за израду програма или Републичког пољопривредног инспектора	ШУМА
Мађија	ВУКОВАЦ	398	1442/3	0.0295	воћњак	2	шума	Правно и фактичко стање се разликују- на терену није пољопривредно земљиште-прилог Записник комисије за израду програма или Републичког пољопривредног инспектора	ШУМА
Мађија	ВУКОВАЦ	406	789/2	0.0209	воћњак	2	шума	Правно и фактичко стање се разликују- на терену није пољопривредно земљиште-прилог Записник комисије за израду програма или Републичког пољопривредног инспектора	ШУМА
Мађија	ГЛАВИЦАР	451	146	0.1703	њива	5	шума	Правно и фактичко стање се разликују- на терену није пољопривредно земљиште-прилог Записник комисије за израду програма или Републичког пољопривредног инспектора	ШУМА
Мађија	ВУКОВАЦ	158	798	0.2469	њива	5	шума	Правно и фактичко стање се разликују- на терену није пољопривредно земљиште-прилог Записник комисије за израду програма или Републичког пољопривредног инспектора	ШУМА
Мађија	ГЛАВИЦАР	158	97	0.2965	њива	5	шума	Правно и фактичко стање се разликују- на терену није пољопривредно земљиште-прилог Записник комисије за израду програма или Републичког пољопривредног инспектора	ШУМА
Мађија	ЈАСЕНОВАЦ	51	220	0.0295	њива	4	шума	Правно и фактичко стање се разликују- на терену није пољопривредно земљиште-прилог Записник комисије за израду програма или Републичког пољопривредног инспектора	ШУМА
Мађија	ЈАСЕНОВАЦ	451	235	0.0482	њива	4	шума	Правно и фактичко стање се разликују- на терену није пољопривредно земљиште-прилог Записник комисије за израду програма или Републичког пољопривредног инспектора	ШУМА
Мађија	КОСА	455	1363	0.2221	виноград	4	шума	Правно и фактичко стање се разликују- на терену није пољопривредно земљиште-прилог Записник комисије за израду програма или Републичког пољопривредног инспектора	ШУМА
Мађија	РЕКА	392	841/12	0.0221	виноград	4	шума	Правно и фактичко стање се разликују- на терену није пољопривредно земљиште-прилог Записник комисије за израду програма или Републичког пољопривредног инспектора	ШУМА
Мађија	ГЛАВИЦАР	158	97	0.4354	њива	6	шума	Правно и фактичко стање се разликују- на терену није пољопривредно земљиште-прилог Записник комисије за израду програма или Републичког пољопривредног инспектора	ШУМА

Службени лист општине Ражањ Број 14, 26.06.2023.г.

Мађија	МАЛИ ВУКОВАЦ	451	1409	0.0905	њива	6	шума	Правно и фактичко стање се разликују- на терену није пољопривредно земљиште-прилог Записник комисије за израду програма или Републичког пољопривредног инспектора	ШУМА
Мађија	ГЛАВИЦАР	409	99/13	0.0361	њива	6	шума	Правно и фактичко стање се разликују- на терену није пољопривредно земљиште-прилог Записник комисије за израду програма или Републичког пољопривредног инспектора	ШУМА
Мађија	ГЛАВИЦАР	451	104	0.1105	њива	6	шума	Правно и фактичко стање се разликују- на терену није пољопривредно земљиште-прилог Записник комисије за израду програма или Републичког пољопривредног инспектора	ШУМА
Мађија	КОСА	451	1302	0.0831	њива	6	шума	Правно и фактичко стање се разликују- на терену није пољопривредно земљиште-прилог Записник комисије за израду програма или Републичког пољопривредног инспектора	ШУМА
Мађија	РЕКА	386	777/4	0.0025	њива	3	земљиште под зградом-објектом	Правно и фактичко стање се разликују- на терену није пољопривредно земљиште-прилог Записник комисије за израду програма или Републичког пољопривредног инспектора	ЗЕМЉИШТЕ ПОД ЗГРАДОМ И ДРУГИМ ОБЈЕКТОМ
Мађија	ВУКА КАРАУИЦА	154	948/1	0.2275	њива	3	земљиште под зградом-објектом	Правно и фактичко стање се разликују- на терену није пољопривредно земљиште-прилог Записник комисије за израду програма или Републичког пољопривредног инспектора	ЗЕМЉИШТЕ ПОД ЗГРАДОМ И ДРУГИМ ОБЈЕКТОМ
Мађија	ВУКА КАРАУИЦА	154	948/1	0.0362	земљиште под зградом-објектом		земљиште под зградом-објектом	Правно и фактичко стање се разликују- на терену није пољопривредно земљиште-прилог Записник комисије за израду програма или Републичког пољопривредног инспектора	ЗЕМЉИШТЕ ПОД ЗГРАДОМ И ДРУГИМ ОБЈЕКТОМ
Укупно	Мађија			2.4139					
Пардик	ВЕЛИКА КОСА	497	866	0.0032	земљиште под зградом-објектом			Враћено селу на коришћење-Закон о враћању утрина и пашњака селу на коришћење-прилог Акт ЈЛС о враћању	46-3/94-14
Пардик	ВИСОКА	497	1506/2	0.0044	земљиште под зградом-објектом			Враћено селу на коришћење-Закон о враћању утрина и пашњака селу на коришћење-прилог Акт ЈЛС о враћању	46-3/94-14
Пардик	ДЕВЕТ ЈУГОВИЦА	383	1429	0.0928	остало природно неплодно земљиште			Ни правно ни фактички није пољопривредно земљиште	Није пољопривредно земљиште

Службени лист општине Ражањ Број 14, 26.06.2023.г.

Пардик	ВИСОКА	497	1453	0.3546	воћњак	3		Враћено селу на коришћење-Закон о враћању утрина и пашњака селу на коришћење-прилог Акт ЈЛС о враћању	46-3/94-14
Пардик	СЕЛО	497	868/1	0.0655	пашњак	7		Враћено селу на коришћење-Закон о враћању утрина и пашњака селу на коришћење-прилог Акт ЈЛС о враћању	46-3/94-14
Пардик	ВИСОКА	497	1473	0.1416	пашњак	6		Враћено селу на коришћење-Закон о враћању утрина и пашњака селу на коришћење-прилог Акт ЈЛС о враћању	46-3/94-14
Пардик	ВИСОКА	497	1505/2	0.1055	пашњак	6		Враћено селу на коришћење-Закон о враћању утрина и пашњака селу на коришћење-прилог Акт ЈЛС о враћању	46-3/94-14
Пардик	ВЕЛИКА КОСА	497	866	0.0621	њива	6		Враћено селу на коришћење-Закон о враћању утрина и пашњака селу на коришћење-прилог Акт ЈЛС о враћању	46-3/94-14
Пардик	ВИСОКА	497	1507	0.1259	њива	7		Враћено селу на коришћење-Закон о враћању утрина и пашњака селу на коришћење-прилог Акт ЈЛС о враћању	46-3/94-14
Пардик	ВИСОКА	497	1510/3	0.1369	воћњак	5	шума	Враћено селу на коришћење-Закон о враћању утрина и пашњака селу на коришћење-прилог Акт ЈЛС о враћању	46-3/94-14
Пардик	ВИСОКА	497	1508	0.5877	воћњак	5	шума	Враћено селу на коришћење-Закон о враћању утрина и пашњака селу на коришћење-прилог Акт ЈЛС о враћању	46-3/94-14
Пардик	ВИСОКА	497	1506/4	4.1971	њива	7	шума	Враћено селу на коришћење-Закон о враћању утрина и пашњака селу на коришћење-прилог Акт ЈЛС о враћању	46-3/94-14
Пардик	ВИСОКА	497	1510/1	9.9877	њива	7	шума	Враћено селу на коришћење-Закон о враћању утрина и пашњака селу на коришћење-прилог Акт ЈЛС о враћању	46-3/94-14
Пардик	ВИСОКА	497	1511/1	0.1005	њива	7	шума	Враћено селу на коришћење-Закон о враћању утрина и пашњака селу на коришћење-прилог Акт ЈЛС о враћању	46-3/94-14

Службени лист општине Ражањ Број 14, 26.06.2023.г.

Пардик	ВИСОКА	497	1511/2	0.0895	њива	7	шума	Браћено селу на коришћење-Закон о враћању утрна и пашњака селу на коришћење-прилог Акт ЈЛС о враћању	46-3/94-14
Пардик	ЈЕЗЕРО	383	1114	0.1565	њива	4	гробље	Правно и фактичко стање се разликују- на терену није пољопривредно земљиште-прилог Записник комисије за израду програма или Републичког пољопривредног инспектора	ГРОБЉЕ
Укупно	Пардик			16.2115					
Подгорац	СЕЛО	292	1135	0.0500	земљиште уз зграду - објекат			Ни правно ни фактички није пољопривредно земљиште	Није пољопривредно земљиште
Подгорац	СЕЛО	292	1135	0.0041	земљиште под зградом-објектом			Ни правно ни фактички није пољопривредно земљиште	Није пољопривредно земљиште
Подгорац	СЕЛО	292	1135	0.0000	воћњак	3		Ни правно ни фактички није пољопривредно земљиште	Није пољопривредно земљиште
Подгорац	СЕЛО	292	1135	0.0000	воћњак	3		Ни правно ни фактички није пољопривредно земљиште	Није пољопривредно земљиште
Подгорац	ЛОЈЗЕ	1075	1596	0.0216	виноград	2	шума	Правно и фактичко стање се разликују- на терену није пољопривредно земљиште-прилог Записник комисије за израду програма или Републичког пољопривредног инспектора	ШУМА
Подгорац	ГУРУНОВА ГЛАВИЦА	1032	3030/1	2.5114	остало природно неплодно земљиште		шума	Правно и фактичко стање се разликују- на терену није пољопривредно земљиште-прилог Записник комисије за израду програма или Републичког пољопривредног инспектора	ШУМА
Подгорац	ГУРУНОВА ГЛАВИЦА	1032	3030/1	0.8259	остало природно неплодно земљиште		шума	Правно и фактичко стање се разликују- на терену није пољопривредно земљиште-прилог Записник комисије за израду програма или Републичког пољопривредног инспектора	ШУМА
Подгорац	ДУБРАВА	651	3865	0.4152	вододерина		шума	Правно и фактичко стање се разликују- на терену није пољопривредно земљиште-прилог Записник комисије за израду програма или Републичког пољопривредног инспектора	ШУМА

Службени лист општине Ражањ Број 14, 26.06.2023.г.

Подгорац	ДУБРАВА	651	3033/1	3.2682	вододерина		шума	Правно и фактичко стање се разликују- на терену није пољопривредно земљиште-прилог Записник комисије за израду програма или Републичког пољопривредног инспектора	ШУМА
Подгорац	СЕЛО	651	1846	0.1702	вододерина		шума	Правно и фактичко стање се разликују- на терену није пољопривредно земљиште-прилог Записник комисије за израду програма или Републичког пољопривредног инспектора	ШУМА
Подгорац	ГУРУНОВА ГЛАВИЦА	1032	3030/1	20.3109	пашњак	5	шума	Правно и фактичко стање се разликују- на терену није пољопривредно земљиште-прилог Записник комисије за израду програма или Републичког пољопривредног инспектора	ШУМА
Подгорац	ГУРУНОВА ГЛАВИЦА	1032	3030/1	6.6791	пашњак	5	шума	Правно и фактичко стање се разликују- на терену није пољопривредно земљиште-прилог Записник комисије за израду програма или Републичког пољопривредног инспектора	ШУМА
Подгорац	ДУБРАВА	651	3865	3.7040	пашњак	5	шума	Правно и фактичко стање се разликују- на терену није пољопривредно земљиште-прилог Записник комисије за израду програма или Републичког пољопривредног инспектора	ШУМА
Подгорац	ЛОЈЗЕ	651	561	0.1310	пашњак	5	шума	Правно и фактичко стање се разликују- на терену није пољопривредно земљиште-прилог Записник комисије за израду програма или Републичког пољопривредног инспектора	ШУМА
Подгорац	ЛОЈЗЕ	651	562/1	17.4510	пашњак	5	шума	Правно и фактичко стање се разликују- на терену није пољопривредно земљиште-прилог Записник комисије за израду програма или Републичког пољопривредног инспектора	ШУМА
Подгорац	МАЛИ КЛОПОТНИК	651	2278	0.1481	пашњак	5	шума	Правно и фактичко стање се разликују- на терену није пољопривредно земљиште-прилог Записник комисије за израду програма или Републичког пољопривредног инспектора	ШУМА
Подгорац	ДУБРАВА	651	3033/1	29.3275	пашњак	5	шума	Правно и фактичко стање се разликују- на терену није пољопривредно земљиште-прилог Записник комисије за израду програма или Републичког пољопривредног инспектора	ШУМА
Подгорац	ЛОЈЗЕ	651	1602	0.0805	пашњак	5	шума	Правно и фактичко стање се разликују- на терену није пољопривредно земљиште-прилог Записник комисије за израду програма или Републичког пољопривредног инспектора	ШУМА
Подгорац	СЕЛО	651	1846	0.4201	пашњак	5	шума	Правно и фактичко стање се разликују- на терену није пољопривредно земљиште-прилог Записник комисије за израду програма или Републичког пољопривредног инспектора	ШУМА

Службени лист општине Ражањ Број 14, 26.06.2023.г.

Подгорац	СЕЛО	651	1196	0.0799	пашњак	5	шума	Правно и фактичко стање се разликују- на терену није пољопривредно земљиште-прилог Записник комисије за израду програма или Републичког пољопривредног инспектора	ШУМА
Подгорац	СЕЛО	651	1269	0.0726	пашњак	5	шума	Правно и фактичко стање се разликују- на терену није пољопривредно земљиште-прилог Записник комисије за израду програма или Републичког пољопривредног инспектора	ШУМА
Подгорац	ЛОЈЗЕ	651	1565	0.0541	пашњак	4	шума	Правно и фактичко стање се разликују- на терену није пољопривредно земљиште-прилог Записник комисије за израду програма или Републичког пољопривредног инспектора	ШУМА
Подгорац	ГУРУНОВА ГЛАВИЦА	1032	3030/1	14.9849	пашњак	4	шума	Правно и фактичко стање се разликују- на терену није пољопривредно земљиште-прилог Записник комисије за израду програма или Републичког пољопривредног инспектора	ШУМА
Подгорац	ГУРУНОВА ГЛАВИЦА	1032	3030/1	4.9276	пашњак	4	шума	Правно и фактичко стање се разликују- на терену није пољопривредно земљиште-прилог Записник комисије за израду програма или Републичког пољопривредног инспектора	ШУМА
Подгорац	СЕЛО	651	1846	0.6123	пашњак	6	шума	Правно и фактичко стање се разликују- на терену није пољопривредно земљиште-прилог Записник комисије за израду програма или Републичког пољопривредног инспектора	ШУМА
Подгорац	СЕЛО	292	1133	0.1549	њива	3	земљиште под зградом-објектом	Правно и фактичко стање се разликују- на терену није пољопривредно земљиште-прилог Записник комисије за израду програма или Републичког пољопривредног инспектора	ЗЕМЉИШТЕ ПОД ЗГРАДОМ И ДРУГИМ ОБЈЕКТОМ
Подгорац	СЕЛО	292	1135	0.0119	воћњак	3	земљиште уз зграду - објекат	Правно и фактичко стање се разликују- на терену није пољопривредно земљиште-прилог Записник комисије за израду програма или Републичког пољопривредног инспектора	ЗЕМЉИШТЕ УЗ ЗГРАДУ И ДРУГИ ОБЈЕКАТ
Укупно	Подгорац		106.4170						
Послон	РАЈКОВСКА ОГРАДА	365	1854	0.0606	остало природно неплодно земљиште			Ни правно ни фактички није пољопривредно земљиште	Није пољопривредно земљиште
Послон	РАЈКОВСКА ОГРАДА	538	1853	0.0122	остало природно неплодно земљиште		шума	Правно и фактичко стање се разликују- на терену није пољопривредно земљиште-прилог Записник комисије за израду програма или Републичког пољопривредног инспектора	ШУМА

Службени лист општине Ражањ Број 14, 26.06.2023.г.

Послон	УРВИНА	365	526	0.0335	пашњак	3	шума	Правно и фактичко стање се разликују- на терену није пољопривредно земљиште-прилог Записник комисије за израду програма или Републичког пољопривредног инспектора	ШУМА
Послон	ПАДАЛИШТЕ	365	548	0.0219	пашњак	3	шума	Правно и фактичко стање се разликују- на терену није пољопривредно земљиште-прилог Записник комисије за израду програма или Републичког пољопривредног инспектора	ШУМА
Послон	ПАДАЛИШТЕ	365	549	0.0101	пашњак	3	шума	Правно и фактичко стање се разликују- на терену није пољопривредно земљиште-прилог Записник комисије за израду програма или Републичког пољопривредног инспектора	ШУМА
Послон	УРВИНА	365	479	0.0536	пашњак	3	шума	Правно и фактичко стање се разликују- на терену није пољопривредно земљиште-прилог Записник комисије за израду програма или Републичког пољопривредног инспектора	ШУМА
Послон	УТРИНА	537	1939/1	1.0507	виноград	2	шума	Правно и фактичко стање се разликују- на терену није пољопривредно земљиште-прилог Записник комисије за израду програма или Републичког пољопривредног инспектора	ШУМА
Послон	УТРИНА	537	1939/1	0.1207	виноград	2	шума	Правно и фактичко стање се разликују- на терену није пољопривредно земљиште-прилог Записник комисије за израду програма или Републичког пољопривредног инспектора	ШУМА
Послон	УТРИНА	537	1939/1	2.8286	виноград	2	шума	Правно и фактичко стање се разликују- на терену није пољопривредно земљиште-прилог Записник комисије за израду програма или Републичког пољопривредног инспектора	ШУМА
Послон	СТАРО ЛОЈЗЕ	355	1621	0.0222	виноград	2	шума	Правно и фактичко стање се разликују- на терену није пољопривредно земљиште-прилог Записник комисије за израду програма или Републичког пољопривредног инспектора	ШУМА
Послон	СТАРО ЛОЈЗЕ	355	1623	0.0249	виноград	2	шума	Правно и фактичко стање се разликују- на терену није пољопривредно земљиште-прилог Записник комисије за израду програма или Републичког пољопривредног инспектора	ШУМА
Послон	УТРИНА	365	1939/4	0.1777	виноград	2	шума	Правно и фактичко стање се разликују- на терену није пољопривредно земљиште-прилог Записник комисије за израду програма или Републичког пољопривредног инспектора	ШУМА
Послон	УТРИНА	365	1939/2	0.0402	виноград	2	шума	Правно и фактичко стање се разликују- на терену није пољопривредно земљиште-прилог Записник комисије за израду програма или Републичког пољопривредног инспектора	ШУМА

Службени лист општине Ражањ Број 14, 26.06.2023.г.

Послон	УТРИНА	537	1939/1	0.5886	воћњак	2	шума	Правно и фактичко стање се разликују- на терену није пољопривредно земљиште-прилог Записник комисије за израду програма или Републичког пољопривредног инспектора	ШУМА
Послон	УТРИНА	537	1939/1	5.1223	воћњак	2	шума	Правно и фактичко стање се разликују- на терену није пољопривредно земљиште-прилог Записник комисије за израду програма или Републичког пољопривредног инспектора	ШУМА
Послон	УТРИНА	537	1939/1	13.7891	воћњак	2	шума	Правно и фактичко стање се разликују- на терену није пољопривредно земљиште-прилог Записник комисије за израду програма или Републичког пољопривредног инспектора	ШУМА
Послон	РАЈКОВСКА ОГРАДА	538	1853	5.9041	пашњак	5	шума	Правно и фактичко стање се разликују- на терену није пољопривредно земљиште-прилог Записник комисије за израду програма или Републичког пољопривредног инспектора	ШУМА
Послон	РАЈКОВСКА ОГРАДА	365	1367	0.0856	пашњак	5	шума	Правно и фактичко стање се разликују- на терену није пољопривредно земљиште-прилог Записник комисије за израду програма или Републичког пољопривредног инспектора	ШУМА
Послон	СТАРО ЛОЈЗЕ	355	1622	0.0341	ливада	5	шума	Правно и фактичко стање се разликују- на терену није пољопривредно земљиште-прилог Записник комисије за израду програма или Републичког пољопривредног инспектора	ШУМА
Послон	УТРИНА	365	12	1.0903	пашњак	5	шума	Правно и фактичко стање се разликују- на терену није пољопривредно земљиште-прилог Записник комисије за израду програма или Републичког пољопривредног инспектора	ШУМА
Послон	АНТОНИЈЕВА СТРАНА	365	1365	2.4856	пашњак	5	шума	Правно и фактичко стање се разликују- на терену није пољопривредно земљиште-прилог Записник комисије за израду програма или Републичког пољопривредног инспектора	ШУМА
Послон	УТРИНА	365	6	0.1151	пашњак	5	шума	Правно и фактичко стање се разликују- на терену није пољопривредно земљиште-прилог Записник комисије за израду програма или Републичког пољопривредног инспектора	ШУМА
Послон	УТРИНА	365	74	0.6260	пашњак	5	шума	Правно и фактичко стање се разликују- на терену није пољопривредно земљиште-прилог Записник комисије за израду програма или Републичког пољопривредног инспектора	ШУМА
Послон	УТРИНА	365	74	1.2653	пашњак	5	шума	Правно и фактичко стање се разликују- на терену није пољопривредно земљиште-прилог Записник комисије за израду програма или Републичког пољопривредног инспектора	ШУМА

Службени лист општине Ражањ Број 14, 26.06.2023.г.

Послон	УТРИНА	365	77	2.0963	пашњак	5	шума	Правно и фактичко стање се разликују- на терену није пољопривредно земљиште-прилог Записник комисије за израду програма или Републичког пољопривредног инспектора	ШУМА
Послон	УТРИНА	537	1939/1	14.9050	пашњак	5	шума	Правно и фактичко стање се разликују- на терену није пољопривредно земљиште-прилог Записник комисије за израду програма или Републичког пољопривредног инспектора	ШУМА
Послон	УТРИНА	537	1939/1	1.7128	пашњак	5	шума	Правно и фактичко стање се разликују- на терену није пољопривредно земљиште-прилог Записник комисије за израду програма или Републичког пољопривредног инспектора	ШУМА
Послон	УТРИНА	537	1939/1	40.1238	пашњак	5	шума	Правно и фактичко стање се разликују- на терену није пољопривредно земљиште-прилог Записник комисије за израду програма или Републичког пољопривредног инспектора	ШУМА
Послон	РАЈКОВСКА ОГРАДА	365	1915	0.1428	пашњак	5	шума	Правно и фактичко стање се разликују- на терену није пољопривредно земљиште-прилог Записник комисије за израду програма или Републичког пољопривредног инспектора	ШУМА
Послон	СТАРО ЛОЈЗЕ	355	1620	0.0289	њива	5	шума	Правно и фактичко стање се разликују- на терену није пољопривредно земљиште-прилог Записник комисије за израду програма или Републичког пољопривредног инспектора	ШУМА
Послон	РАЈКОВСКА ОГРАДА	538	1853	0.6112	њива	4	шума	Правно и фактичко стање се разликују- на терену није пољопривредно земљиште-прилог Записник комисије за израду програма или Републичког пољопривредног инспектора	ШУМА
Послон	УРВИНА	355	482	0.2050	њива	4	шума	Правно и фактичко стање се разликују- на терену није пољопривредно земљиште-прилог Записник комисије за израду програма или Републичког пољопривредног инспектора	ШУМА
Послон	АНТОНИЈЕВА СТРАНА	365	1365	1.0044	пашњак	4	шума	Правно и фактичко стање се разликују- на терену није пољопривредно земљиште-прилог Записник комисије за израду програма или Републичког пољопривредног инспектора	ШУМА
Послон	ПАДАЛИШТЕ	365	2175	0.0930	пашњак	4	шума	Правно и фактичко стање се разликују- на терену није пољопривредно земљиште-прилог Записник комисије за израду програма или Републичког пољопривредног инспектора	ШУМА
Послон	УТРИНА	365	1939/3	0.0662	њива	6	шума	Правно и фактичко стање се разликују- на терену није пољопривредно земљиште-прилог Записник комисије за израду програма или Републичког пољопривредног инспектора	ШУМА

Службени лист општине Ражањ Број 14, 26.06.2023.г.

Послон	РАЈКОВСКА ОГРАДА	538	1853	2.7942	пашњак	6	шума	Правно и фактичко стање се разликују- на терену није пољопривредно земљиште-прилог Записник комисије за израду програма или Републичког пољопривредног инспектора	ШУМА
Послон	УТРИНА	365	1939/5	0.0248	њива	6	шума	Правно и фактичко стање се разликују- на терену није пољопривредно земљиште-прилог Записник комисије за израду програма или Републичког пољопривредног инспектора	ШУМА
Послон	УТРИНА	365	1942/1	0.0394	пашњак	6	шума	Правно и фактичко стање се разликују- на терену није пољопривредно земљиште-прилог Записник комисије за израду програма или Републичког пољопривредног инспектора	ШУМА
Послон	УТРИНА	365	1942/2	0.0532	пашњак	6	шума	Правно и фактичко стање се разликују- на терену није пољопривредно земљиште-прилог Записник комисије за израду програма или Републичког пољопривредног инспектора	ШУМА
Послон	СЕЛО	365	1128	0.0207	пашњак	3	земљиште под зградом-објектом	Правно и фактичко стање се разликују- на терену није пољопривредно земљиште-прилог Записник комисије за израду програма или Републичког пољопривредног инспектора	ЗЕМЉИШТЕ ПОД ЗГРАДОМ И ДРУГИМ ОБЈЕКТОМ
Послон	ПАДАЛИШТЕ	365	815	0.0071	пашњак	3	земљиште под зградом-објектом	Правно и фактичко стање се разликују- на терену није пољопривредно земљиште-прилог Записник комисије за израду програма или Републичког пољопривредног инспектора	ЗЕМЉИШТЕ ПОД ЗГРАДОМ И ДРУГИМ ОБЈЕКТОМ
Укупно	Послон			99.4918					
Прасковче	КЉУЦ	118	1730/3	0.2093	њива	3		Није државна својина	Промена облика својине утврђен је јавни интерес за експропријацију ради изградње заштитног водног
Прасковче	КЉУЦ	118	1730/5	0.0272	њива	3		Није државна својина	Промена облика својине утврђен је јавни интерес за експропријацију ради изградње заштитног водног
Прасковче	КЉУЦ	118	1731/2	0.0849	њива	3		Није државна својина	Промена облика својине утврђен је јавни интерес за експропријацију ради изградње заштитног
Прасковче	КЉУЦ	118	1733/2	0.1058	њива	3		Није државна својина	Промена облика својине утврђен је јавни интерес за експропријацију ради изградње заштитног

Службени лист општине Ражањ Број 14, 26.06.2023.г.

Прасковче	КЉУЦ	118	1734/2	0.2342	њива	3		Није државна својина	Промена облика својинеутврђен је јавни интерес за експропријацију ради изградње заштитног
Прасковче	КЉУЦ	118	1735/11	0.0622	њива	3		Није државна својина	Промена облика својинеутврђен је јавни интерес за експропријацију ради изградње заштитног
Прасковче	КЉУЦ	118	1735/7	0.0730	њива	3		Није државна својина	Промена облика својинеутврђен је јавни интерес за експропријацију ради изградње заштитног
Прасковче	КЉУЦ	118	1735/9	0.3153	њива	3		Није државна својина	Промена облика својинеутврђен је јавни интерес за експропријацију ради изградње заштитног
Прасковче	КЉУЦ	118	1784/1	0.0528	њива	4		Није државна својина	Промена облика својинеутврђен је јавни интерес за експропријацију ради изградње заштитног
Прасковче	КЉУЦ	118	1784/2	0.0021	њива	4		Није државна својина	Промена облика својинеутврђен је јавни интерес за експропријацију ради изградње заштитног
Прасковче	КЉУЦ	413	1785/2	0.1968	њива	4		Није државна својина	Промена облика својинеутврђен је јавни интерес за експропријацију ради изградње заштитног
Прасковче	КЉУЦ	118	1793/1	0.0804	њива	4		Није државна својина	Промена облика својинеутврђен је јавни интерес за експропријацију ради изградње заштитног
Прасковче	КЉУЦ	118	1773/1	0.2075	њива	4		Није државна својина	Промена облика својине, утврђен је јавни интерес за експропријацију ради изградње заштитног водног
Прасковче	КЉУЦ	118	1775/2	0.2913	њива	4		Није државна својина	Промена облика својинеутврђен је јавни интерес за експропријацију ради изградње заштитног
Прасковче	КЉУЦ	118	1779/2	0.0049	њива	4		Није државна својина	Промена облика својинеутврђен је јавни интерес за експропријацију ради изградње заштитног

Службени лист општине Ражањ Број 14, 26.06.2023.г.

Прасковче	КЉУЦ	121	1805/1	0.0872	њива	4		Није државна својина	Промена облика својине утврђен је јавни интерес за експропријацију ради изградње заштитног водног
Прасковче	КЉУЦ	121	1805/3	0.0146	њива	4		Није државна својина	Промена облика својине утврђен је јавни интерес за експропријацију ради изградње заштитног водног
Прасковче	КЉУЦ	121	1806/1	0.0901	њива	4		Није државна својина	Промена облика својине утврђен је јавни интерес за експропријацију ради изградње заштитног водног
Прасковче	КЉУЦ	121	1806/3	0.0044	њива	4		Није државна својина	Промена облика својине утврђен је јавни интерес за експропријацију ради изградње заштитног водног
Прасковче	КЉУЦ	411	1809/2	0.0360	њива	4		Није државна својина	Промена облика својине утврђен је јавни интерес за експропријацију ради изградње заштитног водног
Прасковче	КЉУЦ	118	1794/2	0.0052	њива	5		Није државна својина	Промена облика својине утврђен је јавни интерес за експропријацију ради изградње заштитног
Прасковче	КАЛНИПЕТ	65	1496/8	0.0183	виноград	2	шума	Правно и фактичко стање се разликују- на терену није пољопривредно земљиште-прилог Записник комисије за израду програма или Републичког пољопривредног инспектора	ШУМА
Прасковче	ВИС	65	404	0.0132	виноград	2	шума	Правно и фактичко стање се разликују- на терену није пољопривредно земљиште-прилог Записник комисије за израду програма или Републичког пољопривредног инспектора	ШУМА
Прасковче	КЉУЦ	65	1828	0.0176	њива	5	шума	Правно и фактичко стање се разликују- на терену није пољопривредно земљиште-прилог Записник комисије за израду програма или Републичког пољопривредног инспектора	ШУМА
Прасковче	СЕЛО	65	258	0.0201	њива	4	шума	Правно и фактичко стање се разликују- на терену није пољопривредно земљиште-прилог Записник комисије за израду програма или Републичког пољопривредног инспектора	ШУМА
Прасковче	СЕЛО	446	735	0.0016	пашњак	6	шума	Правно и фактичко стање се разликују- на терену није пољопривредно земљиште-прилог Записник комисије за израду програма или Републичког пољопривредног инспектора	ШУМА

Службени лист општине Ражањ Број 14, 26.06.2023.г.

Прасковче	СЕЛО	446	735	0.0188	њива	6	шума	Правно и фактичко стање се разликују- на терену није пољопривредно земљиште-прилог Записник комисије за израду програма или Републичког пољопривредног инспектора	ШУМА
Прасковче	СЕЛО	65	257	0.0257	њива	4	земљиште под зградом-објектом	Правно и фактичко стање се разликују- на терену није пољопривредно земљиште-прилог Записник комисије за израду програма или Републичког пољопривредног инспектора	ЗЕМЉИШТЕ ПОД ЗГРАДОМ И ДРУГИМ ОБЈЕКТОМ
Прасковче	СЕЛО	117	34	0.0333	пашњак	4	земљиште под зградом-објектом	Правно и фактичко стање се разликују- на терену није пољопривредно земљиште-прилог Записник комисије за израду програма или Републичког пољопривредног инспектора	ЗЕМЉИШТЕ ПОД ЗГРАДОМ И ДРУГИМ ОБЈЕКТОМ
Прасковче	КНЕЗА МИЛОША	117	868/1	0.0588	воћњак	2	земљиште под зградом-објектом	Правно и фактичко стање се разликују- на терену није пољопривредно земљиште-прилог Записник комисије за израду програма или Републичког пољопривредног инспектора	ЗЕМЉИШТЕ ПОД ЗГРАДОМ И ДРУГИМ ОБЈЕКТОМ
Прасковче	КНЕГИЊЕ МИЛИЦЕ	65	256	0.0027	воћњак	2	земљиште под зградом-објектом	Правно и фактичко стање се разликују- на терену није пољопривредно земљиште-прилог Записник комисије за израду програма или Републичког пољопривредног инспектора	ЗЕМЉИШТЕ ПОД ЗГРАДОМ И ДРУГИМ ОБЈЕКТОМ
Прасковче	КНЕЗА МИЛОША	117	868/1	0.0500	земљиште уз зграду - објекат		земљиште под зградом-објектом	Правно и фактичко стање се разликују- на терену није пољопривредно земљиште-прилог Записник комисије за израду програма или Републичког пољопривредног инспектора	ЗЕМЉИШТЕ ПОД ЗГРАДОМ И ДРУГИМ ОБЈЕКТОМ
Прасковче	КНЕГИЊЕ МИЛИЦЕ	65	256	0.0083	земљиште уз зграду - објекат		земљиште под зградом-објектом	Правно и фактичко стање се разликују- на терену није пољопривредно земљиште-прилог Записник комисије за израду програма или Републичког пољопривредног инспектора	ЗЕМЉИШТЕ ПОД ЗГРАДОМ И ДРУГИМ ОБЈЕКТОМ
Прасковче	КНЕЗА МИЛОША	117	868/1	0.0534	земљиште под зградом-објектом		земљиште под зградом-објектом	Правно и фактичко стање се разликују- на терену није пољопривредно земљиште-прилог Записник комисије за израду програма или Републичког пољопривредног инспектора	ЗЕМЉИШТЕ ПОД ЗГРАДОМ И ДРУГИМ ОБЈЕКТОМ
Прасковче	КНЕГИЊЕ МИЛИЦЕ	65	256	0.0010	земљиште под зградом-објектом		земљиште под зградом-објектом	Правно и фактичко стање се разликују- на терену није пољопривредно земљиште-прилог Записник комисије за израду програма или Републичког пољопривредног инспектора	ЗЕМЉИШТЕ ПОД ЗГРАДОМ И ДРУГИМ ОБЈЕКТОМ
Прасковче	КНЕГИЊЕ МИЛИЦЕ	65	256	0.0005	земљиште под зградом-објектом		земљиште под зградом-објектом	Правно и фактичко стање се разликују- на терену није пољопривредно земљиште-прилог Записник комисије за израду програма или Републичког пољопривредног инспектора	ЗЕМЉИШТЕ ПОД ЗГРАДОМ И ДРУГИМ ОБЈЕКТОМ
Прасковче	КЉУЦ	65	1783/1	0.0061	њива	4	насип	Правно и фактичко стање се разликују- на терену није пољопривредно земљиште-прилог Записник комисије за израду програма или Републичког пољопривредног инспектора	НАСИП

Службени лист општине Ражањ Број 14, 26.06.2023.г.

Прасковче	КЉУЦ	65	1783/2	0.0015	њива	4	насип	Правно и фактичко стање се разликују- на терену није пољопривредно земљиште-прилог Записник комисије за израду програма или Републичког пољопривредног инспектора	НАСИП
Укупно	Прасковче			2.5161					
Претрковац	СЕЛО	672	1003/1	0.0269	пашњак	5	земљиште под зградом-објектом	Правно и фактичко стање се разликују- на терену није пољопривредно земљиште-прилог Записник комисије за израду програма или Републичког пољопривредног инспектора	ЗЕМЉИШТЕ ПОД ЗГРАДОМ И ДРУГИМ ОБЈЕКТОМ
Претрковац	СЕЛО	672	1003/1	0.0015	њива	4	земљиште под зградом-објектом	Правно и фактичко стање се разликују- на терену није пољопривредно земљиште-прилог Записник комисије за израду програма или Републичког пољопривредног инспектора	ЗЕМЉИШТЕ ПОД ЗГРАДОМ И ДРУГИМ ОБЈЕКТОМ
Укупно	Претрковац			0.0284					
Ражањ	НОВОРАЖАЊСКА	1156	1770	0.0080	земљиште под зградом-објектом			Ни правно ни фактички није пољопривредно земљиште	Није пољопривредно земљиште
Ражањ	НОВОРАЖАЊСКА	1156	1770	0.0024	земљиште под зградом-објектом			Ни правно ни фактички није пољопривредно земљиште	Није пољопривредно земљиште
Ражањ	НОВОРАЖАЊСКА	1156	1770	0.0108	земљиште под зградом-објектом			Ни правно ни фактички није пољопривредно земљиште	Није пољопривредно земљиште
Ражањ	НОВОРАЖАЊСКА	1156	1770	0.0005	земљиште под зградом-објектом			Ни правно ни фактички није пољопривредно земљиште	Није пољопривредно земљиште
Ражањ	НОВОРАЖАЊСКА	1156	1770	0.0011	земљиште под зградом-објектом			Ни правно ни фактички није пољопривредно земљиште	Није пољопривредно земљиште
Ражањ	СТРАХИЊЕ СИМОНОВИЦА	1347	1710	0.0063	земљиште под зградом-објектом			Ни правно ни фактички није пољопривредно земљиште	Није пољопривредно земљиште
Ражањ	БУКОВИЦКА	1635	1623	0.0087	земљиште под зградом-објектом			Ни правно ни фактички није пољопривредно земљиште	Није пољопривредно земљиште

Службени лист општине Ражањ Број 14, 26.06.2023.г.

Ражањ	СТРАХИЊЕ СИМОновиЦА	1347	1710	0.0034	земљиште под зградом-објектом			Ни правно ни фактички није пољопривредно земљиште	Није пољопривредно земљиште
Ражањ	СТРАХИЊЕ СИМОновиЦА	1347	1710	0.0027	земљиште под зградом-објектом			Ни правно ни фактички није пољопривредно земљиште	Није пољопривредно земљиште
Ражањ	НОВОРАЖАЊСК А	1922	1758/12	0.0255	земљиште под зградом-објектом			Ни правно ни фактички није пољопривредно земљиште	Није пољопривредно земљиште
Ражањ	СТРАХИЊЕ СИМОновиЦА	1347	1710	0.0500	земљиште уз зграду - објекат			Ни правно ни фактички није пољопривредно земљиште	Није пољопривредно земљиште
Ражањ	БУКОВИЦКА	1635	1623	0.0000	воћњак	2		Ни правно ни фактички није пољопривредно земљиште	Није пољопривредно земљиште
Ражањ	СТРАХИЊЕ СИМОновиЦА	1347	1710	0.0000	воћњак	2		Ни правно ни фактички није пољопривредно земљиште	Није пољопривредно земљиште
Ражањ	НОВОРАЖАЊСК А	1922	1758/12	0.0006	воћњак	2		Ни правно ни фактички није пољопривредно земљиште	Није пољопривредно земљиште
Ражањ	НОВОРАЖАЊСК А	1922	1758/12	0.0259	њива	3		Ни правно ни фактички није пољопривредно земљиште	Није пољопривредно земљиште
Ражањ	НОВОРАЖАЊСК А	1156	1770	0.0000	њива	3		Ни правно ни фактички није пољопривредно земљиште	Није пољопривредно земљиште
Ражањ	ЦУБУРСКА	1772	2631/3	0.0753	пашњак	2	шума	Правно и фактичко стање се разликују- на терену није пољопривредно земљиште-прилог Записник комисије за израду програма или Републичког пољопривредног инспектора	ШУМА
Ражањ	КУСИ ПОТОК	1862	1581/1	1.5588	остало природно неплодно земљиште		шума	Правно и фактичко стање се разликују- на терену није пољопривредно земљиште-прилог Записник комисије за израду програма или Републичког пољопривредног инспектора	ШУМА

Службени лист општине Ражањ Број 14, 26.06.2023.г.

Ражањ	ШАБАЗОВИЦА	1883	1510	0.1502	ливада	3	шума	Правно и фактичко стање се разликују- на терену није пољопривредно земљиште-прилог Записник комисије за израду програма или Републичког пољопривредног инспектора	ШУМА
Ражањ	ВАРОШ	1347	1712	0.1040	воћњак	3	шума	Правно и фактичко стање се разликују- на терену није пољопривредно земљиште-прилог Записник комисије за израду програма или Републичког пољопривредног инспектора	ШУМА
Ражањ	ПЕРИЛОВАЦ	1789	424	0.7952	њива	3	шума	Правно и фактичко стање се разликују- на терену није пољопривредно земљиште-прилог Записник комисије за израду програма или Републичког пољопривредног инспектора	ШУМА
Ражањ	СМРДАН	1969	1353	0.2188	њива	5	шума	Правно и фактичко стање се разликују- на терену није пољопривредно земљиште-прилог Записник комисије за израду програма или Републичког пољопривредног инспектора	ШУМА
Ражањ	ЛОЈЗЕ	19	1271	0.0884	пашњак	4	шума	Правно и фактичко стање се разликују- на терену није пољопривредно земљиште-прилог Записник комисије за израду програма или Републичког пољопривредног инспектора	ШУМА
Ражањ	ШАБАЗОВИЦА	1883	2628/1	4.1529	њива	4	шума	Правно и фактичко стање се разликују- на терену није пољопривредно земљиште-прилог Записник комисије за израду програма или Републичког пољопривредног инспектора	ШУМА
Ражањ	ЛИПОВАЦКА	1706	2396	0.1747	њива	4	шума	Правно и фактичко стање се разликују- на терену није пољопривредно земљиште-прилог Записник комисије за израду програма или Републичког пољопривредног инспектора	ШУМА
Ражањ	ИВАНА ВУШОВИЦА	1963	2397/1	0.1136	њива	4	земљиште под зградом-објектом	Правно и фактичко стање се разликују- на терену није пољопривредно земљиште-прилог Записник комисије за израду програма или Републичког пољопривредног инспектора	ЗЕМЉИШТЕ ПОД ЗГРАДОМ И ДРУГИМ ОБЈЕКТОМ
Ражањ	НОВОРАЖАЊСКА	1922	1758/12	0.2188	њива	3	земљиште под зградом-објектом	Правно и фактичко стање се разликују- на терену није пољопривредно земљиште-прилог Записник комисије за израду програма или Републичког пољопривредног инспектора	ЗЕМЉИШТЕ ПОД ЗГРАДОМ И ДРУГИМ ОБЈЕКТОМ
Ражањ	НОВОРАЖАЊСКА	1156	1770	0.1818	њива	3	земљиште под зградом-објектом	Правно и фактичко стање се разликују- на терену није пољопривредно земљиште-прилог Записник комисије за израду програма или Републичког пољопривредног инспектора	ЗЕМЉИШТЕ ПОД ЗГРАДОМ И ДРУГИМ ОБЈЕКТОМ
Ражањ	НОВОРАЖАЊСКА	1922	1758/12	0.0051	воћњак	2	земљиште под зградом-објектом	Правно и фактичко стање се разликују- на терену није пољопривредно земљиште-прилог Записник комисије за израду програма или Републичког пољопривредног инспектора	ЗЕМЉИШТЕ ПОД ЗГРАДОМ И ДРУГИМ ОБЈЕКТОМ

Службени лист општине Ражањ Број 14, 26.06.2023.г.

Ражањ	МЕДАК	1862	1776	0.1780	пашњак	2	земљиште под зградом - објектом	Правно и фактичко стање се разликују- на терену није пољопривредно земљиште-прилог Записник комисије за израду програма или Републичког пољопривредног инспектора	ЗЕМЉИШТЕ ПОД ЗГРАДОМ И ДРУГИМ ОБЈЕКТОМ
Ражањ	НОВОРАЖАЊСКА	1920	1758/7	0.1059	воћњак	2	земљиште уз зграду - објекат	Правно и фактичко стање се разликују- на терену није пољопривредно земљиште-прилог Записник комисије за израду програма или Републичког пољопривредног инспектора	ЗЕМЉИШТЕ УЗ ЗГРАДУ И ДРУГИ ОБЈЕКАТ
Ражањ	БУКОВИЦКА	1635	1623	0.1795	воћњак	2	земљиште уз зграду - објекат	Правно и фактичко стање се разликују- на терену није пољопривредно земљиште-прилог Записник комисије за израду програма или Републичког пољопривредног инспектора	ЗЕМЉИШТЕ УЗ ЗГРАДУ И ДРУГИ ОБЈЕКАТ
Ражањ	ИВАНА ВУШОВИЦА	1254	2465/1	0.7514	њива	3	земљиште уз зграду - објекат	Правно и фактичко стање се разликују- на терену није пољопривредно земљиште-прилог Записник комисије за израду програма или Републичког пољопривредног инспектора	ЗЕМЉИШТЕ УЗ ЗГРАДУ И ДРУГИ ОБЈЕКАТ
Ражањ	НОВОРАЖАЊСКА	1887	1845/3	1.1615	њива	3	земљиште уз зграду - објекат	Правно и фактичко стање се разликују- на терену није пољопривредно земљиште-прилог Записник комисије за израду програма или Републичког пољопривредног инспектора	ЗЕМЉИШТЕ УЗ ЗГРАДУ И ДРУГИ ОБЈЕКАТ
Ражањ	СМРДАН	1607	1441/4	0.3312	њива	5	депонија смећа	Правно и фактичко стање се разликују- на терену није пољопривредно земљиште-прилог Записник комисије за израду програма или Републичког пољопривредног инспектора	ДЕПОНИЈА СМЕЋА
Ражањ	СМРДАН	1607	1441/5	0.0552	њива	5	депонија смећа	Правно и фактичко стање се разликују- на терену није пољопривредно земљиште-прилог Записник комисије за израду програма или Републичког пољопривредног инспектора	ДЕПОНИЈА СМЕЋА
Ражањ	СМРДАН	1908	1441/6	0.4635	њива	5	депонија смећа	Правно и фактичко стање се разликују- на терену није пољопривредно земљиште-прилог Записник комисије за израду програма или Републичког пољопривредног инспектора	ДЕПОНИЈА СМЕЋА
Ражањ	СМРДАН	1908	1441/7	0.0365	њива	5	депонија смећа	Правно и фактичко стање се разликују- на терену није пољопривредно земљиште-прилог Записник комисије за израду програма или Републичког пољопривредног инспектора	ДЕПОНИЈА СМЕЋА
Укупно	Ражањ			13.4061					
Рујиште	ЦЕРАК	142	5	0.0534	остало природно неплодно земљиште			Ни правно ни фактички није пољопривредно земљиште	Није пољопривредно земљиште

Службени лист општине Ражањ Број 14, 26.06.2023.г.

Рујиште	ЦЕРАК	142	3	0.9626	остало природно неплодно земљиште			Ни правно ни фактички није пољопривредно земљиште	Није пољопривредно земљиште
Рујиште	ДУБРАВА	23	18/1	27.5561	пашњак	6		Враћено селу на коришћење-Закон о враћању утрина и пашњака селу на коришћење-прилог Акт ЈЛС о враћању	46-30/92-14
Рујиште	ЗЕЛЕНОВЕ ЊИВЕ	903	2053/1	0.0511	остало природно неплодно земљиште		шума	Правно и фактичко стање се разликују- на терену није пољопривредно земљиште-прилог Записник комисије за израду програма или Републичког пољопривредног инспектора	ШУМА
Рујиште	ЗЕЛЕНОВЕ ЊИВЕ	903	2053/1	0.0511	остало природно неплодно земљиште		шума	Правно и фактичко стање се разликују- на терену није пољопривредно земљиште-прилог Записник комисије за израду програма или Републичког пољопривредног инспектора	ШУМА
Рујиште	СЕЛО	23	852	0.0373	остало природно неплодно земљиште		шума	Правно и фактичко стање се разликују- на терену није пољопривредно земљиште-прилог Записник комисије за израду програма или Републичког пољопривредног инспектора	ШУМА
Рујиште	СЕЛО	758	107	0.0301	виноград	3	шума	Правно и фактичко стање се разликују- на терену није пољопривредно земљиште-прилог Записник комисије за израду програма или Републичког пољопривредног инспектора	ШУМА
Рујиште	ЗЕЛЕНОВЕ ЊИВЕ	903	2053/1	0.0511	пашњак	3	шума	Правно и фактичко стање се разликују- на терену није пољопривредно земљиште-прилог Записник комисије за израду програма или Републичког пољопривредног инспектора	ШУМА
Рујиште	ЗЕЛЕНОВЕ ЊИВЕ	426	2079	0.0500	пашњак	5	шума	Правно и фактичко стање се разликују- на терену није пољопривредно земљиште-прилог Записник комисије за израду програма или Републичког пољопривредног инспектора	ШУМА
Рујиште	СЕЛО	757	106	0.0779	њива	5	шума	Правно и фактичко стање се разликују- на терену није пољопривредно земљиште-прилог Записник комисије за израду програма или Републичког пољопривредног инспектора	ШУМА
Рујиште	ДРЕНОВАЦКО БРДО	192	1672	0.1932	њива	5	шума	Правно и фактичко стање се разликују- на терену није пољопривредно земљиште-прилог Записник комисије за израду програма или Републичког пољопривредног инспектора	ШУМА
Рујиште	ЗЕЛЕНОВЕ ЊИВЕ	877	1741	0.1122	њива	6	шума	Правно и фактичко стање се разликују- на терену није пољопривредно земљиште-прилог Записник комисије за израду програма или Републичког пољопривредног инспектора	ШУМА

Службени лист општине Ражањ Број 14, 26.06.2023.г.

Рујиште	ЗЕЛЕНОВЕ ЊИВЕ	426	2079	0.2435	њива	6	шума	Правно и фактичко стање се разликују- на терену није пољопривредно земљиште-прилог Записник комисије за израду програма или Републичког пољопривредног инспектора	ШУМА
Рујиште	СЕЛО	23	273	0.0273	пашњак	4	земљиште под зградом-објектом	Правно и фактичко стање се разликују- на терену није пољопривредно земљиште-прилог Записник комисије за израду програма или Републичког пољопривредног инспектора	ЗЕМЉИШТЕ ПОД ЗГРАДОМ И ДРУГИМ ОБЈЕКТОМ
Рујиште	СЕЛО	23	60	0.0184	пашњак	5	земљиште под зградом-објектом	Правно и фактичко стање се разликују- на терену није пољопривредно земљиште-прилог Записник комисије за израду програма или Републичког пољопривредног инспектора	ЗЕМЉИШТЕ ПОД ЗГРАДОМ И ДРУГИМ ОБЈЕКТОМ
Рујиште	СЕЛО	23	330	0.0698	воћњак	2	земљиште под зградом-објектом	Правно и фактичко стање се разликују- на терену није пољопривредно земљиште-прилог Записник комисије за израду програма или Републичког пољопривредног инспектора	ЗЕМЉИШТЕ ПОД ЗГРАДОМ И ДРУГИМ ОБЈЕКТОМ
Рујиште	ШИРОКО ПОЉЕ	23	509	0.0102	пашњак	3	земљиште под зградом-објектом	Правно и фактичко стање се разликују- на терену није пољопривредно земљиште-прилог Записник комисије за израду програма или Републичког пољопривредног инспектора	ЗЕМЉИШТЕ ПОД ЗГРАДОМ И ДРУГИМ ОБЈЕКТОМ
Рујиште	ЦУКАР	1069	1899/7	0.0625	земљиште под зградом-објектом		земљиште под зградом-објектом	Правно и фактичко стање се разликују- на терену није пољопривредно земљиште-прилог Записник комисије за израду програма или Републичког пољопривредног инспектора	ЗЕМЉИШТЕ ПОД ЗГРАДОМ И ДРУГИМ ОБЈЕКТОМ
Укупно	Рујиште			29.6578					
Скорица	ЈАВОРАЦ	1045	147	0.0016	земљиште под зградом-објектом			Враћено селу на коришћење-Закон о враћању утрина и пашњака селу на коришћење-прилог Акт ЈЛС о враћању	46-33/92-15
Скорица	ЈАВОРАЦ	1045	147	0.0007	земљиште под зградом-објектом			Враћено селу на коришћење-Закон о враћању утрина и пашњака селу на коришћење-прилог Акт ЈЛС о враћању	46-33/92-15
Скорица	ПАЉЕВАЦ	1045	86	0.0031	земљиште под зградом-објектом			Враћено селу на коришћење-Закон о враћању утрина и пашњака селу на коришћење-прилог Акт ЈЛС о враћању	46-33/92-15
Скорица	СЕЛО	404	7103	0.0026	земљиште под зградом-објектом			Ни правно ни фактички није пољопривредно земљиште	Није пољопривредно земљиште

Службени лист општине Ражањ Број 14, 26.06.2023.г.

Скорица	РАЈКОВА БАРА	1045	5/2	0.0025	земљиште под зградом-објектом			Враћено селу на коришћење-Закон о враћању утрина и пашњака селу на коришћење-прилог Акт ЈЛС о враћању	46-33/92-15
Скорица	ГРУБАЦ	1045	1208/2	0.0186	воћњак	3		Враћено селу на коришћење-Закон о враћању утрина и пашњака селу на коришћење-прилог Акт ЈЛС о враћању	46-33/92-15
Скорица	ГРУБАЦ	1045	1208/6	0.0335	воћњак	3		Враћено селу на коришћење-Закон о враћању утрина и пашњака селу на коришћење-прилог Акт ЈЛС о враћању	46-33/92-15
Скорица	ГРАДИНЕ	1045	488	0.0377	пашњак	3		Враћено селу на коришћење-Закон о враћању утрина и пашњака селу на коришћење-прилог Акт ЈЛС о враћању	46-33/92-15
Скорица	ДРАКШАН	1045	7947	0.0108	пашњак	3		Враћено селу на коришћење-Закон о враћању утрина и пашњака селу на коришћење-прилог Акт ЈЛС о враћању	46-33/92-15
Скорица	ДРАКШАН	1045	8198	0.0122	пашњак	3		Враћено селу на коришћење-Закон о враћању утрина и пашњака селу на коришћење-прилог Акт ЈЛС о враћању	46-33/92-15
Скорица	ВЕЛИКА ПАДИНА	1045	6401	0.0547	пашњак	3		Враћено селу на коришћење-Закон о враћању утрина и пашњака селу на коришћење-прилог Акт ЈЛС о враћању	46-33/92-15
Скорица	ВЕЛИКА ПАДИНА	1045	6402	0.0808	пашњак	3		Враћено селу на коришћење-Закон о враћању утрина и пашњака селу на коришћење-прилог Акт ЈЛС о враћању	46-33/92-15
Скорица	ВЕЛИКА ПАДИНА	1045	6413	0.1699	пашњак	3		Враћено селу на коришћење-Закон о враћању утрина и пашњака селу на коришћење-прилог Акт ЈЛС о враћању	46-33/92-15
Скорица	ПАЉЕВАЦ	1045	97	0.1267	пашњак	4		Враћено селу на коришћење-Закон о враћању утрина и пашњака селу на коришћење-прилог Акт ЈЛС о враћању	46-33/92-15
Скорица	ПАЉЕВАЦ	1045	98	0.0652	пашњак	4		Враћено селу на коришћење-Закон о враћању утрина и пашњака селу на коришћење-прилог Акт ЈЛС о враћању	46-33/92-15

Службени лист општине Ражањ Број 14, 26.06.2023.г.

Скорица	ВЛАШКЕ ЊИВЕ	1045	6348	0.7378	пашњак	4		Враћено селу на коришћење-Закон о враћању утрина и пашњака селу на коришћење-прилог Акт ЈЛС о враћању	46-33/92-15
Скорица	ПАЉЕВАЦ	1045	6367	0.1427	пашњак	4		Враћено селу на коришћење-Закон о враћању утрина и пашњака селу на коришћење-прилог Акт ЈЛС о враћању	46-33/92-15
Скорица	ВЕЛИКА ПАДИНА	1045	6463/4	1.5110	пашњак	4		Враћено селу на коришћење-Закон о враћању утрина и пашњака селу на коришћење-прилог Акт ЈЛС о враћању	46-33/92-15
Скорица	ПАЉЕВАЦ	1045	65	0.0658	пашњак	4		Враћено селу на коришћење-Закон о враћању утрина и пашњака селу на коришћење-прилог Акт ЈЛС о враћању	46-33/92-15
Скорица	ВЛАШКА	1045	6900	0.5915	пашњак	4		Враћено селу на коришћење-Закон о враћању утрина и пашњака селу на коришћење-прилог Акт ЈЛС о враћању	46-33/92-15
Скорица	СЕЛО	1045	6913	0.0537	пашњак	4		Враћено селу на коришћење-Закон о враћању утрина и пашњака селу на коришћење-прилог Акт ЈЛС о враћању	46-33/92-15
Скорица	НЕРЕЗИНА	1045	1607/2	0.0383	њива	4		Враћено селу на коришћење-Закон о враћању утрина и пашњака селу на коришћење-прилог Акт ЈЛС о враћању	46-33/92-15
Скорица	ПАЉЕВАЦ	1045	6369	0.1161	њива	4		Враћено селу на коришћење-Закон о враћању утрина и пашњака селу на коришћење-прилог Акт ЈЛС о враћању	46-33/92-15
Скорица	ПАЉЕВАЦ	1045	86	0.4192	воћњак	4		Враћено селу на коришћење-Закон о враћању утрина и пашњака селу на коришћење-прилог Акт ЈЛС о враћању	46-33/92-15
Скорица	ВЕЛИКА ПАДИНА	1045	6385	0.1263	пашњак	4		Враћено селу на коришћење-Закон о враћању утрина и пашњака селу на коришћење-прилог Акт ЈЛС о враћању	46-33/92-15
Скорица	ВЕЛИКА ПАДИНА	1045	6391	0.2555	пашњак	4		Враћено селу на коришћење-Закон о враћању утрина и пашњака селу на коришћење-прилог Акт ЈЛС о враћању	46-33/92-15

Службени лист општине Ражањ Број 14, 26.06.2023.г.

Скорица	ВЕЛИКА ПАДИНА	1045	6395	0.0511	пашњак	4		Враћено селу на коришћење-Закон о враћању утрина и пашњака селу на коришћење-прилог Акт ЈЛС о враћању	46-33/92-15
Скорица	ВЕЛИКА ПАДИНА	1045	6451	0.2434	њива	5		Враћено селу на коришћење-Закон о враћању утрина и пашњака селу на коришћење-прилог Акт ЈЛС о враћању	46-33/92-15
Скорица	ПАЉЕВАЦ	1045	82	0.1317	пашњак	5		Враћено селу на коришћење-Закон о враћању утрина и пашњака селу на коришћење-прилог Акт ЈЛС о враћању	46-33/92-15
Скорица	ОСОЈЕ	1045	266	0.1358	пашњак	5		Враћено селу на коришћење-Закон о враћању утрина и пашњака селу на коришћење-прилог Акт ЈЛС о враћању	46-33/92-15
Скорица	ОСОЈЕ	1045	274/3	0.0220	пашњак	5		Враћено селу на коришћење-Закон о враћању утрина и пашњака селу на коришћење-прилог Акт ЈЛС о враћању	46-33/92-15
Скорица	НЕРЕЗИНА	1045	2355	0.4431	њива	5		Враћено селу на коришћење-Закон о враћању утрина и пашњака селу на коришћење-прилог Акт ЈЛС о враћању	46-33/92-15
Скорица	ГРАДИНЕ	1045	485	0.2278	пашњак	5		Враћено селу на коришћење-Закон о враћању утрина и пашњака селу на коришћење-прилог Акт ЈЛС о враћању	46-33/92-15
Скорица	РАЈКОВА БАРА	1045	5/5	0.1312	пашњак	5		Враћено селу на коришћење-Закон о враћању утрина и пашњака селу на коришћење-прилог Акт ЈЛС о враћању	46-33/92-15
Скорица	ГУШТАРАЦ	1045	3392	0.0585	пашњак	5		Враћено селу на коришћење-Закон о враћању утрина и пашњака селу на коришћење-прилог Акт ЈЛС о враћању	46-33/92-15
Скорица	ОСОЈЕ	1045	354/1	0.0404	пашњак	5		Враћено селу на коришћење-Закон о враћању утрина и пашњака селу на коришћење-прилог Акт ЈЛС о враћању	46-33/92-15
Скорица	ОСОЈЕ	1045	355/1	0.0832	пашњак	5		Враћено селу на коришћење-Закон о враћању утрина и пашњака селу на коришћење-прилог Акт ЈЛС о враћању	46-33/92-15

Службени лист општине Ражањ Број 14, 26.06.2023.г.

Скорица	ПАЉЕВАЦ	1045	37	0.6582	пашњак	5		Враћено селу на коришћење-Закон о враћању утрина и пашњака селу на коришћење-прилог Акт ЈЛС о враћању	46-33/92-15
Скорица	ОСОЈЕ	1045	370	0.0166	пашњак	5		Враћено селу на коришћење-Закон о враћању утрина и пашњака селу на коришћење-прилог Акт ЈЛС о враћању	46-33/92-15
Скорица	ГУШТАРАЦ	1045	3736	0.0327	пашњак	5		Враћено селу на коришћење-Закон о враћању утрина и пашњака селу на коришћење-прилог Акт ЈЛС о враћању	46-33/92-15
Скорица	ГУШТАРАЦ	1045	3744	0.0631	пашњак	5		Враћено селу на коришћење-Закон о враћању утрина и пашњака селу на коришћење-прилог Акт ЈЛС о враћању	46-33/92-15
Скорица	ПАЉЕВАЦ	1045	40	0.5921	пашњак	5		Враћено селу на коришћење-Закон о враћању утрина и пашњака селу на коришћење-прилог Акт ЈЛС о враћању	46-33/92-15
Скорица	ОСОЈЕ	1045	417	0.6447	пашњак	5		Враћено селу на коришћење-Закон о враћању утрина и пашњака селу на коришћење-прилог Акт ЈЛС о враћању	46-33/92-15
Скорица	ГРУБАЦ	1045	4479	0.0257	пашњак	5		Враћено селу на коришћење-Закон о враћању утрина и пашњака селу на коришћење-прилог Акт ЈЛС о враћању	46-33/92-15
Скорица	ГРУБАЦ	1045	4488	0.0216	пашњак	5		Враћено селу на коришћење-Закон о враћању утрина и пашњака селу на коришћење-прилог Акт ЈЛС о враћању	46-33/92-15
Скорица	ГРАДИНЕ	1045	5519	0.1030	пашњак	5		Враћено селу на коришћење-Закон о враћању утрина и пашњака селу на коришћење-прилог Акт ЈЛС о враћању	46-33/92-15
Скорица	ОСОЈЕ	1045	5665	0.2188	пашњак	5		Враћено селу на коришћење-Закон о враћању утрина и пашњака селу на коришћење-прилог Акт ЈЛС о враћању	46-33/92-15
Скорица	ВЛАШКА	1045	6726	0.2237	пашњак	5		Враћено селу на коришћење-Закон о враћању утрина и пашњака селу на коришћење-прилог Акт ЈЛС о враћању	46-33/92-15

Службени лист општине Ражањ Број 14, 26.06.2023.г.

Скорица	ВЛАШКЕ ЊИВЕ	1045	6351	0.3945	пашњак	5		Враћено селу на коришћење-Закон о враћању утрина и пашњака селу на коришћење-прилог Акт ЈЛС о враћању	46-33/92-15
Скорица	ВЛАШКЕ ЊИВЕ	1045	6363	0.1586	пашњак	5		Враћено селу на коришћење-Закон о враћању утрина и пашњака селу на коришћење-прилог Акт ЈЛС о враћању	46-33/92-15
Скорица	ВЛАШКЕ ЊИВЕ	1045	6364/1	0.1732	пашњак	5		Враћено селу на коришћење-Закон о враћању утрина и пашњака селу на коришћење-прилог Акт ЈЛС о враћању	46-33/92-15
Скорица	ВЛАШКЕ ЊИВЕ	1045	6366	0.2042	пашњак	5		Враћено селу на коришћење-Закон о враћању утрина и пашњака селу на коришћење-прилог Акт ЈЛС о враћању	46-33/92-15
Скорица	НЕРЕЗИНА	1045	2492	0.0670	ливада	5		Враћено селу на коришћење-Закон о враћању утрина и пашњака селу на коришћење-прилог Акт ЈЛС о враћању	46-33/92-15
Скорица	НЕРЕЗИНА	1045	2510	0.0580	ливада	5		Враћено селу на коришћење-Закон о враћању утрина и пашњака селу на коришћење-прилог Акт ЈЛС о враћању	46-33/92-15
Скорица	НЕРЕЗИНА	1045	2384	0.0611	ливада	5		Враћено селу на коришћење-Закон о враћању утрина и пашњака селу на коришћење-прилог Акт ЈЛС о враћању	46-33/92-15
Скорица	ОСОЈЕ	1045	5691	2.1715	пашњак	5		Враћено селу на коришћење-Закон о враћању утрина и пашњака селу на коришћење-прилог Акт ЈЛС о враћању	46-33/92-15
Скорица	ОСОЈЕ	1045	5709	0.3601	пашњак	5		Враћено селу на коришћење-Закон о враћању утрина и пашњака селу на коришћење-прилог Акт ЈЛС о враћању	46-33/92-15
Скорица	ОСОЈЕ	1045	5754	0.0840	пашњак	5		Враћено селу на коришћење-Закон о враћању утрина и пашњака селу на коришћење-прилог Акт ЈЛС о враћању	46-33/92-15
Скорица	ОСОЈЕ	1045	5792	0.0433	пашњак	5		Враћено селу на коришћење-Закон о враћању утрина и пашњака селу на коришћење-прилог Акт ЈЛС о враћању	46-33/92-15

Службени лист општине Ражањ Број 14, 26.06.2023.г.

Скорица	ВЛАШКЕ ЊИВЕ	1045	6332	0.1364	пашњак	5		Враћено селу на коришћење-Закон о враћању утрина и пашњака селу на коришћење-прилог Акт ЈЛС о враћању	46-33/92-15
Скорица	ОСОЈЕ	1045	5678	0.3155	пашњак	6		Враћено селу на коришћење-Закон о враћању утрина и пашњака селу на коришћење-прилог Акт ЈЛС о враћању	46-33/92-15
Скорица	ОСОЈЕ	1045	5685	0.3055	пашњак	6		Враћено селу на коришћење-Закон о враћању утрина и пашњака селу на коришћење-прилог Акт ЈЛС о враћању	46-33/92-15
Скорица	ОСОЈЕ	1045	246	0.7584	пашњак	6		Враћено селу на коришћење-Закон о враћању утрина и пашњака селу на коришћење-прилог Акт ЈЛС о враћању	46-33/92-15
Скорица	ПАЉЕВАЦ	1045	106	0.1686	пашњак	6		Враћено селу на коришћење-Закон о враћању утрина и пашњака селу на коришћење-прилог Акт ЈЛС о враћању	46-33/92-15
Скорица	ПАЉЕВАЦ	1045	107	0.2214	пашњак	6		Враћено селу на коришћење-Закон о враћању утрина и пашњака селу на коришћење-прилог Акт ЈЛС о враћању	46-33/92-15
Скорица	ПАЉЕВАЦ	1045	108	0.3360	пашњак	6		Враћено селу на коришћење-Закон о враћању утрина и пашњака селу на коришћење-прилог Акт ЈЛС о враћању	46-33/92-15
Скорица	ПАЉЕВАЦ	1045	109	0.5216	пашњак	6		Враћено селу на коришћење-Закон о враћању утрина и пашњака селу на коришћење-прилог Акт ЈЛС о враћању	46-33/92-15
Скорица	ПАЉЕВАЦ	1045	110	1.0765	пашњак	6		Враћено селу на коришћење-Закон о враћању утрина и пашњака селу на коришћење-прилог Акт ЈЛС о враћању	46-33/92-15
Скорица	РАЈКОВА БАРА	1045	5/2	0.0926	њива	6		Враћено селу на коришћење-Закон о враћању утрина и пашњака селу на коришћење-прилог Акт ЈЛС о враћању	46-33/92-15
Скорица	ГРУБАЦ	1045	3266	0.1102	пашњак	6		Враћено селу на коришћење-Закон о враћању утрина и пашњака селу на коришћење-прилог Акт ЈЛС о враћању	46-33/92-15

Службени лист општине Ражањ Број 14, 26.06.2023.г.

Скорица	ГРУБАЦ	1045	1208/16	0.0432	пашњак	6		Враћено селу на коришћење-Закон о враћању утрина и пашњака селу на коришћење-прилог Акт ЈЛС о враћању	46-33/92-15
Скорица	ГРУБАЦ	1045	1208/17	0.0445	пашњак	6		Враћено селу на коришћење-Закон о враћању утрина и пашњака селу на коришћење-прилог Акт ЈЛС о враћању	46-33/92-15
Скорица	ЈАВОРАЦ	1045	146	0.6755	пашњак	6		Враћено селу на коришћење-Закон о враћању утрина и пашњака селу на коришћење-прилог Акт ЈЛС о враћању	46-33/92-15
Скорица	ЈАВОРАЦ	1045	147	0.5015	пашњак	6		Враћено селу на коришћење-Закон о враћању утрина и пашњака селу на коришћење-прилог Акт ЈЛС о враћању	46-33/92-15
Скорица	ЛОЗНАШ	1045	190	0.2276	пашњак	6		Враћено селу на коришћење-Закон о враћању утрина и пашњака селу на коришћење-прилог Акт ЈЛС о враћању	46-33/92-15
Скорица	ОСОЈЕ	1045	229/1	0.6656	пашњак	6		Враћено селу на коришћење-Закон о враћању утрина и пашњака селу на коришћење-прилог Акт ЈЛС о враћању	46-33/92-15
Скорица	ОСОЈЕ	1045	230	0.2072	пашњак	6		Враћено селу на коришћење-Закон о враћању утрина и пашњака селу на коришћење-прилог Акт ЈЛС о враћању	46-33/92-15
Скорица	ВУЦКОВА ПАДИНА	1045	777	1.8006	њива	7		Враћено селу на коришћење-Закон о враћању утрина и пашњака селу на коришћење-прилог Акт ЈЛС о враћању	46-33/92-15
Скорица	ОСОЈЕ	1045	5675/1	1.0845	њива	7		Враћено селу на коришћење-Закон о враћању утрина и пашњака селу на коришћење-прилог Акт ЈЛС о враћању	46-33/92-15
Скорица	ГРАДИНЕ	110	484	0.1152	пашњак	3	шума	Правно и фактичко стање се разликују- на терену није пољопривредно земљиште-прилог Записник комисије за израду програма или Републичког пољопривредног инспектора	ШУМА
Скорица	ПАЉЕВАЦ	1430	138/57	0.6177	пашњак	5	шума	Правно и фактичко стање се разликују- на терену није пољопривредно земљиште-прилог Записник комисије за израду програма или Републичког пољопривредног инспектора	ШУМА

Службени лист општине Ражањ Број 14, 26.06.2023.г.

Скорица	ГРУБАЦ	1146	1208/1	1.3601	пашњак	5	шума	Правно и фактичко стање се разликују- на терену није пољопривредно земљиште-прилог Записник комисије за израду програма или Републичког пољопривредног инспектора	ШУМА
Скорица	ПАРЛОГ	111	5120	0.0576	њива	6	шума	Правно и фактичко стање се разликују- на терену није пољопривредно земљиште-прилог Записник комисије за израду програма или Републичког пољопривредног инспектора	ШУМА
Скорица	ЈАСЕНОВА ГЛАВА	1425	4/42	0.0099	воћњак	3	шума	Правно и фактичко стање се разликују- на терену није пољопривредно земљиште-прилог Записник комисије за израду програма или Републичког пољопривредног инспектора	ШУМА
Скорица	ПАЉЕВАЦ	1431	138/69	0.0123	воћњак	4	шума	Правно и фактичко стање се разликују- на терену није пољопривредно земљиште-прилог Записник комисије за израду програма или Републичког пољопривредног инспектора	ШУМА
Скорица	ВЕЛИКА ПАДИНА	1428	6452/2	0.1096	воћњак	3	шума	Правно и фактичко стање се разликују- на терену није пољопривредно земљиште-прилог Записник комисије за израду програма или Републичког пољопривредног инспектора	ШУМА
Скорица	ПАЉЕВАЦ	1429	138/46	0.0123	њива	6	шума	Правно и фактичко стање се разликују- на терену није пољопривредно земљиште-прилог Записник комисије за израду програма или Републичког пољопривредног инспектора	ШУМА
Скорица	ГРУБАЦ	1146	1208/1	0.9273	њива	7	шума	Правно и фактичко стање се разликују- на терену није пољопривредно земљиште-прилог Записник комисије за израду програма или Републичког пољопривредног инспектора	ШУМА
Скорица	ЦЕСТОБРОДИЦА	417	8622	0.0000	пашњак	6	земљиште под зградом-објектом	Правно и фактичко стање се разликују- на терену није пољопривредно земљиште-прилог Записник комисије за израду програма или Републичког пољопривредног инспектора	ЗЕМЉИШТЕ ПОД ЗГРАДОМ И ДРУГИМ ОБЈЕКТОМ
Скорица	ЦЕСТОБРОДИЦА	417	8622	0.0500	земљиште уз зграду - објекат		земљиште под зградом-објектом	Правно и фактичко стање се разликују- на терену није пољопривредно земљиште-прилог Записник комисије за израду програма или Републичког пољопривредног инспектора	ЗЕМЉИШТЕ ПОД ЗГРАДОМ И ДРУГИМ ОБЈЕКТОМ
Скорица	ЦЕСТОБРОДИЦА	417	8622	0.0091	земљиште под зградом-објектом		земљиште под зградом-објектом	Правно и фактичко стање се разликују- на терену није пољопривредно земљиште-прилог Записник комисије за израду програма или Републичког пољопривредног инспектора	ЗЕМЉИШТЕ ПОД ЗГРАДОМ И ДРУГИМ ОБЈЕКТОМ
Скорица	СЕЛО	404	7103	0.0418	воћњак	3	земљиште уз зграду - објекат	Правно и фактичко стање се разликују- на терену није пољопривредно земљиште-прилог Записник комисије за израду програма или Републичког пољопривредног инспектора	ЗЕМЉИШТЕ УЗ ЗГРАДУ И ДРУГИ ОБЈЕКАТ

Службени лист општине Ражањ Број 14, 26.06.2023.г.

Скорица	ЦЕСТОБРОДИЦА	417	8622	0.0293	пашњак	6	земљиште уз зграду - објекат	Правно и фактичко стање се разликују- на терену није пољопривредно земљиште-прилог Записник комисије за израду програма или Републичког пољопривредног инспектора	ЗЕМЉИШТЕ УЗ ЗГРАДУ И ДРУГИ ОБЈЕКАТ
Укупно	Скорица			25.2675					
Смиловац	УТРИНА	416	82	0.0018	земљиште под зградом-објектом			Ни правно ни фактички није пољопривредно земљиште	Није пољопривредно земљиште
Смиловац	УТРИНА	416	82	0.0017	земљиште под зградом-објектом			Ни правно ни фактички није пољопривредно земљиште	Није пољопривредно земљиште
Смиловац	УТРИНА	416	92/1	0.0020	земљиште под зградом-објектом			Ни правно ни фактички није пољопривредно земљиште	Није пољопривредно земљиште
Смиловац	СЕЛО	1090	237	0.1319	пашњак	4		Враћено селу на коришћење-Закон о враћању утрина и пашњака селу на коришћење-прилог Акт ЈЛС о враћању	46-20/92-15
Смиловац	УТРИНА	416	82	0.0000	воћњак	5		Ни правно ни фактички није пољопривредно земљиште	Није пољопривредно земљиште
Смиловац	СЕЛО	1090	187	0.0394	пашњак	6		Враћено селу на коришћење-Закон о враћању утрина и пашњака селу на коришћење-прилог Акт ЈЛС о враћању	46-20/92-15
Смиловац	НЕРЕЗИНА	1090	22	0.0756	пашњак	6		Враћено селу на коришћење-Закон о враћању утрина и пашњака селу на коришћење-прилог Акт ЈЛС о враћању	46-20/92-15
Смиловац	СЕЛО	1090	225	0.0400	пашњак	6		Враћено селу на коришћење-Закон о враћању утрина и пашњака селу на коришћење-прилог Акт ЈЛС о враћању	46-20/92-15
Смиловац	СЕЛО	1090	227	0.1018	пашњак	6		Враћено селу на коришћење-Закон о враћању утрина и пашњака селу на коришћење-прилог Акт ЈЛС о враћању	46-20/92-15

Службени лист општине Ражањ Број 14, 26.06.2023.г.

Смиловац	УТРИНА	1090	103	0.1988	пашњак	6		Враћено селу на коришћење-Закон о враћању утрина и пашњака селу на коришћење-прилог Акт ЈЛС о враћању	46-20/92-15
Смиловац	НЕРЕЗИНА	1090	67	0.4726	пашњак	6		Враћено селу на коришћење-Закон о враћању утрина и пашњака селу на коришћење-прилог Акт ЈЛС о враћању	46-20/92-15
Смиловац	НЕРЕЗИНА	1090	64/3	1.3167	пашњак	6		Враћено селу на коришћење-Закон о враћању утрина и пашњака селу на коришћење-прилог Акт ЈЛС о враћању	46-20/92-15
Смиловац	НЕРЕЗИНА	1138	65/2	0.0986	пашњак	6		Враћено селу на коришћење-Закон о враћању утрина и пашњака селу на коришћење-прилог Акт ЈЛС о враћању	46-20/92-15
Смиловац	УТРИНА	416	92/1	0.0000	пашњак	6		Ни правно ни фактички није пољопривредно земљиште	Није пољопривредно земљиште
Смиловац	НЕРЕЗИНА	1090	322/2	1.0144	пашњак	6		Враћено селу на коришћење-Закон о враћању утрина и пашњака селу на коришћење-прилог Акт ЈЛС о враћању	46-20/92-15
Смиловац	ГЛОЖДАК	1090	5295	1.3421	пашњак	6		Враћено селу на коришћење-Закон о враћању утрина и пашњака селу на коришћење-прилог Акт ЈЛС о враћању	46-20/92-15
Смиловац	НЕРЕЗИНА	1090	61/1	4.3308	пашњак	6		Враћено селу на коришћење-Закон о враћању утрина и пашњака селу на коришћење-прилог Акт ЈЛС о враћању	46-20/92-15
Смиловац	НЕРЕЗИНА	1090	61/3	0.4639	пашњак	6		Враћено селу на коришћење-Закон о враћању утрина и пашњака селу на коришћење-прилог Акт ЈЛС о враћању	46-20/92-15
Смиловац	НЕРЕЗИНА	1090	66	0.1645	њива	8		Враћено селу на коришћење-Закон о враћању утрина и пашњака селу на коришћење-прилог Акт ЈЛС о враћању	46-20/92-15
Смиловац	УТРИНА	1552	91/1	15.1922	пашњак	6	пашњак	Враћено селу на коришћење-Закон о враћању утрина и пашњака селу на коришћење-прилог Акт ЈЛС о враћању	46-20/92-15

Службени лист општине Ражањ Број 14, 26.06.2023.г.

Смиловац	УТРИНА	1552	91/1	0.0022	земљиште под зградом-објектом		пашњак	Враћено селу на коришћење-Закон о враћању утрини и пашњака селу на коришћење-прилог Акт ЈЛС о враћању	46-20/92-15
Смиловац	УТРИНА	1552	91/1	0.0020	земљиште под зградом-објектом		пашњак	Враћено селу на коришћење-Закон о враћању утрини и пашњака селу на коришћење-прилог Акт ЈЛС о враћању	46-20/92-15
Смиловац	НЕРЕЗИНА	1549	69	0.5390	остало природно неплодно земљиште		шума	Правно и фактичко стање се разликују- на терену није пољопривредно земљиште-прилог Записник комисије за израду програма или Републичког пољопривредног инспектора	ШУМА
Смиловац	НЕРЕЗИНА	1548	64/1	20.9213	остало природно неплодно земљиште		шума	Правно и фактичко стање се разликују- на терену није пољопривредно земљиште-прилог Записник комисије за израду програма или Републичког пољопривредног инспектора	ШУМА
Смиловац	УТРИНА	1550	78/1	11.1975	остало природно неплодно земљиште		шума	Правно и фактичко стање се разликују- на терену није пољопривредно земљиште-прилог Записник комисије за израду програма или Републичког пољопривредног инспектора	ШУМА
Смиловац	УТРИНА	1550	78/1	1.2580	остало природно неплодно земљиште		шума	Правно и фактичко стање се разликују- на терену није пољопривредно земљиште-прилог Записник комисије за израду програма или Републичког пољопривредног инспектора	ШУМА
Смиловац	УТРИНА	1550	78/1	1.1473	остало природно неплодно земљиште		шума	Правно и фактичко стање се разликују- на терену није пољопривредно земљиште-прилог Записник комисије за израду програма или Републичког пољопривредног инспектора	ШУМА
Смиловац	НЕРЕЗИНА	1548	64/1	0.0021	земљиште под зградом-објектом		шума	Правно и фактичко стање се разликују- на терену није пољопривредно земљиште-прилог Записник комисије за израду програма или Републичког пољопривредног инспектора	ШУМА
Смиловац	НЕРЕЗИНА	1548	64/1	0.0328	земљиште под зградом-објектом		шума	Правно и фактичко стање се разликују- на терену није пољопривредно земљиште-прилог Записник комисије за израду програма или Републичког пољопривредног инспектора	ШУМА
Смиловац	НЕРЕЗИНА	1548	64/1	0.0018	земљиште под зградом-објектом		шума	Правно и фактичко стање се разликују- на терену није пољопривредно земљиште-прилог Записник комисије за израду програма или Републичког пољопривредног инспектора	ШУМА
Смиловац	УТРИНА	1550	78/1	0.0013	земљиште под зградом-објектом		шума	Правно и фактичко стање се разликују- на терену није пољопривредно земљиште-прилог Записник комисије за израду програма или Републичког пољопривредног инспектора	ШУМА

Службени лист општине Ражањ Број 14, 26.06.2023.г.

Смиловац	УТРИНА	1550	78/1	0.0020	земљиште под зградом-објектом		шума	Правно и фактичко стање се разликују- на терену није пољопривредно земљиште-прилог Записник комисије за израду програма или Републичког пољопривредног инспектора	ШУМА
Смиловац	УТРИНА	1550	78/1	0.0040	земљиште под зградом-објектом		шума	Правно и фактичко стање се разликују- на терену није пољопривредно земљиште-прилог Записник комисије за израду програма или Републичког пољопривредног инспектора	ШУМА
Смиловац	УТРИНА	1550	78/1	0.0020	земљиште под зградом-објектом		шума	Правно и фактичко стање се разликују- на терену није пољопривредно земљиште-прилог Записник комисије за израду програма или Републичког пољопривредног инспектора	ШУМА
Смиловац	ГЛОЖДАК	1688	4840	0.1074	пашњак	5	шума	Правно и фактичко стање се разликују- на терену није пољопривредно земљиште-прилог Записник комисије за израду програма или Републичког пољопривредног инспектора	ШУМА
Смиловац	УТРИНА	416	79	0.0749	воћњак	5	шума	Правно и фактичко стање се разликују- на терену није пољопривредно земљиште-прилог Записник комисије за израду програма или Републичког пољопривредног инспектора	ШУМА
Смиловац	УТРИНА	1688	84	0.6761	воћњак	5	шума	Правно и фактичко стање се разликују- на терену није пољопривредно земљиште-прилог Записник комисије за израду програма или Републичког пољопривредног инспектора	ШУМА
Смиловац	УТРИНА	1551	87	20.6968	пашњак	6	шума	Правно и фактичко стање се разликују- на терену није пољопривредно земљиште-прилог Записник комисије за израду програма или Републичког пољопривредног инспектора	ШУМА
Смиловац	УТРИНА	1551	87	1.3035	пашњак	6	шума	Правно и фактичко стање се разликују- на терену није пољопривредно земљиште-прилог Записник комисије за израду програма или Републичког пољопривредног инспектора	ШУМА
Смиловац	УТРИНА	1551	87	0.4491	пашњак	6	шума	Правно и фактичко стање се разликују- на терену није пољопривредно земљиште-прилог Записник комисије за израду програма или Републичког пољопривредног инспектора	ШУМА
Смиловац	НЕРЕЗИНА	1548	64/1	196.8696	пашњак	6	шума	Правно и фактичко стање се разликују- на терену није пољопривредно земљиште-прилог Записник комисије за израду програма или Републичког пољопривредног инспектора	ШУМА
Смиловац	УТРИНА	1550	78/1	10.2120	пашњак	6	шума	Правно и фактичко стање се разликују- на терену није пољопривредно земљиште-прилог Записник комисије за израду програма или Републичког пољопривредног инспектора	ШУМА

Службени лист општине Ражањ Број 14, 26.06.2023.г.

Смиловац	УТРИНА	1550	78/1	9.3127	пашњак	6	шума	Правно и фактичко стање се разликују- на терену није пољопривредно земљиште-прилог Записник комисије за израду програма или Републичког пољопривредног инспектора	ШУМА
Смиловац	УТРИНА	1550	78/1	90.8932	пашњак	6	шума	Правно и фактичко стање се разликују- на терену није пољопривредно земљиште-прилог Записник комисије за израду програма или Републичког пољопривредног инспектора	ШУМА
Смиловац	РЕКА	1673	1511/2	0.2508	ливада	3	шума	Правно и фактичко стање се разликују- на терену није пољопривредно земљиште-прилог Записник комисије за израду програма или Републичког пољопривредног инспектора	ШУМА
Смиловац	ДРАГШАН	205	2263	0.0068	пашњак	3	шума	Правно и фактичко стање се разликују- на терену није пољопривредно земљиште-прилог Записник комисије за израду програма или Републичког пољопривредног инспектора	ШУМА
Смиловац	ДРАГШАН	205	2261/6	0.0066	воћњак	3	шума	Правно и фактичко стање се разликују- на терену није пољопривредно земљиште-прилог Записник комисије за израду програма или Републичког пољопривредног инспектора	ШУМА
Смиловац	ДРАГШАН	1613	2299/4	0.1780	њива	3	шума	Правно и фактичко стање се разликују- на терену није пољопривредно земљиште-прилог Записник комисије за израду програма или Републичког пољопривредног инспектора	ШУМА
Смиловац	УТРИНА	416	92/1	5.4308	пашњак	6	шума	Правно и фактичко стање се разликују- на терену није пољопривредно земљиште-прилог Записник комисије за израду програма или Републичког пољопривредног инспектора	ШУМА
Смиловац	РЕКА	416	3320	0.0738	њива	3	земљиште под зградом-објектом	Правно и фактичко стање се разликују- на терену није пољопривредно земљиште-прилог Записник комисије за израду програма или Републичког пољопривредног инспектора	ЗЕМЉИШТЕ ПОД ЗГРАДОМ И ДРУГИМ ОБЈЕКТОМ
Смиловац	ДРАГШАН	205	2260/3	0.0054	воћњак	3	земљиште под зградом-објектом	Правно и фактичко стање се разликују- на терену није пољопривредно земљиште-прилог Записник комисије за израду програма или Републичког пољопривредног инспектора	ЗЕМЉИШТЕ ПОД ЗГРАДОМ И ДРУГИМ ОБЈЕКТОМ
Смиловац	РЕКА	416	3323	0.1926	њива	3	земљиште под зградом-објектом	Правно и фактичко стање се разликују- на терену није пољопривредно земљиште-прилог Записник комисије за израду програма или Републичког пољопривредног инспектора	ЗЕМЉИШТЕ ПОД ЗГРАДОМ И ДРУГИМ ОБЈЕКТОМ
Смиловац	ГЛОЖДАК	177	4841	0.0821	њива	6	земљиште под зградом-објектом	Правно и фактичко стање се разликују- на терену није пољопривредно земљиште-прилог Записник комисије за израду програма или Републичког пољопривредног инспектора	ЗЕМЉИШТЕ ПОД ЗГРАДОМ И ДРУГИМ ОБЈЕКТОМ

Службени лист општине Ражањ Број 14, 26.06.2023.г.

Смиловац	УТРИНА	416	102	0.1154	воћњак	5	земљиште под зградом-објектом	Правно и фактичко стање се разликују- на терену није пољопривредно земљиште-прилог Записник комисије за израду програма или Републичког пољопривредног инспектора	ЗЕМЉИШТЕ ПОД ЗГРАДОМ И ДРУГИМ ОБЈЕКТОМ
Смиловац	ВЛАШКА	177	3375	0.0996	пашњак	5	земљиште под зградом-објектом	Правно и фактичко стање се разликују- на терену није пољопривредно земљиште-прилог Записник комисије за израду програма или Републичког пољопривредног инспектора	ЗЕМЉИШТЕ ПОД ЗГРАДОМ И ДРУГИМ ОБЈЕКТОМ
Смиловац	ВЛАШКА	177	3380	0.0134	пашњак	5	земљиште под зградом-објектом	Правно и фактичко стање се разликују- на терену није пољопривредно земљиште-прилог Записник комисије за израду програма или Републичког пољопривредног инспектора	ЗЕМЉИШТЕ ПОД ЗГРАДОМ И ДРУГИМ ОБЈЕКТОМ
Смиловац	СЕЛО	177	4640	0.1778	пашњак	5	земљиште под зградом-објектом	Правно и фактичко стање се разликују- на терену није пољопривредно земљиште-прилог Записник комисије за израду програма или Републичког пољопривредног инспектора	ЗЕМЉИШТЕ ПОД ЗГРАДОМ И ДРУГИМ ОБЈЕКТОМ
Смиловац	РЕКА	416	3321	0.0763	њива	3	земљиште уз зграду - објекат	Правно и фактичко стање се разликују- на терену није пољопривредно земљиште-прилог Записник комисије за израду програма или Републичког пољопривредног инспектора	ЗЕМЉИШТЕ УЗ ЗГРАДУ И ДРУГИ ОБЈЕКАТ
Смиловац	РЕКА	416	3322	0.2091	њива	3	земљиште уз зграду - објекат	Правно и фактичко стање се разликују- на терену није пољопривредно земљиште-прилог Записник комисије за израду програма или Републичког пољопривредног инспектора	ЗЕМЉИШТЕ УЗ ЗГРАДУ И ДРУГИ ОБЈЕКАТ
Укупно	Смиловац			397.6365					
Церово	ВЕЛИКА ВЕТРЕЊА	40	1174/1	8.6409	остало природно неплодно земљиште			Ни правно ни фактички није пољопривредно земљиште	Није пољопривредно земљиште
Церово	ЛУКА	40	1181	0.0289	остало природно неплодно земљиште			Ни правно ни фактички није пољопривредно земљиште	Није пољопривредно земљиште
Церово	ЛУКА	30	1218	0.2125	остало природно неплодно земљиште			Ни правно ни фактички није пољопривредно земљиште	Није пољопривредно земљиште
Церово	ЛУКА	30	1218	11.5491	земљиште под зградом-објектом			Ни правно ни фактички није пољопривредно земљиште	Није пољопривредно земљиште

Службени лист општине Ражањ Број 14, 26.06.2023.г.

Церово	КЉУЦ	40	1039	0.2336	остало природно неплодно земљиште			Ни правно ни фактички није пољопривредно земљиште	Није пољопривредно земљиште
Церово	ВЕЛИКА ВЕТРЕЊА	40	1174/1	21.5959	пашњак	6		Ни правно ни фактички није пољопривредно земљиште	Није пољопривредно земљиште
Церово	ВЕЛИКА ВЕТРЕЊА	40	1174/1	4.3205	шума	6		Ни правно ни фактички није пољопривредно земљиште	Није пољопривредно земљиште
Церово	МАЛА ВЕТРЕЊА	40	272/1	28.1445	остало природно неплодно земљиште		шума	Правно и фактичко стање се разликују- на терену није пољопривредно земљиште-прилог Записник комисије за израду програма или Републичког пољопривредног инспектора	ШУМА
Церово	ВЕЛИКА ВЕТРЕЊА	40	1174/1	14.3973	остало природно неплодно земљиште		шума	Правно и фактичко стање се разликују- на терену није пољопривредно земљиште-прилог Записник комисије за израду програма или Републичког пољопривредног инспектора	ШУМА
Церово	МАЛА ВЕТРЕЊА	40	272/1	16.9815	остало природно неплодно земљиште		шума	Ни правно ни фактички није пољопривредно земљиште	Није пољопривредно земљиште
Церово	МАЛА ВЕТРЕЊА	40	272/1	69.9686	пашњак	5	шума	Правно и фактичко стање се разликују- на терену није пољопривредно земљиште-прилог Записник комисије за израду програма или Републичког пољопривредног инспектора	ШУМА
Церово	МАЛА ВЕТРЕЊА	40	272/1	42.2170	пашњак	5	шума	Ни правно ни фактички није пољопривредно земљиште	Није пољопривредно земљиште
Церово	МАЛА ВЕТРЕЊА	221	272/19	0.0669	виноград	4	шума	Правно и фактичко стање се разликују- на терену није пољопривредно земљиште-прилог Записник комисије за израду програма или Републичког пољопривредног инспектора	ШУМА
Церово	МАЛА ВЕТРЕЊА	222	272/20	0.0445	виноград	4	шума	Правно и фактичко стање се разликују- на терену није пољопривредно земљиште-прилог Записник комисије за израду програма или Републичког пољопривредног инспектора	ШУМА
Церово	МАЛА ВЕТРЕЊА	222	272/21	0.0068	виноград	4	шума	Правно и фактичко стање се разликују- на терену није пољопривредно земљиште-прилог Записник комисије за израду програма или Републичког пољопривредног инспектора	ШУМА

Службени лист општине Ражањ Број 14, 26.06.2023.г.

Церово	МАЛА ВЕТРЕЊА	221	272/22	0.0281	виноград	4	шума	Правно и фактичко стање се разликују- на терену није пољопривредно земљиште-прилог Записник комисије за израду програма или Републичког пољопривредног инспектора	ШУМА
Церово	МАЛА ВЕТРЕЊА	212	272/3	0.0110	виноград	4	шума	Правно и фактичко стање се разликују- на терену није пољопривредно земљиште-прилог Записник комисије за израду програма или Републичког пољопривредног инспектора	ШУМА
Церово	МАЛА ВЕТРЕЊА	197	272/7	0.0373	виноград	4	шума	Правно и фактичко стање се разликују- на терену није пољопривредно земљиште-прилог Записник комисије за израду програма или Републичког пољопривредног инспектора	ШУМА
Церово	ЛУКА	204	1197/10	0.0149	воћњак	4	шума	Правно и фактичко стање се разликују- на терену није пољопривредно земљиште-прилог Записник комисије за израду програма или Републичког пољопривредног инспектора	ШУМА
Церово	ЛУКА	203	1197/3	0.0097	воћњак	4	шума	Правно и фактичко стање се разликују- на терену није пољопривредно земљиште-прилог Записник комисије за израду програма или Републичког пољопривредног инспектора	ШУМА
Церово	ЛУКА	209	1197/6	0.1190	воћњак	4	шума	Правно и фактичко стање се разликују- на терену није пољопривредно земљиште-прилог Записник комисије за израду програма или Републичког пољопривредног инспектора	ШУМА
Церово	МАЛА ВЕТРЕЊА	40	272/1	8.4909	шума	6	шума	Ни правно ни фактички није пољопривредно земљиште	Није пољопривредно земљиште
Церово	МАЛА ВЕТРЕЊА	234	250	0.2746	пашњак	6	шума	Правно и фактичко стање се разликују- на терену није пољопривредно земљиште-прилог Записник комисије за израду програма или Републичког пољопривредног инспектора	ШУМА
Церово	ВЕЛИКА ВЕТРЕЊА	195	1174/5	0.0186	њива	6	шума	Правно и фактичко стање се разликују- на терену није пољопривредно земљиште-прилог Записник комисије за израду програма или Републичког пољопривредног инспектора	ШУМА
Церово	ВЕЛИКА ВЕТРЕЊА	190	1160/5	0.0061	њива	6	шума	Правно и фактичко стање се разликују- на терену није пољопривредно земљиште-прилог Записник комисије за израду програма или Републичког пољопривредног инспектора	ШУМА
Церово	ВЕЛИКА ВЕТРЕЊА	191	1160/6	0.0061	њива	6	шума	Правно и фактичко стање се разликују- на терену није пољопривредно земљиште-прилог Записник комисије за израду програма или Републичког пољопривредног инспектора	ШУМА

Службени лист општине Ражањ Број 14, 26.06.2023.г.

Церово	ВЕЛИКА ВЕТРЕЊА	192	1160/7	0.0063	њива	6	шума	Правно и фактичко стање се разликују- на терену није пољопривредно земљиште-прилог Записник комисије за израду програма или Републичког пољопривредног инспектора	ШУМА
Церово	ВЕЛИКА ВЕТРЕЊА	200	1174/10	0.0088	њива	6	шума	Правно и фактичко стање се разликују- на терену није пољопривредно земљиште-прилог Записник комисије за израду програма или Републичког пољопривредног инспектора	ШУМА
Церово	ВЕЛИКА ВЕТРЕЊА	40	1174/1	7.1986	шума	6	шума	Правно и фактичко стање се разликују- на терену није пољопривредно земљиште-прилог Записник комисије за израду програма или Републичког пољопривредног инспектора	ШУМА
Церово	МАЛА ВЕТРЕЊА	40	272/1	14.0725	шума	6	шума	Правно и фактичко стање се разликују- на терену није пољопривредно земљиште-прилог Записник комисије за израду програма или Републичког пољопривредног инспектора	ШУМА
Церово	ВЕЛИКА ВЕТРЕЊА	40	1174/1	35.9823	пашњак	6	шума	Правно и фактичко стање се разликују- на терену није пољопривредно земљиште-прилог Записник комисије за израду програма или Републичког пољопривредног инспектора	ШУМА
Церово	ДЕВОЈАЧКО БРДО	21	28	0.0288	њива	7	шума	Правно и фактичко стање се разликују- на терену није пољопривредно земљиште-прилог Записник комисије за израду програма или Републичког пољопривредног инспектора	ШУМА
Церово	ВЕЛИКА ВЕТРЕЊА	193	1174/4	0.0199	њива	7	шума	Правно и фактичко стање се разликују- на терену није пољопривредно земљиште-прилог Записник комисије за израду програма или Републичког пољопривредног инспектора	ШУМА
Церово	ЛУКА	31	1222	2.2071	пашњак	4	земљиште под зградом-објектом	Правно и фактичко стање се разликују- на терену није пољопривредно земљиште-прилог Записник комисије за израду програма или Републичког пољопривредног инспектора	ЗЕМЉИШТЕ ПОД ЗГРАДОМ И ДРУГИМ ОБЈЕКТОМ
Укупно	Церово		286.9491						
Црни Као	ЛОЈЗЕ	233	1586	0.0025	земљиште под зградом-објектом			Ни правно ни фактички није пољопривредно земљиште	Није пољопривредно земљиште
Црни Као	ЛОЈЗЕ	233	1586	0.0000	њива	5		Ни правно ни фактички није пољопривредно земљиште	Није пољопривредно земљиште

Службени лист општине Ражањ Број 14, 26.06.2023.г.

Црни Као	ДУБРАВА	623	78	4.0236	остало природно неплодно земљиште		шума	Правно и фактичко стање се разликују- на терену није пољопривредно земљиште-прилог Записник комисије за израду програма или Републичког пољопривредног инспектора	ШУМА
Црни Као	ЛОЈЗЕ	305	1529	0.0295	виноград	3	шума	Правно и фактичко стање се разликују- на терену није пољопривредно земљиште-прилог Записник комисије за израду програма или Републичког пољопривредног инспектора	ШУМА
Црни Као	ДРЕНОВАЦКО ЛОЈЗЕ	344	3127	0.4238	њива	5	шума	Правно и фактичко стање се разликују- на терену није пољопривредно земљиште-прилог Записник комисије за израду програма или Републичког пољопривредног инспектора	ШУМА
Црни Као	РИБНИК	779	2425	0.0146	шума	4	шума	Ни правно ни фактички није пољопривредно земљиште	Није пољопривредно земљиште
Црни Као	УТРИНА	233	13/31	0.0759	њива	4	шума	Правно и фактичко стање се разликују- на терену није пољопривредно земљиште-прилог Записник комисије за израду програма или Републичког пољопривредног инспектора	ШУМА
Црни Као	УТРИНА	233	13/32	0.0540	њива	4	шума	Правно и фактичко стање се разликују- на терену није пољопривредно земљиште-прилог Записник комисије за израду програма или Републичког пољопривредног инспектора	ШУМА
Црни Као	УТРИНА	233	13/33	0.0955	њива	4	шума	Правно и фактичко стање се разликују- на терену није пољопривредно земљиште-прилог Записник комисије за израду програма или Републичког пољопривредног инспектора	ШУМА
Црни Као	ЉУТАК	581	199	0.0634	пашњак	4	шума	Правно и фактичко стање се разликују- на терену није пољопривредно земљиште-прилог Записник комисије за израду програма или Републичког пољопривредног инспектора	ШУМА
Црни Као	ЉУТАК	233	764/21	0.0065	воћњак	4	шума	Правно и фактичко стање се разликују- на терену није пољопривредно земљиште-прилог Записник комисије за израду програма или Републичког пољопривредног инспектора	ШУМА
Црни Као	МАЛО БРДО	19	3068	1.1991	ливада	5	шума	Правно и фактичко стање се разликују- на терену није пољопривредно земљиште-прилог Записник комисије за израду програма или Републичког пољопривредног инспектора	ШУМА
Црни Као	РИБНИК	779	2425	0.0286	њива	6	шума	Ни правно ни фактички није пољопривредно земљиште	Није пољопривредно земљиште

Службени лист општине Ражањ Број 14, 26.06.2023.г.

Црни Као	РИБНИК	581	501	0.5020	пашњак	6	шума	Правно и фактичко стање се разликују- на терену није пољопривредно земљиште-прилог Записник комисије за израду програма или Републичког пољопривредног инспектора	ШУМА
Црни Као	УТРИНА	581	13/12	13.1346	пашњак	6	шума	Правно и фактичко стање се разликују- на терену није пољопривредно земљиште-прилог Записник комисије за израду програма или Републичког пољопривредног инспектора	ШУМА
Црни Као	УТРИНА	581	13/12	6.8165	пашњак	6	шума	Правно и фактичко стање се разликују- на терену није пољопривредно земљиште-прилог Записник комисије за израду програма или Републичког пољопривредног инспектора	ШУМА
Црни Као	УТРИНА	581	13/12	0.0004	пашњак	6	шума	Правно и фактичко стање се разликују- на терену није пољопривредно земљиште-прилог Записник комисије за израду програма или Републичког пољопривредног инспектора	ШУМА
Црни Као	ЉУТАК	581	764/1	8.8706	пашњак	6	шума	Правно и фактичко стање се разликују- на терену није пољопривредно земљиште-прилог Записник комисије за израду програма или Републичког пољопривредног инспектора	ШУМА
Црни Као	УТРИНА	233	13/26	0.0231	њива	6	шума	Правно и фактичко стање се разликују- на терену није пољопривредно земљиште-прилог Записник комисије за израду програма или Републичког пољопривредног инспектора	ШУМА
Црни Као	УТРИНА	233	13/29	0.0149	њива	6	шума	Правно и фактичко стање се разликују- на терену није пољопривредно земљиште-прилог Записник комисије за израду програма или Републичког пољопривредног инспектора	ШУМА
Црни Као	УТРИНА	233	13/30	0.0294	њива	6	шума	Правно и фактичко стање се разликују- на терену није пољопривредно земљиште-прилог Записник комисије за израду програма или Републичког пољопривредног инспектора	ШУМА
Црни Као	ДУБРАВА	623	78	8.0961	пашњак	7	шума	Правно и фактичко стање се разликују- на терену није пољопривредно земљиште-прилог Записник комисије за израду програма или Републичког пољопривредног инспектора	ШУМА
Црни Као	ЉУТАК	581	411/1	3.1005	пашњак	7	шума	Правно и фактичко стање се разликују- на терену није пољопривредно земљиште-прилог Записник комисије за израду програма или Републичког пољопривредног инспектора	ШУМА
Црни Као	ЉУТАК	233	411/10	0.0166	пашњак	7	шума	Правно и фактичко стање се разликују- на терену није пољопривредно земљиште-прилог Записник комисије за израду програма или Републичког пољопривредног инспектора	ШУМА

Службени лист општине Ражањ Број 14, 26.06.2023.г.

Црни Као	ЉУТАК	581	411/3	0.2166	пашњак	7	шума	Правно и фактичко стање се разликују- на терену није пољопривредно земљиште-прилог Записник комисије за израду програма или Републичког пољопривредног инспектора	ШУМА
Црни Као	ЉУТАК	581	411/4	0.2659	пашњак	7	шума	Правно и фактичко стање се разликују- на терену није пољопривредно земљиште-прилог Записник комисије за израду програма или Републичког пољопривредног инспектора	ШУМА
Црни Као	ЉУТАК	233	411/5	0.0808	пашњак	7	шума	Правно и фактичко стање се разликују- на терену није пољопривредно земљиште-прилог Записник комисије за израду програма или Републичког пољопривредног инспектора	ШУМА
Црни Као	ЉУТАК	233	411/7	0.0033	пашњак	7	шума	Правно и фактичко стање се разликују- на терену није пољопривредно земљиште-прилог Записник комисије за израду програма или Републичког пољопривредног инспектора	ШУМА
Црни Као	ЉУТАК	233	411/8	0.0016	пашњак	7	шума	Правно и фактичко стање се разликују- на терену није пољопривредно земљиште-прилог Записник комисије за израду програма или Републичког пољопривредног инспектора	ШУМА
Црни Као	ЉУТАК	233	411/9	0.0073	пашњак	7	шума	Правно и фактичко стање се разликују- на терену није пољопривредно земљиште-прилог Записник комисије за израду програма или Републичког пољопривредног инспектора	ШУМА
Црни Као	РИБНИК	581	500	0.1079	пашњак	7	шума	Правно и фактичко стање се разликују- на терену није пољопривредно земљиште-прилог Записник комисије за израду програма или Републичког пољопривредног инспектора	ШУМА
Црни Као	РИБНИК	581	500	0.2114	пашњак	7	шума	Правно и фактичко стање се разликују- на терену није пољопривредно земљиште-прилог Записник комисије за израду програма или Републичког пољопривредног инспектора	ШУМА
Црни Као	РИБНИК	88	504	0.0577	пашњак	7	шума	Правно и фактичко стање се разликују- на терену није пољопривредно земљиште-прилог Записник комисије за израду програма или Републичког пољопривредног инспектора	ШУМА
Црни Као	СЕЛО	488	1790	0.0030	врт	3	земљиште под зградом-објектом	Правно и фактичко стање се разликују- на терену није пољопривредно земљиште-прилог Записник комисије за израду програма или Републичког пољопривредног инспектора	ЗЕМЉИШТЕ ПОД ЗГРАДОМ И ДРУГИМ ОБЈЕКТОМ
Црни Као	ЛОЈЗЕ	483	1482/1	0.0561	њива	5	земљиште под зградом-објектом	Правно и фактичко стање се разликују- на терену није пољопривредно земљиште-прилог Записник комисије за израду програма или Републичког пољопривредног инспектора	ЗЕМЉИШТЕ ПОД ЗГРАДОМ И ДРУГИМ ОБЈЕКТОМ

Службени лист општине Ражањ Број 14, 26.06.2023.г.

Црни Као	СЕЛИШТЕ	948	1411	0.3566	њива	5	гробље	Правно и фактичко стање се разликују- на терену није пољопривредно земљиште-прилог Записник комисије за израду програма или Републичког пољопривредног инспектора	ГРОБЉЕ
Укупно	Црни Као			47.9899					
Чубура	КУСЈИ ПОТОК	39	170	0.2701	остало природно неплодно земљиште			Ни правно ни фактички није пољопривредно земљиште	Није пољопривредно земљиште
Чубура	МАЛИ ВРХ	76	86	0.3244	пашњак	3		Враћено селу на коришћење-Закон о враћању утрина и пашњака селу на коришћење-прилог Акт ЈЛС о враћању	46-1/97-14
Чубура	ЛИПОВАЦКИ ПОТОК	76	549	0.2933	пашњак	4		Враћено селу на коришћење-Закон о враћању утрина и пашњака селу на коришћење-прилог Акт ЈЛС о враћању	46-1/97-14
Чубура	ЦУЦУЊА	76	131	2.3033	пашњак	4		Враћено селу на коришћење-Закон о враћању утрина и пашњака селу на коришћење-прилог Акт ЈЛС о враћању	46-1/97-14
Чубура	ЛОЈЗЕ	76	383	1.8302	пашњак	5		Враћено селу на коришћење-Закон о враћању утрина и пашњака селу на коришћење-прилог Акт ЈЛС о враћању	46-1/97-14
Чубура	ЛОЈЗЕ	76	533	3.1380	пашњак	5		Враћено селу на коришћење-Закон о враћању утрина и пашњака селу на коришћење-прилог Акт ЈЛС о враћању	46-1/97-14
Чубура	СЕЦА	76	120	0.4394	пашњак	5		Враћено селу на коришћење-Закон о враћању утрина и пашњака селу на коришћење-прилог Акт ЈЛС о враћању	46-1/97-14
Чубура	СЕЦА	76	122/2	0.1103	пашњак	5		Враћено селу на коришћење-Закон о враћању утрина и пашњака селу на коришћење-прилог Акт ЈЛС о враћању	46-1/97-14
Чубура	ВАРНИЦКЕ ЊИВЕ	76	59	0.0593	пашњак	6		Враћено селу на коришћење-Закон о враћању утрина и пашњака селу на коришћење-прилог Акт ЈЛС о враћању	46-1/97-14

Службени лист општине Ражањ Број 14, 26.06.2023.г.

Чубура	ВАРНИЦКЕ ЊИВЕ	76	61	1.0483	пашњак	6		Враћено селу на коришћење-Закон о враћању утрина и пашњака селу на коришћење-прилог Акт ЈЛС о враћању	46-1/97-14
Чубура	МАЛИ ВРХ	76	82	0.0645	пашњак	6		Враћено селу на коришћење-Закон о враћању утрина и пашњака селу на коришћење-прилог Акт ЈЛС о враћању	46-1/97-14
Чубура	ВАРНИЦА	280	1/1	0.8644	пашњак	6		Остало	Парцела се налази у обухвату измене и допуне просторног плана општине Ражањ ("Сл.лист Општине
Чубура	ВАРНИЦА	280	1/2	0.1697	пашњак	6		Остало	Парцела се налази у обухвату измене и допуне просторног плана општине Ражањ ("Сл.лист Општине
Чубура	ВАРНИЦА	280	1/3	0.1074	пашњак	6		Остало	Парцела се налази у обухвату измене и допуне просторног плана општине Ражањ ("Сл.лист Општине
Чубура	ВАРНИЦА	280	1/4	0.0200	пашњак	6		Остало	Парцела се налази у обухвату измене и допуне просторног плана општине Ражањ ("Сл.лист Општине
Чубура	СЕЦА	76	112	0.2290	пашњак	6		Враћено селу на коришћење-Закон о враћању утрина и пашњака селу на коришћење-прилог Акт ЈЛС о враћању	46-1/97-14
Укупно	Чубура			11.2716					
Шетка	7 ЈУЛИ	321	1378/4	0.0500	земљиште уз зграду - објекат			Ни правно ни фактички није пољопривредно земљиште	Није пољопривредно земљиште
Шетка	СРЕДЊАК	935	1645/1	0.0499	земљиште под зградом-објектом			Ни правно ни фактички није пољопривредно земљиште	Није пољопривредно земљиште
Шетка	СРЕДЊАК	935	1645/1	0.0443	земљиште под зградом-објектом			Ни правно ни фактички није пољопривредно земљиште	Није пољопривредно земљиште

Службени лист општине Ражањ Број 14, 26.06.2023.г.

Шетка	СРЕДЊАК	935	1645/1	0.0455	земљиште под зградом-објектом			Ни правно ни фактички није пољопривредно земљиште	Није пољопривредно земљиште
Шетка	7 ЈУЛИ	321	1378/4	0.0030	земљиште под зградом-објектом			Ни правно ни фактички није пољопривредно земљиште	Није пољопривредно земљиште
Шетка	7 ЈУЛИ	321	1378/4	0.0696	земљиште под зградом-објектом			Ни правно ни фактички није пољопривредно земљиште	Није пољопривредно земљиште
Шетка	СРЕДЊАК	935	1645/1	0.0251	земљиште под зградом-објектом			Ни правно ни фактички није пољопривредно земљиште	Није пољопривредно земљиште
Шетка	7 ЈУЛИ	321	1378/4	0.0000	воћњак	2		Ни правно ни фактички није пољопривредно земљиште	Није пољопривредно земљиште
Шетка	СРЕДЊАК	935	1645/1	0.0000	њива	3		Ни правно ни фактички није пољопривредно земљиште	Није пољопривредно земљиште
Шетка	РАВНИШТЕ	933	493	0.0211	пашњак	1	шума	Правно и фактичко стање се разликују- на терену није пољопривредно земљиште-прилог Записник комисије за израду програма или Републичког пољопривредног инспектора	ШУМА
Шетка	РАВНИШТЕ	933	534	0.1671	пашњак	1	шума	Правно и фактичко стање се разликују- на терену није пољопривредно земљиште-прилог Записник комисије за израду програма или Републичког пољопривредног инспектора	ШУМА
Шетка	СЕЛО	933	525	0.2518	пашњак	3	шума	Правно и фактичко стање се разликују- на терену није пољопривредно земљиште-прилог Записник комисије за израду програма или Републичког пољопривредног инспектора	ШУМА
Шетка	ТОРИНА	378	890	0.1147	њива	3	шума	Правно и фактичко стање се разликују- на терену није пољопривредно земљиште-прилог Записник комисије за израду програма или Републичког пољопривредног инспектора	ШУМА
Шетка	ПРАСКОВАР	378	30/3	0.1082	њива	3	шума	Правно и фактичко стање се разликују- на терену није пољопривредно земљиште-прилог Записник комисије за израду програма или Републичког пољопривредног инспектора	ШУМА

Службени лист општине Ражањ Број 14, 26.06.2023.г.

Шетка	ЛОЈЗЕ	378	2617/1	0.0310	виноград	3	шума	Правно и фактичко стање се разликују- на терену није пољопривредно земљиште-прилог Записник комисије за израду програма или Републичког пољопривредног инспектора	ШУМА
Шетка	ЛОЈЗЕ	1010	2735/2	0.0241	њива	3	шума	Правно и фактичко стање се разликују- на терену није пољопривредно земљиште-прилог Записник комисије за израду програма или Републичког пољопривредног инспектора	ШУМА
Шетка	СЕЛО	933	586	0.7484	пашњак	3	шума	Правно и фактичко стање се разликују- на терену није пољопривредно земљиште-прилог Записник комисије за израду програма или Републичког пољопривредног инспектора	ШУМА
Шетка	ПРАСКОВАР	1012	67	0.0638	ливада	3	шума	Правно и фактичко стање се разликују- на терену није пољопривредно земљиште-прилог Записник комисије за израду програма или Републичког пољопривредног инспектора	ШУМА
Шетка	СРЕДЊАК	1010	1587	0.0667	воћњак	3	шума	Правно и фактичко стање се разликују- на терену није пољопривредно земљиште-прилог Записник комисије за израду програма или Републичког пољопривредног инспектора	ШУМА
Шетка	СРЕДЊАК	933	1645/3	0.6033	пашњак	2	шума	Правно и фактичко стање се разликују- на терену није пољопривредно земљиште-прилог Записник комисије за израду програма или Републичког пољопривредног инспектора	ШУМА
Шетка	ПРАСКОВАР	378	89/3	0.0077	њива	2	шума	Правно и фактичко стање се разликују- на терену није пољопривредно земљиште-прилог Записник комисије за израду програма или Републичког пољопривредног инспектора	ШУМА
Шетка	СРЕДЊАК	933	1887/2	0.3447	пашњак	2	шума	Правно и фактичко стање се разликују- на терену није пољопривредно земљиште-прилог Записник комисије за израду програма или Републичког пољопривредног инспектора	ШУМА
Шетка	ПРАСКОВАР	378	92	0.0153	њива	5	шума	Правно и фактичко стање се разликују- на терену није пољопривредно земљиште-прилог Записник комисије за израду програма или Републичког пољопривредног инспектора	ШУМА
Шетка	ПРАСКОВАР	378	92	0.0510	њива	4	шума	Правно и фактичко стање се разликују- на терену није пољопривредно земљиште-прилог Записник комисије за израду програма или Републичког пољопривредног инспектора	ШУМА
Шетка	ПРАСКОВАР	378	118/2	0.1961	њива	4	шума	Правно и фактичко стање се разликују- на терену није пољопривредно земљиште-прилог Записник комисије за израду програма или Републичког пољопривредног инспектора	ШУМА

Службени лист општине Ражањ Број 14, 26.06.2023.г.

Шетка	БРАЊАК	933	1284	0.3471	пашњак	4	шума	Правно и фактичко стање се разликују- на терену није пољопривредно земљиште-прилог Записник комисије за израду програма или Републичког пољопривредног инспектора	ШУМА
Шетка	СРЕДЊАК	933	1645/2	1.4703	пашњак	4	шума	Правно и фактичко стање се разликују- на терену није пољопривредно земљиште-прилог Записник комисије за израду програма или Републичког пољопривредног инспектора	ШУМА
Шетка	ЛОЈЗЕ	933	2910	0.0222	њива	4	шума	Правно и фактичко стање се разликују- на терену није пољопривредно земљиште-прилог Записник комисије за израду програма или Републичког пољопривредног инспектора	ШУМА
Шетка	МЕЦКА	321	2367	0.4829	њива	4	шума	Правно и фактичко стање се разликују- на терену није пољопривредно земљиште-прилог Записник комисије за израду програма или Републичког пољопривредног инспектора	ШУМА
Шетка	СРЕДЊАК	933	1645/5	0.2838	пашњак	4	шума	Правно и фактичко стање се разликују- на терену није пољопривредно земљиште-прилог Записник комисије за израду програма или Републичког пољопривредног инспектора	ШУМА
Шетка	СЕЛО	933	691/1	0.0625	пашњак	4	шума	Правно и фактичко стање се разликују- на терену није пољопривредно земљиште-прилог Записник комисије за израду програма или Републичког пољопривредног инспектора	ШУМА
Шетка	СЕЛО	933	704	0.7098	пашњак	4	шума	Правно и фактичко стање се разликују- на терену није пољопривредно земљиште-прилог Записник комисије за израду програма или Републичког пољопривредног инспектора	ШУМА
Шетка	СЕЛО	721	1378/3	0.0939	њива	4	земљиште под зградом-објектом	Правно и фактичко стање се разликују- на терену није пољопривредно земљиште-прилог Записник комисије за израду програма или Републичког пољопривредног инспектора	ЗЕМЉИШТЕ ПОД ЗГРАДОМ И ДРУГИМ ОБЈЕКТОМ
Шетка	СРЕДЊАК	135	1956/1	0.1235	пашњак	2	земљиште под зградом-објектом	Правно и фактичко стање се разликују- на терену није пољопривредно земљиште-прилог Записник комисије за израду програма или Републичког пољопривредног инспектора	ЗЕМЉИШТЕ ПОД ЗГРАДОМ И ДРУГИМ ОБЈЕКТОМ
Шетка	СРЕДЊАК	933	1645/3	0.3033	пашњак	2	земљиште под зградом-објектом	Правно и фактичко стање се разликују- на терену није пољопривредно земљиште-прилог Записник комисије за израду програма или Републичког пољопривредног инспектора	ЗЕМЉИШТЕ ПОД ЗГРАДОМ И ДРУГИМ ОБЈЕКТОМ
Шетка	СРЕДЊАК	321	1645/6	0.1063	њива	3	земљиште под зградом-објектом	Правно и фактичко стање се разликују- на терену није пољопривредно земљиште-прилог Записник комисије за израду програма или Републичког пољопривредног инспектора	ЗЕМЉИШТЕ ПОД ЗГРАДОМ И ДРУГИМ ОБЈЕКТОМ

Службени лист општине Ражањ Број 14, 26.06.2023.г.

Шетка	7 ЈУЛИ	321	1378/4	0.0575	воћњак	2	земљиште уз зграду - објекат	Правно и фактичко стање се разликују- на терену није пољопривредно земљиште-прилог Записник комисије за израду програма или Републичког пољопривредног инспектора	ЗЕМЉИШТЕ УЗ ЗГРАДУ И ДРУГИ ОБЈЕКАТ
Шетка	СРЕДЊАК	933	1957	0.0543	пашњак	2	остало вештачки створено неплодно земљиште	Правно и фактичко стање се разликују- на терену није пољопривредно земљиште-прилог Записник комисије за израду програма или Републичког пољопривредног инспектора	ОСТАЛО ВЕШТАЧКИ СТВОРЕНО НЕПЛОДНО ЗЕМЉИШТЕ
Укупно	Шетка			7.2198					
Укупно ЈЛС					1,402.6995				

На основу члана 35. став 7. и члана 46. став 1. и став 2. тачка 10. Закона о планирању и изградњи ("Сл. гласник РС", бр. 72/09, 81/09-исправка, 64/10-УС, 24/11, 121/12, 42/13-УС, 50/13-УС, 98/13-УС, 132/14, 145/14, 83/18, 31/19 и 37/19-др. Закон, 9/20 и 52/21), члана 9. став 5. Закона о стратешкој процени утицаја на животну средину („Службени гласник РС“, бр. 135/2004 и 88/2010) и члана 40. став 1. тачка 4. Статута општине Ражањ („Службени лист општине Ражањ“, број 1/19), а по претходно прибављеном мишљењу Комисије за планове Скупштине општине Ражањ од 13.06.2023. године, Скупштина општине Ражањ на седници одржаној дана 26. јуна 2023. године, доноси:

ОДЛУКУ

О ИЗРАДИ ПЛАНА ДЕТАЉНЕ РЕГУЛАЦИЈЕ ЗА ИЗГРАДЊУ ВЕТРОЕЛЕКТРАНЕ „РАЖАЊ 3“ НА ТЕРИТОРИЈИ ОПШТИНЕ РАЖАЊ

Члан 1.

Приступа се изради Плана детаљне регулације /у даљем тексту ПДР/ за изградњу Ветроелектране „Ражањ 3“ на територији општине Ражањ.

Члан 2.

Овом Одлуком утврђује се оквирна граница обухвата Плана детаљне регулације за изградњу Ветроелектране „Ражањ 3“ на територији општине Ражањ, у површини око 3743 ha . Оквирна граница обухвата делове катастарских општина Ражањ, Варош, Пардик, Шетка, Витошевац, Смиловац, Брачин, Претрковац, Скорица .

Оквирна граница је шематски приказана на графичком прилогу, који је саставни део ове Одлуке.

Коначна граница планског подручја ће се утврдити и дефинисати Нацртом Плана детаљне регулације.

Члан 3.

Услови и смернице од значаја за израду Плана детаљне регулације дати су планским документима вишег реда:

- **Просторни план Републике Србије од 2010. до 2020. године** („Службени гласник Републике Србије“, бр. 88/2010) који дефинише следеће:

„У наредном планском периоду потребно је стимулисати развој и коришћење обновљивих извора енергије (ОИЕ), чиме ће се знатно утицати на побољшање животног стандарда и заштиту и очување природне и животне средине.

Република Србија има природне погодности и добар потенцијал за производњу енергије из обновљивих извора, што би могло да допринесе смањењу увозне зависности земље и умањи

штетне ефекте стаклене баште. У обновљиве изворе енергије чији потенцијал постоји у Републици Србији спадају: енергија биомасе (укључујући биогаз и биогориво), енергија малих хидроелектрана, енергија сунца, енергија ветра и геотермална енергија.

Основни циљ је значајније повећање учешћа ОИЕ у енергетском билансу Републике Србије, уз поштовање принципа одрживог развоја.

Као неопходан предуслов изградње ветроелектрана треба предвидети њихово прикључење на преносну мрежу, одговарајућег капацитета. Како се по правилу изградња ових објеката и мрежа одвија на територијама локалних самоуправа, за њихову реализацију је потребно да се израде одговарајући урбанистички планови.

Техничко-економске анализе и процене еколошке прихватљивости, као и расположиви капацитети преносне и дистрибутивне мреже ће одредити приоритете у овој области са отвореним ризицима које имају инвеститори у развоју пројеката.“

- **Просторни план општине Ражањ** („Сл.лист општине Ражањ“ бр. 4/2012), Измена и допуна Просторног плана општине Ражањ („Сл.лист општине Ражањ“ бр. 1/2021) и Друге измене и допуне просторног плана општине Ражањ - парцијална измена („Сл.лист општине Ражањ“ бр. 12/23) који дефинише следеће:

Концептом Просторног плана су дефинисани расположиви електроенергетски потенцијали, циљеви и општа концепција будућег развоја, као и слабости постојећег електроенергетског система.

Приоритетима развоја се утврђује редослед мера које треба реализовати у планском периоду да би се обезбедило квалитетно и сигурно напајање предметног подручја електричном енергијом, а то су између осталог и интензивирање коришћења обновљивих извора енергије и то: ветра, сунца, термалних извора воде, топлотних пумпи, биомасе, експлоатација биогаза за производњу топлотне енергије, коришћење топлотне енергије изградњом система топлификације насељених места,

Енергија ветра

Према документацији ППРС (Тематске карте) територија општине Ражањ налази се у зони већих енергија ветра од просечних у Србији, са интензитетом (на 100 m висине) преко 225 kWh/m² у јануару и око 75÷150 kWh/m² у јулу.

Ветроелектране се могу градити ван: грађевинских подручја, заштићених природних и културних вредности и на пољопривредном земљишту.

За искоришћавање енергије ветра, поред неопходних климатских карактеристика (брзина, учесталост, смицање и правац ветра - за тачну оцену оправданости изградње ветроелектрана на потенцијалним локацијама, неопходно је спровести детаљна мерења параметара ветра, геомеханичка својства терена, сеизмолошки аспекти), један од важних фактора је и постојећа путна и железничка инфраструктура и приступачност терена на ком се планира изградња ветроелектрана.

Важни критеријуми за одабир локација ветроелектрана су, поред покривености територије средњенапонском и високонапонском електроенергетском мрежом, и

- утицај на животну средину и биодиверзитет - неугрожавање флоре и фауне, избегавање градње у границама постојећих и планираних заштићених природних добара и других еколошки значајних подручја и у њиховој непосредној близини, а све у складу са Законом о заштити природе, европским стандардима и искуствима у изградњи ветроелектрана а кроз израду Стратешке процене утицаја на животну средину и Студије о

процени утицаја на животну средину;

- довољна удаљеност ветрогенератора од насеља и стамбених објеката како би се избегло повећање интензитета буке и ефекта треперења сенки планиране ветроелектран у складу са важећом законском регулативом;

- довољна удаљеност од инфраструктурних објеката (електронских комуникационих мрежа и опрема, радарских система, аеродрома, линијских инфраструктурних објеката и др).

Просторним планом општине Ражањ, као и Другим изменама и допунама просторног плана општине Ражањ - парцијална измена, предвиђа се обавезна израда Плана детаљне регулације за изградњу ветроелектрана снаге 10MW и више уз прибављање свих потребних услова и сагласности надлежних институција.

- **Просторни план подручја инфраструктурног коридора аутопута Е-75, деоница Београд-Ниш** ("Службени гласник РС", број 69/03 и 121/14)

- **Просторни план подручје посебне намене система продуктовода кроз Републику Србију (Сомбор-Нови Сад-Панчево-Београд-Смедерево-Јагодина–Ниш)** ("Службени гласник РС", број 19/11) и

- **Регионални просторни план за подручје Нишавског, Топличког и Пиротског управног округа** („Службени гласник РС“,бр 1/13)

Члан 4.

Планирања, коришћења, уређења и заштита простора засниваће се на принципима одрживог просторног развоја, целокупног сагледавања подручја обухвата ПДР као целине, интегративног просторног планирања, заштите природних и створених вредности сагласно принципима одрживог развоја, као и усклађеног развоја са суседним подручјима и просторно – функционалне интегрисаности и повезивања са окружењем. Планирање нових електроенергетских капацитета мора бити у складу са поштовањем и очувањем радне и животне средине и коришћењем најбоље доступне технике и технологије.

Члан 5.

Циљ израде Плана детаљне регулације је разрада предметног подручја у нивелационо-регулационом смислу, анализа капацитета, могућности и ограничења, просторних и природних услова (метеоролошке погодности, морфологија терена, постојећа инфраструктурна опремљеност простора и др.), као и стварање планског основа за изградњу Ветроелектране са складиштењем енергије и припадајућом инфраструктуром.

Члан 6.

Концептуални оквир планирања, коришћења, уређења и заштите планског подручја засниваће се на савременим техничким захтевима (изградње и експлоатације) објеката за производњу електричне енергије из обновљивих извора - енергије ветра.

заштити непосредног окружења и посебно заштити животне средине сагласно принципима одрживог развоја.

Планом детаљне регулације ће се дефинисати основне намене површина (јавне и остале), правила грађења и уређења за изградњу Ветроелектране и објеката у функцији исте, као и услови за реализацију потребних саобраћајних и инфраструктурних коридора и други елементи за спровођење плана.

Члан 7.

Ефективни рок за израду Нацрта Плана детаљне регулације је 12 (дванаест) месеци од дана ступања на снагу Одлуке о изради предметног ПДР.

Члан 8.

Финансијска средства потребна за израду Плана детаљне регулације обезбедиће Наручилац/Инвеститор ПДР, привредно друштво WPP EAST WIND TWO DOO BEOGRAD-ZVEZDARA, Стјепана Љубише бр.4/4, 11050 Београд.

Члан 9.

Носилац израде Плана детаљне регулације је Одељење за друштвене делатности, општу управу, правне и заједничке послове, Одсек за планирање, урбанизам, изградњу и озакоњење, Општинске управе општине Ражањ, Трг Светог Саве бр. 33, Ражањ.

Члан 10.

Обрађивач Плана детаљне регулације је привредно друштво PROJEKTURA DOO BEOGRAD, Живојина Жујовића 24, 11000 Београд.

Члан 11.

Израда Плана детаљне регулације спроводиће се по поступку који подразумева рани јавни увид у трајању од 15 (петнаест) дана од дана објављивања у средствима јавног информисања и у електронском облику на интернет страници општине www.razanj.ls.gov.rs, ради упознавања јавности са општим циљевима и сврхом израде планског документа, као и јавни увид у трајању од 30 (тридесет) дана од дана објављивања у средствима јавног информисања, огласној табли и у електронском облику на интернет страници општине www.razanj.ls.gov.rs, када ће се објавити подаци о времену и месту излагања, о начину на који заинтересована правна и физичка лица могу доставити примедбе на предметни Нацрт плана детаљне регулације као и друге информације од значаја за јавни увид.

Одељење за друштвене делатности, општу управу, правне и заједничке послове, Одсек за планирање, урбанизам, изградњу и озакоњење, Општинске управе општине Ражањ

спроводи процедуру у поступцима припреме и праћења израде планских документа која обухвата: припрему, разматрање, доношење и објављивање одлуке о изради ПДР, стручну контролу, рани јавни увид и јавни увид у Нацрт ПДР, припрему, разматрање, доношење и објављивање планског документа.

Члан 12.

На основу Закона о стратешкој процени утицаја на животну средину („Сл. гласник РС“, бр. 135/04 и 88/10), Закона о процени утицаја на животну средину („Сл. гласник РС“, бр. 135/04 и 36/09) и Уредбе о утврђивању листе пројеката за које се може захтевати процена утицаја на животну средину ("Службени гласник РС", број 114/2008), саставни део ове Одлуке је Одлука о приступању изради Стратешке процене утицаја Плана детаљне регулације на животну средину, како би се у најранијој фази развоја пројекта Ветроелектране реализовао концепт превентивне заштите животне средине и омогућило да се пројекта у потпуности конципира у складу са принципима одрживог развоја, а која је донета по претходно прибављеном Мишљењу Канцеларије за локално - економски развој, послови за заштиту животне средине, Општинске управе општине Ражањ, број 501-37/23-02 од 08.06.2023.

Члан 13.

План детаљне регулације ће бити сачињене у 4 (четири) примерака у аналогном и 4 (четири) примерака у дигиталном облику, од чега ће по један примерак овереног ПДР у аналогном облику и по један примерак ПДР у дигиталном облику чувати у својој архиви Наручилац/Инвеститор, а преостали примерци ће се чувати у надлежним службама општине.

Члан 14.

Ова Одлука ступа на снагу осмог дана од дана објављивања у „Службени лист општине Ражањ“.

СКУПШТИНА ОПШТИНЕ РАЖАЊ

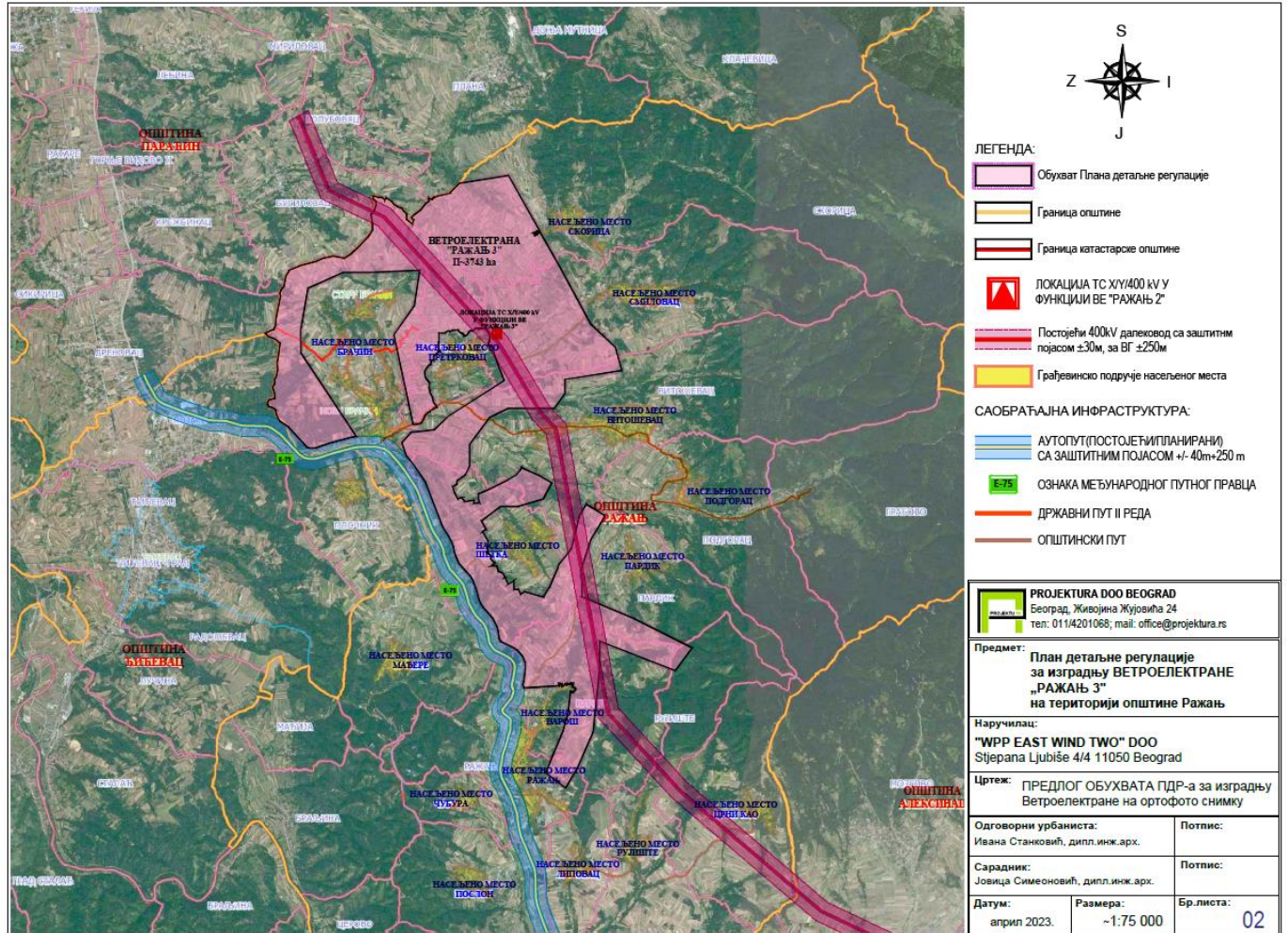
Број:351-39/23/11

Председник Скупштине општине Ражањ

У Ражњу, 26.6.2023. године

Томислав Матић,с.р.

Оквирна граница обухвата ПДР-а



На основу члана 9. став 1.,3., 4. и 5. и члана 11. Закона о стратешкој процени утицаја на животну средину („Службени гласник РС“, број 135/04 и 88/10), а у вези члана 46. Закона о планирању и изградњи ("Службени гласник РС", бр. 72/09, 81/09-исправка, 64/10-УС, 24/11, 121/2, 42/13-УС, 50/13-УС, 98/13-УС, 132/14, 145/14, 8318, 31/19 и 37/19-др. закон, 9/2020 и 52/2021) и члана 40. став 1. тачка б. Статута општине Ражањ („Сл. лист општине Ражањ“ бр. 1/19), а по претходно прибављеном Мишљењу Канцеларије за локално-економски развој, послови за заштиту животне средине Општинске управе општине Ражањ, број 501-37/23-02 од 08.06.2023. године, Скупштина општине Ражањ на седици одржаној дана 26. јуна 2023. године доноси

О Д Л У К У

О ПРИСТУПАЊУ ИЗРАДИ СТРАТЕШКЕ ПРОЦЕНЕ УТИЦАЈА НА ЖИВОТНУ СРЕДИНУ ПЛАНА ДЕТАЉНЕ РЕГУЛАЦИЈЕ ЗА ИЗГРАДЊУ ВЕТРОЕЛЕКТРАНЕ „РАЖАЊ 3“ НА ТЕРИТОРИЈИ ОПШТИНЕ РАЖАЊ

Члан 1.

Приступа се изради Стратешке процене утицаја на животну средину Плана детаљне регулације за изградњу Ветроелектране „Ражањ 3“ на територији општине Ражањ (у даљем тексту: Стратешка процена).

Члан 2.

Стратешком проценом биће обухваћен простор планиран за изградњу Ветроелектране „Ражањ 3“, на територији општине Ражањ, на делу катастарских општина Ражањ, Варош, Пардик, Шетка, Витошевац, Смиловац, Брачин, Претрковац, Скорица, у површини око 3743 ха.

Члан 3.

Разлози за вршење Стратешке процене утицаја су сагледавање свих промена у просторно-функционалној организацији подручја које се планирају Планом детаљне регулације, а које могу имати утицаја на стање животне средине и како би се у најранијој фази развоја пројекта Ветроелектране реализовао концепт превентивне заштите животне средине и омогућило да се пројекат у потпуности конципира у складу са принципима одрживог развоја.

Кроз израду Извештаја о стратешкој процени утицаја планираних активности биће дефинисане мере заштите животне средине које је неопходно спровести, како би се спречили или минимизирали евентуални негативни утицаји.

Питања и проблеми, везани за заштиту животне средине, који ће бити разматрани у Стратешкој процени су:

- утицај постојећих и планираних садржаја на природне ресурсе: воду, ваздух и земљиште;
- утицај постојећих и планираних садржаја на планиране објекте;
- утицај постојеће и планиране инфраструктуре на животну средину;
- мере заштите животне средине са освртом на потенцијалне садржаје у обухвату Плана детаљне регулације и непосредној близини.

Члан 4.

Одлука да се ради Стратешка процена се доноси по претходно прибављеном Мишљењу Општинске управе општине Ражањ, Канцеларије за локално-економски развој, послови за заштиту животне средине Број: 501-37/23-02 од 08.06.2023. године које је донето у складу са Законом о стратешкој процени утицаја на животну средину („Службени гласник РС“, број 135/04 и 88/10), Критеријумима за утврђивање могућности значајних утицаја на животну средину планова и програма и доношење одлуке о изради стратешке процене из члана 5. став 1 и 2 овог закона, садржаних у Прилога 1. овог закона и у складу са планираном наменом површина у обухвату Плана детаљне регулације.

Члан 5.

Извештај о стратешкој процени ће садржати следеће елементе, односно биће сачињен по следећој методологији:

- 1) полазне основе стратешке процене;
- 2) опште и посебне циљеве стратешке процене и избор индикатора;
- 3) процену могућих утицаја са описом мера предвиђених за смањење негативних утицаја на животну средину;
- 4) смернице за израду стратешких процена на нижим хијерархијским нивоима и процене утицаја пројеката на животну средину;
- 5) програм праћења стања животне средине у току спровођења плана (мониторинг);
- 6) приказ коришћене методологије и тешкоће у изради стратешке процене;
- 7) приказ начина одлучивања, опис разлога одлучујућих за избор датог плана и програма са аспекта разматраних варијантних решења и приказ начина на који су питања животне средине укључена у План детаљне регулације;
- 8) закључке до којих се дошло током израде извештаја о Стратешкој процени представљене на начин разумљив јавности;
- 9) друге податке од значаја за Стратешку процену.

Члан 6.

За Носиоца израде Извештаја о стратешкој процени утицаја одређује се привредно друштво PROJEKTURA DOO BEOGRAD, Живојина Жујовића број 24, Београд.

За израду Извештаја о стратешкој процени носилац израде ће образовати мултидисциплинарни стручни тим, састављен од стручних лица квалификованих за анализу елемената стратешке процене.

Израда Извештаја о стратешкој процени пратиће динамику, односно рок за израду Плана детаљне регулације за изградњу Ветроелектране „Ражањ 3“ на територији општине Ражањ и део је документације која се прилаже уз наведени ПДР.

Члан 7.

Орган Општинске управе, надлежан за припрему ПДР, обезбеђује учешће заинтересованих органа и организација и јавности у разматрању Извештаја о стратешкој процени у складу са члановима 18. и 19. Закона о стратешкој процени утицаја на животну средину („Службени гласник РС“, број 135/04 и 88/10), на начин да се излагање на јавни увид Нацрта плана детаљне регулације и Извештаја о стратешкој процени истовремено оглашава у дневном и локалном листу, при чему се оглашавају подаци о времену и месту излагања, начину достављања мишљења и примедби, времену и месту одржавања јавне расправе, као и друге информације од значаја за јавни увид.

Члан 8.

Средства за израду Извештаја о Стратешкој процени обезбедиће привредно друштво WPP EAST WIND TWO DOO BEOGRAD-ZVEZDARA, Стјепана Љубише 4/4, Београд- Звездара.

Члан 9.

Ова Одлука ступа на снагу осмог дана од дана објављивања у „Службени лист општине Ражањ“.

СКУПШТИНА ОПШТИНЕ РАЖАЊ

Број:350-30/23-11

Председник Скупштине општине Ражањ

У Ражњу, 26.6.2023. године

Томислав Матић, с.р.

На основу члана 9. став 3. Закона о комуналним делатностима („Службени гласник РС“ 88/2011, 104/2016 и 95/2018), члана 32. став 1. тачка 6. Закона о локалној самоуправи („Службени гласник РС“ број 129/2007, 83/14, 101/2016, 47/2018 и 111/2021 – др.закон) и члана 40. став 1. тачка 6. Статута Општине Ражањ („Службени лист Општине Ражањ“ број 1/19 и 2/21) Скупштина општине Ражањ дана 26. јуна 2023. доноси

О Д Л У К У

О поверавању послова одржавања, надзора и контроле дечијег игралишта за децу са пратећим садржајима у Ражњу

Члан 1.

Поверавају се ЈП „Комуналац“ Ражањ послови одржавања, надзора и контроле дечијег игралишта за децу са пратећим садржајима које се налази на к.п.бр.2663/1, 2668/4 и 2166/5 КО Ражањ.

Члан 2.

ЈП „Комуналац“ Ражањ овом одлуком се поверавају послови појачаног хигијенског одржавања дечијег игралишта, сталног надзора како би се обезбедила правилна употреба игралишта уз поштовање свих мера забране која су видно истакнута на таблама на самом игралишту и дата упутством за употребу дечијег игралишта.

ЈП „Комуналац“ Ражањ овом одлуком се поверавају и послови одржавања и контроле дечијег игралишта у складу са Упутством за одржавање и контролу према EN 1176-1 стандарду и Упутством за употребу дечијег игралишта која су добијена од стране добављача опреме.

Члан 3.

ЈП „Комуналац“ Ражањ се обавезује да у оквиру поверених послова овом одлуком обавља следеће:

- отвара и затвара дечије игралиште у складу са радним временом означеним на табли на самом игралишту;
- стара се о чистоћи дечијег игралишта и поштовању свих забрана видно означених на таблама на самом игралишту;
- упозорава кориснике игралишта уколико не поштују правила понашања, ред и мере забране, као и уколико неправилно употребљавају реквизите на дечијем игралишту.
- врши стални надзор над употребом дечијег игралишта, како би се избегла могућа оштећења настала неправилном употребом или оптерећивањем већим бројем деце него што је предвиђено;
- у складу са упутствима редовно чистити и одржава дечије игралиште- врши периодичну, функционалну и главну контролу;
- свакодневно прегледа и контролише реквизите како би се благовремено уочиле евентуалне неправилности и оштећења;
- у случају настанка оштећења на игралишту, иста одмах отклонити, а ако стање захтева интервенцију стручних лица, игралиште ставити ван употребе и одмах обавести власника игралишта који ће старати да се настале неправилности отклоне.

Члан 4.

Власник игралишта – Општина Ражањ се обавезује да за обављање поверених послова ЈП „Комуналац“ Ражањ обезбеди новчана средства у износу од 50.000,00 динара са ПДВ-ом на месечном нивоу.

Члан 5.

Уговор о поверавању послова одржавања, надзора и контроле дечијег игралишта за децу са пратећим садржајима у Ражњу закључиће директор ЈП „Комуналац „ Ражањ и Начелник Општинске управе општине Ражањ, након ступања на снагу ове одлуке.

Члан 6.

Ова Одлука ступа на снагу осмог дана од дана објављивања у „Службеном листу општине Ражањ“.

Број: 352-39/23-11
У Ражњу 26.6.2023. године

СКУПШТИНА ОПШТИНЕ РАЖАЊ

ПРЕДСЕДНИК
Томислав Матић, с.р.

На основу члана 20. Закона о управљању отпадом (“Службени гласник РС”, бр. 36/2009 и 88/2010, 14/16 и 95/18- др. закон и 35/2023), члана 4. и 13. Закона о комуналним делатностима (“Службени гласник РС“ бр. 88/11, 104/16 и 95/18), члана 30. Закона о заштити животне средине (“Службени гласник РС”, бр.135/04, 36/09 и др. Закон, 72/09- др. Закон, 43/11 одлуке УС, 14/16, 76/18, 95/18 – др. Закон), члана 32. став 1. тачка б. Закона о локалној самоуправи (“Службени гласник РС”, бр. 129/07 и 83/14-др. Закон, 101/16- др. Закон, 47/18 и 111/21- др. закон), члана 4. ст. 1. и 3. Закона о прекршајима (“Службени гласник РС”, бр. 65/13, 13/16 – одлука УС, 91/19 и -др. закон и 112/22 – одлука УС), и члана 40. Став 1. тачка б. Статута општине Ражањ (“Службени лист општине Ражањ“ бр. 19/20 и 2/21), Скупштина општине Ражањ, на седници одржаној дана 26. јуна 2023. године, донела је следећу:

О Д Л У К У
О УПРАВЉАЊУ ОТПАДОМ
НА ТЕРИТОРИЈИ ОПШТИНЕ РАЖАЊ
І ОСНОВНЕ ОДРЕДБЕ

Предмет уређивања

Члан 1.

Овом одлуком уређује се обављање комуналне делатности сакупљања, транспорта и одлагања комуналног отпада са територије општине Ражањ и то: општи услови и начин обављања делатности управљања комуналним отпадом, права и обавезе вршиоца управљања комуналним отпадом, права и обавезе корисника услуге сакупљања комуналног отпада, дефинисање програма управљања комуналним отпадом, обрачун накнаде за пружену услугу, као и надзор над спровођењем управљања комуналним отпадом и казнене одредбе због неизвршавања утврђених обавеза од стране вршиоца и корисника управљања отпадом.

Управљање отпадом

Члан 2.

Управљање комуналним отпадом у смислу ове одлуке је одлагање мешаног или примарно селектованог отпада на месту настајања од стране корисника услуга из стамбених, пословних и других објеката путем једне или две посуде, утовар и транспорт одложеног комуналног отпада до објекта намењеног за складиштење и третман отпада, укључујући секундарну селекцију отпада ради рециклаже, механичко биолошки третман отпада, укључујући и компостирање отпада, безбедно одлагање претходно неискоришћеног остатка на несанитарну депонију Липовац, као и затварање и санација постојећег сметлишта и уклањање дивљих депонија на територији општине Ражањ.

Начин управљања отпадом

Члан 3.

Управљање отпадом врши се на начин којим се обезбеђује најмањи ризик по угрожавање живота и здравља људи и животне средине, контролом и мерама смањења:

1) загађења вода, ваздуха и земљишта;

- 2) опасности по биљни и животињски свет;
- 3) опасности од настајања удеса, експлозија или пожара;
- 4) негативних утицаја на пределе и природна добра посебних вредности;
- 5) нивоа буке и непријатних мириса.

II ВРСТЕ И КЛАСИФИКАЦИЈА ОТПАДА

Врсте отпада

Члан 4.

Отпад јесте свака метерија или предмет садржан у листи категорија отпада(Q листа, у складу са Правилником о категоријама, испитивању и класификацији отпада ("Службени гласник РС", број 56/2010, 93/2019 и 39/2021), који власник одбацује, намерава или мора да одбаци, у складу са законом.

Врсте отпада у смислу ове Одлуке су:

- 1) комунални (кућни отпад);
- 2) комерцијални отпад;
- 3) индустријски отпад.

Отпад из става 1. ове Одлуке, у зависности од опасних карактеристика које утичу на здравље људи и животну средину, може бити:

- 1) инертни;
- 2) неопасан;
- 3) опасан.

Класификација отпада

Члан 5.

Комунални отпад јесте отпад из домаћинства (кућни отпад), као и други отпад који је због своје природе или састава сличан отпаду из домаћинства. Комунални отпад настаје у индивидуалном и колективном становању, у пословним зградама или заједничким просторијама пословних и стамбених зграда, на јавним површинама, као и други отпад сличан кућном отпаду, који се може одлагати у типизирани посуде за одлагање отпада.

Комунални отпад у даљој класификацији може бити: биоразградив, бионеразградив и кабасти отпад.

Комерцијални отпад настаје у предузећима, установама и другим институцијама које се у целини или делимично баве трговином, услугама, канцеларијским пословима, спортом, рекреацијом или забавом, осим отпада из домаћинства и индустријског отпада.

Индустријски отпад јесте отпад из било које индустрије или са локације на којој се налази индустрија, осим јаловине и пратећих минералних сировина из рудника и каменолома.

Инертни отпад јесте отпад који није подложен било којим физичким, хемијским или биолошким променама; не раствара се, не сагорева или на други начин физички или хемијски реагује, није биолошки разградив или не утиче неповољно на друге материје са којима долази у контакт на начин који може да доведе до загађења животне средине или

угрози здравље људи; укупно излуживање и садржај загађујућих материја у отпаду и екотоксичност излужених материја морају бити у дозвољеним границама, а посебно не смеју да угрожавају квалитет површинских и/или подземних вода.

Неопасан отпад јесте отпад који нема карактеристике опасног отпада.

Опасан отпад јесте отпад који по свом пореклу, саставу или концентрацији опасних материја може проузроковати опасност по животну средину и здравље људи и има најмање једну од опасних карактеристика утврђених посебним прописима, укључујући и амбалажу у коју је опасан отпад био или јесте упакован.

III ПЛАНИРАЊЕ УПРАВЉАЊА ОТПАДОМ

Локални план управљања отпадом

Члан 6.

Локални план управљања отпадом општине Ражањ 2020-2030 ("Службени лист општине Ражањ" бр.29/20)-(у даљем тексту: ЛПУО) представља документ којим се организује процес управљања отпадом на нивоу општине.

Управљање отпадом, у смислу горе наведеног документа, представља спровођење прописаних мера за поступање са отпадом у оквиру сакупљања, транспорта, складиштења, третмана и одлагања отпада, укључујући и надзор над тим активностим.

ЛПУО приказано је стање у области управљања отпадом, количине, врсте отпада, начин сакупљања, третирања и збрињавања отпада. Истим документом дефинисани су циљеви и приоритети, као и динамика и начин решавања проблема у складу са националним и ЕУ законодавством из области управљања отпадом и из области заштите животне средине, као и укупна планирана и приоритетна финансијска улагања предвиђена планом.

IV СУБЈЕКТИ УПРАВЉАЊА ОТПАДОМ

Члан 7.

Општина Ражањ уређује и обезбеђује обављање комуналне делатности управљања комуналним отпадом на територији општине Ражањ. Управљање комуналним отпадом на територији општине Ражањ обавља вршилац комуналне делатности ЈКП „Комуналац“ Ражањ (у даљем тексту: ЈКП „Комуналац“).

У складу са законом, општина Ражањ може поверити комуналну делатност из става 1. или поједине послове у оквиру делатности привредном друштву, предузетнику или другом привредном субјекту.

Управљање комуналним отпадом обавља се под условима и у складу са начелима одрживог развоја, хијерархијом у управљању отпадом дефинисаном законом, пажљивог поступања са ресурсима и рационалисања свих врста трошкова који настају приликом обављања делатности управљања комуналним отпадом.

Поверене послове ЈКП „Комуналац“ Ражањ врши према годишњем плану и програму рада. ЈКП „Комуналац“ Ражањ је дужно да најмање једном годишње Скупштини општине Ражањ достави извештај о раду.

Члан 8.

Регионално привредно друштво за комуналну делатност „Нишки регион“ ДОО Ниш – Калеш -

У складу са Уговором о међусобним правима и обавезама у имплементацији регионалног плана управљања отпадом Нишког региона бр. 110-119/13-01 од 19.07.2013 и Уговором о оснивању регионалног привредног друштва за комуналну делатност „Нишки регион“ ДОО Ниш – Калеш – бр. 110-238/15-01 од 25.09.2015. године, ЈКП Регионални центар за управљање отпадом Калеш ће преузети све дужности управљања отпадом, предвиђене уговором и оснивачким актима када буде оформљен и отпочео са радом.

Надлежност за обављање појединих послова

Члан 9.

Послове из надлежности за обављање појединих послова на територији општине Ражањ, а у складу са актом о оснивању обавља ЈКП „Комуналац“ Ражањ

Послове из надлежности за обављање појединих послова на територији општине Ражањ у складу са међуопштинским споразумом обављаће и Регионално привредно друштво за комуналну делатност „Нишки регион“ ДОО Ниш –Калеш-.

Члан 10.

ЈП „Комуналац“ Ражањ дужан је да води и чува дневну евиденцију о отпаду и доставља редовни годишњи извештај Агенцији за заштиту животне средине Републике Србије, а који треба да садржи податке о врсти, количини, пореклу, карактеризацији и класификацији, саставу, складиштењу, транспорту, увозу, извозу, третману, одн. поновном искоришћавању и одлагању насталог отпада, као и отпада примљеног у постројење за управљање отпадом.

Правна лица, односно предузетници, који учествују у промету отпада дужни су да Агенцији за заштиту животне средине Републике Србије достављају податке о врсти и количини отпада, укључујући и секундарне сировине које су стављене у промет, на прописан начин.

Јединица локалне самоуправе води и чува евиденцију о прикупљеном комуналном отпадом, као и попис неуређених депонија и податке о томе доставља Агенцији.

V ОДГОВОРНОСТИ И ОБАВЕЗЕ У УПРАВЉАЊУ ОТПАДОМ

Одговорност корисника услуга у управљању отпадом

Члан 11.

Корисници услуга управљања отпадом су правна и физичка лица која по основу уговора или по основу територијалне припадности имају право да користе комуналну услугу организовану на подручју општине Ражањ.

Корисник услуга управљања отпадом дужан је да ову комуналну услугу користи на начин да:

- 1) не омета друге кориснике и не угрожава животну средину;

2) не оштећује или на било који начин угрожава објекте и опрему која је у функцији обављања комуналне делатности.

Обавезе корисника у управљању отпадом

Члан 12.

Корисници услуга управљања отпадом, правна и физичка лица на територији општине Ражањ, дужна су да:

- 1) врше селекцију комуналног отпада ради рециклаже;
- 2) врше набавку, одржавање и замену потребног броја стандардних посуда за селектовани отпад;
- 3) врше одлагање стандардних посуда и полиетиленских кеса за селектовани отпад на договореном месту;
- 4) поступају са грађевинским отпадом у складу са важећим прописима;
- 5) поступају са кабастим отпадом у складу са упуством ЈКП.

VI ОРГАНИЗОВАЊЕ УПРАВЉАЊА ОТПАДОМ

Управљање комуналним отпадом

Члан 13.

Комунални и комерцијални отпад се сакупља, третира и одлаже у складу са Законом о управљању отпадом и подзаконским актима из ове области, Законом о комуналним делатностима и осталим прописима којима се уређују комуналне делатности и овом Одлуком.

Забрањено је мешати опасан отпад са комуналним отпадом.

Домаћинства су дужна да одлажу свој отпад у контејнере или на друге начине, а опасан отпад из домаћинства (отпадне батерије, уља, боје и лакови, пестициди и др.) да предају овлашћеном правном лицу за сакупљање опасног отпада.

Општина Ражањ обезбеђује и опрема центре за сакупљање комуналног отпада који није могуће одложити у контејнере за комунални отпад (кабаст и други отпад).

Домаћинства и други произвођачи комуналног отпада врше селекцију отпада ради рециклаже.

Општина Ражањ уређује организовање и начин селекције и сакупљања отпада ради рециклаже, локалним планом управљања отпадом.

Сакупљање и транспорт отпада

Члан 14.

Начин и динамику сакупљања отпада на територији општине Ражањ реализује ЈКП, на начин како је утврђено планом и програмом предузећа за сваку пословну годину.

План и програм сакупљања отпада садржи:

- 1) број и категорију корисника;
- 2) недељни и дневни распоред сакупљања по насељима, зонама и улицама;
- 3) динамику, количину и начин сакупљања кабастог отпада (стари намештај, апарати за домаћинство и др.);

- 4) број и врсту посуда за сакупљање отпада;
- 5) техничко-технолошке услове за извршавање плана и програма;
- 6) мере и активности за унапређење квалитета и услова вршења услуга.

Члан 15.

План и програм рада ЈКП и измене истог ступају на снагу по прибављеном мишљењу надлежног општинског органа за комуналне послове и дате сагласности од стране Скупштине општине.

До давања сагласности на план и програм рада у смислу претходног става, ЈКП је дужно да примењује постојећи план и програм.

Члан 16.

ЈКП је дужно да редовно сакупља отпад са сеоског подручја, дефинисано ЛПУО.

Динамика пражњења контејнера, постављених у сеоском подручју, утврђена је програмом и планом рада ЈКП.

Члан 17.

Комунални и комерцијални отпад допремљен од стране ЈКП на привремену претоварну станицу, према начину сакупљања који је прописан овом одлуком, транспортује се на **Регионално привредно друштво за комуналну делатност „Нишки регион“ ДОО Ниш** у складу са оснивачким актима и Уговором о међусобним правима и обавезама у инплементацији регионалног плана управљања отпадом Нишког региона бр. 110-119/13-01 од 19.07.2013 и Уговором о оснивању регионалног привредног друштва за комуналну делатност „Нишки регион“ ДОО Ниш – Калеш – бр. 110-238/15-01 од 25.09.2015. године, а приликом почетка рада горе назначеног регионалног центра.

Отпад са јавних и зелених површина у колективном становању (покошена трава, окресане гране, суво лишће и сл.) одлаже се и третира на одговарајући начин на прихватни центар „задружна економија“ у Ражњу.

Зелени отпад са јавних зелених површина, ЈКП транспортује на прихватни центар „задружна економија“ у Ражњу, ради даљег третмана-компостирања.

Члан 18.

Ради лакшег, даљег третмана отпада, ЈКП је дужно да обезбеди да различите врсте отпада остану одвојене током транспорта.

Отпад се транспортује у затвореном возилу, контејнеру или на други одговарајући начин како би се спречило расипање или испадање отпада приликом транспорта, утовара или истовара и како би се спречило загађење ваздуха, воде, земљишта и животне средине.

У случају загађења насталог током транспорта ЈКП је одговорно за чишћење и отклањање загађења подручја.

Уређивање међусобних односа вршилаца комуналне делатности и корисника услуга

Члан 19.

Скупштина јединице локалне самоуправе одлукама прописује начин обављања комуналне делатности, као и општа и посебна права и обавезе вршилаца комуналне делатности и корисника услуга на својој територији, укључујући и начин плаћања цене

комуналне услуге, начин вршења контроле коришћења и наплате комуналне услуге и овлашћења вршиоца комуналне делатности у вршењу контроле и мере које су контролори овлашћени да предузимају.

Одлуком из става 1. овог члана скупштина јединице локалне самоуправе обавезно одређује и начин континуираног изјашњавања (најмање једном годишње) корисника комуналних услуга о квалитету пружања комуналних услуга од стране вршилаца комуналних делатности, које се може организовати електронским путем или на други погодан начин.

Уколико су резултати изјашњавања корисника комуналних услуга такви да већина није задовољна пруженом комуналном услугом одређеног вршиоца комуналне делатности, јединица локалне самоуправе покреће поступак преиспитивања рада тог вршиоца комуналне делатности и налаже му да отклони недостатке који су наведени у изјашњавању корисника у року који не може бити дужи од 90 дана.

Уколико вршилац комуналне делатности не поступи у складу са ставом 2. овог члана у погледу отклањања недостатака квалитета пружене комуналне услуге, јединица локалне самоуправе може раскинути закључен уговор о поверавању и поверити обављање комуналне делатности другом вршиоцу комуналне делатности који испуњава услове предвиђене законом.

Одлука скупштине јединице локалне самоуправе, која прописује општа и посебна права и обавезе вршилаца комуналне делатности и корисника комуналних услуга непосредно се примењује на све уговорне односе вршилаца комуналне делатности са корисницима комуналних услуга као општи услови пословања.

Уколико одлуком скупштине јединице локалне самоуправе о обављању комуналне делатности није предвиђено закључење појединачних уговора између вршиоца и корисника комуналних услуга, сматра се да је уговорни однос о пружању комуналне услуге настао започињањем коришћења комуналне услуге, односно почетком пружања комуналне услуге у складу са прописима којима се ближе уређује обављање те комуналне делатности.

Обавезе корисника комуналне услуге, укључујући и плаћање цене комуналне услуге, настају започињањем коришћења комуналне услуге, односно почетком пружања комуналне услуге, и када се она користи супротно прописима којима се уређује та комунална делатност.

Члан 20.

ЈКП је дужно да у случају наступања непланираних или неочекиваних поремећаја или прекида у пружању услуга одмах о томе обавести Општинско веће општине Ражањ и орган управе надлежан за инспекцијске послове, као и кориснике услуга и да истовремено предузме све неопходне мере за отклањање узрока поремећаја.

Планирани застоји

Члан 21.

Вршилац услуге је дужан да у средствима јавног информисања или на други погодан начин обавести кориснике комуналне услуге о планираним или очекиваним сметњама и прекидима, који ће настати или могу настати у обављању делатности управљања комуналним отпадом, најкасније 24 сата пре очекиваног прекида у обављању делатности.

Непланирани поремећаји у обављању комуналне делатности

Члан 22.

У случају наступања непланираних или неочекиваних поремећаја или прекида у обављању комуналне делатности управљања комуналним отпадом, вршилац услуге је дужан да одмах о томе обавести Општинску управу – комуналну инспекцију и Општинско веће општине Ражањ и да истовремено предузме мере за отклањање поремећаја.

Уколико вршилац услуге не предузме мере за отклањање поремећаја у року који одреди Општинско веће. Општинско веће ће предузети мере за хитну заштиту комуналних објеката и друге имовине која је угрожена на терет вршиоца услуге.

По пријему обавештења о непланираном прекиду обављања делатности управљања комуналним отпадом, односно по утврђивању поремећаја или прекида у обављању ове делатности, Општинско веће је дужно да предузме следеће мере:

- 1) одреди ред првенства и начин пружања услуга оним корисницима код којих би услед прекида настала опасност по живот и рад грађана или рад правних и физичких лица, или би настала значајна, односно ненадокнадива штета;
- 2) предузме мере за хитну заштиту комуналних објеката и друге имовине која је угрожена;
- 3) утврди разлоге и евентуалну одговорност за поремећај, односно прекид вршења делатности и учињену штету.

Члан 23.

У случају промене динамике сакупљања и транспорта отпада, ЈКП је дужно да благовремено и на одговарајући начин обавести кориснике услуга о насталим променама, уз обавезу да одложен отпад одвезе најкасније у року од три дана.

Селекција отпада

Члан 24.

Селекција (сепарација, одвајање, раздвајање) представља метод у поступању са отпадом при чему се врши раздвајање отпада по пореклу, врсти и другим својствима, у складу са каталогом отпада и другим важећим прописима.

Селекција или раздвајање може бити примарно и секундарно.

Примарна селекција врши се на месту настанка отпада: у домаћинствима, дворишту, школи, канцеларији, фабрици...Отпадни материјал се у примарној селекцији одлаже у различите пријемнике (канте, контејнере, кесе и сл.), где не долази до мешања отпада.

Примарна селекција отпада на територији општине Ражањ.

Члан 25.

Општина Ражањ уређује организовање и начин селекције и сакупљања отпада Локалним планом управљања отпада.

Планом је предвиђена примарна селекција комуналног отпада на месту настанка, под којом се подразумева одвојено сакупљање комуналног отпада по врстама, у посебне посуде и одвојен транспорт у центар за завршну селекцију.

Места настанка комуналног отпада су:

- 1) индивидуални објекти становања у градском, приградском подручју и сеоском подручју (зграде, куће и др.);
- 2) пословни објекти правних лица (градско, приградско и сеоско подручје) и
- 3) јавне површине (градско, приградско и сеоско подручје).

Врсте комуналног отпада које се одвојено сакупљају су:

- 1) биоразградив (**мокри**) отпад и
- 2) бионеразградив (**суви**) отпад.

Наредна фаза у примарној селекцији подразумева одвојено сакупљање сувог и биоотпада, третман сувог отпада у завршној селекцији рециклабилних сировина, третман биоотпада компостирањем (кућне компостане или централно компостирање) .

Биоразградив (мокри) отпад

Члан 26.

Биоразградив комунални отпад (у даљем тексту: мокри отпад) јесте отпад погодан за анаеробну или аеробну разградњу, који свакодневно настаје у становима, кућама, пословним објектима и на јавним површинама, може се безбедно одлагати у стандардне посуде за прихват ове врсте отпада (отпад од припреме хране-кухињски отпад, зелени отпад, , охлађен пепео...).

Организација и начин управљања мокрим отпадом

Члан 27.

Стандардне посуде за прихват мокрог отпада су:

- 1) канте запремине 20 до 120 литара и
- 2) контејнери запремине 1,1 m³.

Набавку врши оснивач као и одржавање и замену посуда наведених у ставу 1. тачка 2) овог члана, постављене на јавним површинама у градском и сеоском подручју, као и у колективном становању.

ЈКП је дужно да редовно и уредно врши пражњење посуда наведених у ставу 1. овог члана и то према динамици како је планом и програмом рада предузећа предвиђено, али и према указаним потребама и налогу комуналног инспектора, а најмање једном седмично.

ЈКП чисти и одржава простор око посуда за отпад у колективном становању и на јавним површинама.

Забрањено је одлагање мокрог отпада ван посуда наведених у ставу 1. овог члана.

У посуде наведене ставом 1. овог члана, забрањено је одлагати:

- 1) грађевински материјал;
- 2) земљу;
- 3) грађевински шут;
- 4) кабасти кућни отпад (стари намештај, кућни апарати, санитарна опрема....);
- 5) бионеразградив отпад;
- б) као и отпад који се сврстава у посебне токове отпада.

Члан 28.

Привредна друштва, угоститељски објекти, радње, друга правна и физичка лица, као и организатори спортско-рекреативних, забавних и других јавних скупова дужни су да обезбеде одговарајуће посуде за одлагање комуналног отпада који настаје обављањем те делатности.

Бионеразградив (суви) отпад

Члан 29.

Бионеразградив комунални отпад (у даљем тексту: суви отпад) одлаже се у контејере за посебне намене у јавној површини (Амбалажа-папирна, картонска, пластична, стаклена.).

Начин управљања сувим отпадом

Члан 30.

Корисници комуналне услуге управљања отпадом, правна и физичка лица дужна су да суви отпад одлажу у контејере за посебне намене у јавној површини (Амбалажа-папирна, картинска, пластична, стаклена.), према заједничком упутству општине Ражањ и ЈКП.

Забрањено је у контејере за посебне намене у јавној површини убацивати мокри или другу врсту отпада, сем сувог отпада. Општина Ражањ овом одлуком прописује упутство за правилну примарну селекцију отпада на територији општине Ражањ, на основу плана управљања отпадом ЈЛС.

На основу локалног плана управљања отпадом који прописује упутство за правилну примарну селекцију отпада на територији општине Ражањ, биће подељено свим корисницима комуналних услуга управљања отпадом на територији општине Ражањ.

Измене и допуне Упутства из става 3. овог члана доноси Општинско веће општине Ражањ на предлог надлежне службе за комуналне делатности и ЈКП.

Обавезе предузетника, правних и физичких лица

Члан 31.

Дужна су да:

- 1) суви отпад који свакодневно настаје одвајају у контејере за посебне намене у јавној површини (Амбалажа-папирна, картинска, пластична, стаклена.);
- 2) мокри отпад који свакодневно настаје прикупљају и одлажу у сопствене посуде које даље одлажу у наменске контејере постављене на јавним површинама;
- 3) кабасти отпад збрињавају према инструкцијама ЈКП.

Обавезе власника индивидуалних стамбених јединица у сеоском подручју

Члан 32.

Власници индивидуалних стамбених јединица у сеоском подручју дужни су да:

- 1) суви отпад који свакодневно настаје издвајају и одлажу у контејнере које поставља ЈКП;
- 2) мокри отпад биљног порекла користе за исхрану домаћих животиња биљоједа или га компостирају;
- 3) мокри отпад животињског порекла користе прокуваног за исхрану домаћих животиња месождера;
- 4) зелени отпад биљног порекла користе за исхрану домаћих животиња (биљоједа), компостирају или користе као енергент (грање);
- 5) кабасти отпад збрињавају према инструкцијама ЈКП.

Члан 33.

Општинска управа Ражањ, преко надлежних служби, врши надзор над извршавањем обавеза свих учесника у примарној селекцији отпада на месту настанка.

Општина Ражањ организује и подстиче едукацију грађана, промовише примарну селекцију отпада и стимулише грађане и ЈКП, кроз обезбеђење недостајућих средстава у примарној селекцији.

Члан 34.

ЈКП у сарадњи са Еколошким удружењима је дужно да:

- 1) врши дистрибуцију полиетиленских кеса правним и физичким лицима;
- 2) поставља и одржава стациониране посуде за прихват одговарајућих врста отпада на јавним површинама;
- 3) организује прихват и транспорт свих селектованих врста отпада до места за претовар или одлагање;
- 4) наменски користи средства којима распослаже, стечена по било ком основу.

Поново искоришћење отпада

Члан 35.

Отпад се може поново користити за поновну употребу производа за исту или другу намену, за рециклажу, односно третман отпада, ради добијања сировине за производњу истог или другог производа, као секундарна сировина, за енергетско искоришћење, односно коришћење вредности отпада његовом биоразградњом или спаљивањем отпада уз искоришћење енергије.

Лице које врши поново искоришћење отпада обезбеђује да настали производи не проузрокују штетни утицај на животну средину од производа који су настали од примарних производа.

Забрањено је одлагање и спаљивање отпада који се може поново користити.

Општина Ражањ издаје дозволе за сакупљање и транспорт инертног и неопасног отпада на њеној територији, као и издавање дозволе за привремено складиштење инертног и неопасног отпада на локацији произвођача, односно власника отпада.

О издатим дозволама установљава се и води регистар, а подаци из регистра достављају се Агенцији за заштиту животне средине Републике Србије.

Биолошки третман отпада

Члан 36.

Биолошки третман отпада је процес разградње биоразградивог органског отпада (папир, картон, баштенски или кухињски отпад и др.) ради добијања корисних материјала и кондиционирање земљишта (компост) и/или енергије (метан) и обухвата нарочито: компостирање или анаеробну дигестију.

Компостирати се може у властитом врту или дворишту (самостално), на погодним локација у насељима (заједничко компостирање) и на великим компостанама (централно компостирање) уз претходно одвојено прикупљање биоотпада у посебне спремнике и одвоз на локацију компостане.

Биолошки третман отпада на великим компостанама врши се у складу са дозволом за третман издатом на основу Закона о управљању отпадом.

Биолошки третман отпада врши се ради смањења одлагања биоразградивог отпада на депонију, односно смањења емисије гасова са ефектом “стаклене баште” и њиховог утицаја на животну средину.

Биоразградив отпад, баштенски отпад или зелени отпад са јавних и зелених површина у колективном становању (покошена трава, окресане гране, суво лишће и сл.) ЈКП сакупља, транспортује на економију компостана, у складу са ЛПУО.

Кабастни отпад

Члан 37.

Кабастни комунални отпад је сав отпад који периодично настаје, а због своје запремине, масе или облика, не може се на безбедан начин одлагати у стандардне посуде за прихват отпада (стари намештај, кућни апарати и сл.).

Сакупљање и транспорт отпада из претходног става врши ЈКП, према Плану и обавештењу ЈКП Комуналац Ражањ. О датуму које одреди ЈКП, обавештава кориснике услуга путем средстава јавног информисања.

Власници ове врсте отпада, у складу са добијеним обавештењем, довозе отпад на одређену локацију.

Грађевински отпад

Члан 38.

Власник грађевинског отпада и отпада од рушења објеката (камен, шут, цигла, јаловина од мањих грађевинских радова и сл.) на територији општине Ражањ, дужан је да сакупљање и транспорт овакве врсте отпада, врши или сам или преко ЈКП, а на основу састављеног уговора са правним или физичким лицем.

Трошкове транспорта грађевинског отпада сноси власник тог отпада.

Опасан отпад

Члан 39.

Опасан отпад из домаћинства (конзерве од фарбе, стари лекови и бочице од лекова, топломери са живом, сијалице, покварени електрични уређаји, као и све хемикалије) корисници предају овлашћеном правном лицу за управљање том врстом отпада.

VII УПРАВЉАЊЕ ПОСЕБНИМ ТОКОВИМА ОТПАДА

Управљање посебним токовима отпада

Члан 40.

Корисници услуга, односно власници отпада чије кретање спада у посебне токове отпада (истрошених батерија и акумулатора, отпадног уља, отпадних гума, отпада од електричних и електронских производа, отпадних возила и другог отпада), потребно је да овај отпад предају овлашћеним оператерима са дозволама за сакупљање, транспорт и управљање посебним токовима отпада.

Члан 41.

Отпадна, односно неупотребљива возила јесу моторна возила или делови возила која су отпад и која власник жели да одложи или је њихов власник непознат.

Власник отпадног возила је правно или физичко лице коме ово возило припада, а настало је његовом активношћу.

Власник отпадног возила (ако је познат) дужан је да обезбеди предају возила лицу које има дозволу за сакупљање или третман.

Уколико власник отпадног возила (ако је познат) не поступи сходно ставу 3. овог члана, уклањање возила извршиће ЈКП, на терет власника.

Ако је власник отпадног возила непознат, ЈКП је дужно да по налогу надлежног инспектора сакупи и преда возило лицу које има дозволу за третман.

Трошкови уклањања отпадних возила са јавних површина (ако је власник непознат) финансирају се из буџетских средстава за заштиту животне средине општине.

VIII ОДЛАГАЊЕ ОТПАДА

Депоније

Члан 42.

Депонија која се користи за депоновање отпада различитих врста је несанитарно сметлиште Липовац на кп бр. 1440/2, 1440/3, 1441/4, 1441/6, 1442 КО Липовац, које се налази на територији општина Ражањ.

У циљу потпуне искоришћености капацитета сметлишта Липовац неопходно је предузимати континуиране мере и активности утврђене ЛПУО.

Члан 43.

Овом одлуком се утврђује обавеза оснивача изградње трансфер станице у којој се врши прихват и манипулација са отпадом који се даље упућује у регионално привредно друштво за комуналну делатност „Нишки регион“ ДОО Ниш – Калеш, по отварању исте.

Простори намењени за трансфер станицу, односно трансфер станице утврђени су ЛПУО.

До доношења одговарајућих планских аката и обезбеђења локације за трансфер станицу, привремени смештај комуналног отпада вршиће се на несанитарном сметлишту Липовац.

IX ФИНАНСИРАЊЕ УПРАВЉАЊЕ ОТПАДОМ

Извори средстава за обављање и развој комуналних делатности

Члан 44.

Средства за обављање и развој комуналних делатности обезбеђују се из:

- 1) прихода од продаје комуналних услуга;
- 2) прихода од комуналне накнаде;
- 3) прихода од концесионе накнаде, односно накнаде коју плаћа приватни партнер на основу јавног уговора, ако је има;
- 4) прихода буџета јединице локалне самоуправе;
- 5) наменских средстава других нивоа власти;
- 6) других извора, у складу са законом.

Комуналне делатности код којих се крајњи корисник може утврдити превасходно се финансирају из цена комуналних услуга, а комуналне делатности код којих се крајњи корисник не може утврдити финансирају се из буџета јединице локалне самоуправе, односно комуналне накнаде.

Обезбеђење додатних средстава

Члан 45.

За реализацију примарне селекције комуналног чврстог отпада обезбеђују се додатна средства за набавку:

- 1) полиетиленских кеса за прихват примарно селектованог сувог отпада;
- 2) трактора за превоз селектованог сувог отпада;
- 3) за обезбеђење додатног броја запослених за прикупљање и транспорт примарно селектованог сувог отпада.

Члан 46.

Полиетелинске кесе за прихват примарно селектованог сувог отпада обезбеђује општина Ражањ из Буџетског фонда за заштиту и унапређење животне средине у складу са исказаним годишњим потребама од стране ЈКП.

Члан 47.

Обезбеђење превозних средстава за транспорт примарно селектованог сувог отпада врши ЈКП, користећи сопствена или донаторска финансијска средства.

Члан 48.

Финансијска средства за додатно обезбеђење броја запослених обезбеђују оснивач, ЈКП и др.

Накнада трошкова

Члан 49.

ЖКП има право на накнаду трошкова од корисника за пружене услуге из ове одлуке, у складу са важећим ценовником.

Ценовник услуга утврђује се одлуком надлежног органа ЖКП, коју утврђује Општинско веће општине Ражањ, а сагласност даје Скупштина Општине Ражањ

Утврђивање цене комуналне услуге.

Члан 50.

Цену комуналне услуге утврђује надлежни орган вршиоца услуге на основу елемената за образовање цена комуналних услуга прописаних Законом о комуналним делатностима, уз сагласност надлежног органа оснивача.

Члан 51.

Интерним актима ЖКП дефинише начин и поступак наплате трошкова од корисника као и накнада на које ЖКП има право по основу пружених услуга.

Изјашњавање корисника о квалитету комуналних услуга

Члан 52.

ЖКП Комуналац Ражањ је дужно да у годишњем Програму пословања планира организовање поступка изјашњавања корисника услуга о квалитету пружања комуналних услуга.

Поступак изјашњавања се организује најкасније до 31. октобра текуће године. Изјашњавање се врши попуњавањем упитника, применом једне или више метода анкетирања (онлајн упитник, анкета „од врата до врата“, на штандовима у општине или на другим фреквентним локацијама, у просторијама месних заједница, у шалтер салама или наплатним местима вршиоца делатности и слично).

Упитник се израђује у електронској и/или штампаној форми и обавезно садржи:

-питања везана за кључне елементе комуналне услуге о којој се спроводи изјашњавање (квалитет и обим услуге, доступност, благовременост, учесталост, поступање по приговорима, цена услуге и слично),

-податке о полу, старости, месту становања и другим критеријумима за одређивање узорка испитаника за ту услугу и

-простор за додатне напомене и запажања корисника комуналне услуге.

Изјашњавање је анонимно и добровољно. Лица која врше анкетирање ни на који начин не могу захтевати од корисника да попуне упитник уколико они то не желе.

Изјашњавање корисника комуналних услуга спроводи радна група за спровођење изјашњавања (у даљем тексту: Радна група), коју решењем образује Градско/Општинско веће за текућу годину.

Општинско веће посебним актом одређује почетак и трајање изјашњавања корисника за комуналну услугу управљања отпадом, коју обавља вршилац делатности, одређује начин, рокове и методе спровођења изјашњавања и минимални број испитаника (који не може бити мањи од 20% од укупног броја корисника) водећи рачуна да буду

обухваћени корисници различите старости, пола, степена образовања, места становања и др.

Обавештење о спровођењу изјашњавања објављује се на интернет презентацији Општине Ражањ, на огласној табли органа презентацији Општине Ражањ и на други погодан начин, најкасније 15 дана пре почетка анкетирања.

Попуњавање упитника обавља се у временском периоду који не може бити краћи од 15 ни дужи од 30 дана. Радна група прикупља попуњене упитнике, обрађује податке по сваком елементу упитника (за свако питање посебно, према полу, старости, месту становања и другим критеријумима за одређивање узорка) и утврђује резултате изјашњавања по тим елементима и збирно.

Радна група сачињава извештај о спроведеном изјашњавању корисника и резултатима изјашњавања у року од 15 дана од дана завршетка изјашњавања. Извештај се доставља Општинском већу на усвајање. Општинско веће доноси закључак о прихватању извештаја и плана имплементације мера за унапређење квалитета услуга.

X НАДЗОР

Надзор над радом

Члан 53.

Надзор над применом одредаба ове одлуке и прописа донетих за њено извршавање врши Општинска управа Ражањ – одсек за инспекцијске послове.

Инспекцијски надзор

Члан 54.

Инспекцијски надзор врши се преко комуналног инспектора, у оквиру делокруга утврђеног овом одлуком.

Права и дужности инспектора

Члан 55.

Комунални инспектор, у вршењу инспекцијског надзора, има право и дужност да:

- 1) прегледа опште и појединачне акте даваоца услуга и других правних лица;
- 2) саслуша и узима изјаве одговорних лица у ЈКП и других правних лица, према указаној потреби;
- 3) прегледа објекте, постројења и уређаје за обављање комуналне делатности и пословне просторије;
- 4) прегледа објекте, постројења, уређаје и опрему који служе коришћењу комуналне услуге, укључујући и оне које представљају унутрашње инсталације и припадају кориснику комуналне услуге;
- 5) забрани решењем одлагање отпада на местима која нису одређена за ту намену;
- 6) забрани решењем остављање - одлагање комуналног отпада ван контејнера и посуда за прихват отпада;
- 7) забрани решењем одлагање грађевинског отпада ван одређене локације;
- 8) забрани решењем одлагање отпада у водотоке и на обалама водотока;

- 9) забрани решењем бацање запаљивих материја у контејнере и корпе за отпад;
- 10) забрани решењем уништавања комуналних објеката и ореме;
- 11) спроводи и друге прописане мере и поступке управљања отпадом утврђене овом одлуком.

Члан 56.

Комунални инспектор је дужан да узме у поступак и пријаве правних и физичких лица у вези са пословима из надлежности комуналне инспекције. и да у року од осам дана извести подносиоца пријаве о предузетим радњама.

О свим предузетим радњама, комунални инспектор сачињава записник у складу са законом.

Уколико комунални инспектор у току инспекцијске контроле утврди да су, поред повреда учињених из надлежности комуналне инспекције, учињене и повреде других законских прописа, дужан је да о томе обавести надлежну инспекцијску службу, односно надлежан орган.

Члан 57.

У вршењу послова инспекцијског надзора инспектор за заштиту животне средине има право и дужност да проверава и контролише нарочито:

- 1) спровођење и ажурирање планова управљања отпадом;
- 2) спровођење и ажурирање радног плана постројења за управљање отпадом;
- 3) управљање у постројењима која стварају отпад, примену мера и поступака за смањење његових количина, класификацију, сакупљање, складиштење, третман, транспорт и одлагање неопасног и инертног отпада;
- 4) техничке карактеристике и капацитете, организацију и рад постројења за управљање отпадом, укључујући мониторинг, методе третмана и мере предострожности у складу са условима утврђеним у дозволи издате од стране ЈЛС;
- 5) испуњеност услова за рад постројења за складиштење, третман и одлагање неопасног и инертног отпада;
- 6) рад лица одговорног за управљање отпадом и квалификованог лица одговорног за стручни рад у постројењу за управљање отпадом;
- 7) вођење и чување прописане евиденције са подацима о пореклу, одредишту, врстама и количинама отпада;
- 8) спровођење и других прописаних мера и поступака управљања отпадом.

Овлашћења инспектора

Члан 58.

У вршењу инспекцијског надзора комунални инспектор овлашћен је да:

- 1) контролише да ли се комунална делатност обавља на начин прописан овом одлуком;
- 2) контролише стање комуналних објеката;
- 3) контролише да ли се комуналне услуге пружају у складу са прописаним условима;
- 4) нареди извршавање утврђених обавеза и предузимање мера за отклањање уочених недостатака;

Члан 59.

У вршењу инспекцијског надзора комунални инспектор овлашћен је да:

- 1) нареди спровођење плана управљања отпадом и његово ажурирање;
- 2) нареди спровођење радног плана управљања отпадом и његово ажурирање;

Инспектор за заштиту животне средине овлашћен је да предузима све мере и радње прописане Законом о управљању отпадом и Законом о заштити животне средине.

Члан 60.

ЖКП, као и друга правна и физичка лица и надлежни општински органи дужни су да комуналном инспектору, односно инспектору за заштиту животне средине омогуће несметано обављање послова и приступ објектима и постројењима, односно несметан увид на лицу места на коме се врши увид и инспекцијски надзор.

XI НАДЛЕЖНОСТ ЗА РЕШАВАЊЕ О ЖАЛБИ

Члан 61.

На решење инспектора из члана 54. став 1. и 58. став 1. ове одлуке може се изјавити жалба Општинском већу општине Ражањ.

Жалба се изјављује у року од 15 дана од дана пријема решења.

Жалба не одлаже извршење решења.

Решење Општинског већа општине Ражањ коначно је у управном поступку и против њега се може покренути управни спор.

XII КАЗНЕНЕ ОДРЕДБЕ

Прекршаји

Члан 62.

Новчаном казном од 50.000 динара казниће се ЖКП ако:

- 1) не изради и реализује план и програм сакупљања отпада (члан 6, 14,15.);
- 2) нередовно сакупља отпад са сеоског подручја у складу са ЛПУО (члан 16.);
- 3) поступа супротно одредбама члана 18., 20, 21, 22. и 23.;
- 4) поступа супротно одредбама члана 27. став 3,4, 5 и 6.;
- 5) утврди цену услуга супротно овој одлуци или другом акту надлежног општинског органа;
- 6) поступа супротно одредбама члана 34.;
- 7) ако не поступи по налогу надлежног инспектора (члан 41. став5.);
- 8) не поступи по решењу надлежног инспектора (члан 55. и 56.);
- 9) чини повреде прописане чланом 58.

За учињен прекршај из става 1. овог члана одговорно лице у ЖКП казниће се новчаном казном од 10.000 динара.

Члан 63.

За учињени прекршај противно одредбама ове одлуке казниће се новчаном казном у фиксном износу:

1. правно лице са 100.00,00 динара;
2. предузетник са 50.000,00 динара;
3. одговорно лице у правном лицу са 10.000,00 динара;
4. физичко лице са 10.000,00 динара;

XIII ПРЕЛАЗНЕ И ЗАВРШНЕ ОДРЕДБЕ

Члан 64.

ЈКП Комуналац Ражањ је дужно да у року од 6 месеци од дана ступања на снагу ове Одлуке усклади своје пословање.

Члан 65.

На остала питања која нису регулисана овом Одлуком непосредно се примењују одредбе Закона о управљању отпадом, Закона о комуналним делатностима, Закона о локалној самоуправи, као и одредбе других важећих прописа.

Члан 66.

Ова одлука ступа на снагу осмог дана од дана објављивања у „Службеном листу општине Ражањ“.

СКУПШТИНА ОПШТИНЕ РАЖАЊ

Број: 352-40/23-11

У Ражњу, дана, 26.6.2023. године

Председник СО-е

Томислав Матић, с.р.

На основу члана 14., члана 20. став 1. тачка 12, члана 32. став 1. тачка 19, члана 90. 91. и 92. Закона о локалној самоуправи („Службени гласник РС“, бр. 129/2007, 83/2014 - други закон, 101/2016 - други закон и 47/2018 и 111/2021), члана 7. и 8. Статута општине Ражањ („Службени лист општине Ражањ“, бр. 1/19 и 2/21), Скупштина општине Ражањ, на седници одржаној дана 26. јуна 2023. године, донела је:

О Д Л У К У

О ИЗГЛЕДУ И УПОТРЕБИ ГРБА, ИМЕНА И ЗАСТАВЕ

І УВОДНЕ ОДРЕДБЕ

Члан 1.

Овом Одлуком прописују се употреба односно изглед и начин употребе имена и симбола (грба и заставе) Општине Ражањ.

Члан 2.

Термини који се користе у овој одлуци, а који имају родно значење, изражени у граматичком мушком роду, подразумевају природни женски и мушки пол лица на које се односе.

Члан 3.

Грбом и заставом представља се Општина Ражањ (у даљем тексту: Општина) и изражава припадност Општини.

Име Општине могу у свом називу да користе предузећа, установе, и други облици организовања, на такав начин, да се употребом имена Општине Ражањ, у свим падежима, не доводи у питање углед и добро име Општине Ражањ.

Име, грб и застава Општине Ражањ могу се употребљавати уз сагласност Скупштине Општине Ражањ. Сагласност се даје на основу писменог и образложеног захтева подносиоца.

Председник Општине Ражањ може изузетно да образује Комисију за давање стручног мишљења о употреби имена, грба и заставе (у даљем тексту Комисија), која има председника комисије и два члана, који се бирају на период од 4 године.

ІІ ПРАВА И ОБАВЕЗЕ

1. Име општине

Члан 4.

Уношење имена Општине у назив предузећа, установе и другог облика организовања одобриће се уколико је делатност предузећа, установе или другог облика организовања од значаја за грађане, привреду и друштвене делатности у Општини односно када се процени да би уношење имена Општине у назив допринело даљој афирмацији угледа Општине Ражањ.

Члан 5.

Грб и застава Општине могу истичу се уз државне симболе.

Грб и застава Општине могу се употребљавати само у облику и садржини који су утврђени Статутом Општине Ражањ и овом одлуком.

У службеним просторијама Општине истичу се државни симболи, грб и застава Општине Ражањ.

Члан 6.

Грб, застава и име Општине не може се употребљавати неовлашћено у приватне сврхе од стране правних лица, предузетника, регистрованих и нерегистрованих група грађана и удружења, као и физичких лица, без прибављања предходне сагласности надлежног органа.

Грб, застава и име Општине не могу се употребљавати као робни или услужни жиг, узорак или модел, нити као било који други знак за обележавање робе или услуга.

На симболима Општине не може се ништа исписивати, додавати нити мењати.

Грб, застава и име Општине не смеју се употребљавати непримерено, недолично или на начин који вређа јавни морал и достојанство грађана Општине Ражањ, односно на начин којим се нарушава углед и добро име Општине Ражањ.

Грб, застава и име Општине не смеју употребљавати лица из става 1. овог члана на начин којим се наноси штета Општини Ражањ, довођењем у заблуду трећих лица да су име и симболи Општине Ражањ употребљени у службене сврхе.

Грб, застава и име Општине не смеју се употребљавати у писаној, штампаној и дигиталној форми (јавним објављивањем садржаја са грбом, именом и заставом Општине у медијима, у сврху политичких кампања, путем друштвених мрежа, интернета и слично) без сагласности надлежног органа.

Оснивач интернет портала, интернет странице и профила, групе или странице на друштвеним мрежама, који жели да на интернет порталу, интернет страници и профили, групе или странице на друштвеним мрежама корист грб, име и заставу Општине, дужан је да претходно прибави за исто сагласност надлежног органа.

Изузетно, сагласност није потребна ако се ради о правном лицу чији оснивач општина.

Оснивач интернет портала, интернет странице и оснивач профила, групе или странице на друштвеним мрежама коме је решењем надлежног органа ускраћено право на употребу грба, имена и заставе општине дужно је да по пријему решења одмах, а најкасније у року од 8 дана предузме мере ради брисања имена, уклањања грба или заставе општине са свог интернет портала, интернет странице и назива профила, групе или странице на друштвеним мрежама.

Грб и застава Општине Ражањ не смеју се употребљавати ако су оштећени или су својим изгледом неподобни за употребу, већ се повлаче из употребе.

Члан 7.

Грб и застава Општине могу се употребљавати у уметничком стваралаштву, наставном и образовном раду, под условом да се то не противи добром укусу, друштвеним и моралним нормама, традицији и овој Одлуци.

2. Грб општине

Члан 8.

Грб Општине Ражањ (у даљем тексту: Грб Општине) је ознака и симбол Општине.

Грб Општине је у облику штита у чијем горњем делу је на плавој траци, златно-жутим словима уписан назив: Општина Ражањ.

Штит је подељен крстом у бојама државне заставе, (црвено, плаво, бело), на четири златно жута поља. У горњем левом пољу уписани су стилизовани клас пшенице и клип кукуруза, у доњем левом пољу храстова и букова гранчица, док је у десном горњем пољу уписана стилизована птица Ражањ блистави, а у доњем десном пољу стилизовани ражљеви (палисад), окренути према истоку.

Ликовна интерпретација описа композиције, односно садржаја Грба Општине је у Прилогу 1 уз ову одлуку и чини њен саставни део.

Члан 9.

Грб Општине се истиче на згради Општине, у службеним просторијама Председника Општине, Заменика председника Општине, Председника Скупштине општине, Заменика председника Скупштине општине и других општинских функционера, у сали за одржавање седница Скупштине општине и других органа Општине, у службеним просторијама месних заједница и месних канцеларија, у екстеријеру и ентеријеру службених просторија јавних предузећа и установа чији је оснивач Општина, у свечаним приликама када се истичу значај и традиција Општине, манифестацијама чији је организатор или покровитељ Општина на затвореном или отвореном простору, као и у свим другим случајевима када се репрезентује Општина.

Сва правна и физичка лица, осим лица поменутих у ставу 1. овог члана, која желе да користе Грб и Заставу Општине, морају претходно прибавити **сагласност Скупштине општине и исте могу користити само у службене сврхе.**

Члан 10.

Грб Општине се обавезно утискује односно штампа на повељама и другим јавним признањима које додељују органи Општине.

Грб Општине се утискује односно штампа и на предметима који се дају у репрезентативне сврхе, као и на званичним општинским документима, меморандумима, ковертама, званичним позивницама, честиткама, визиткартама, као и у кореспонденцији органа општине, изабраних, именованих и постављених лица.

Грб Општине се може користити као ознака на службеној легитимацији и идентификационој картици запослених у Општинској управи Општине Ражањ, као и на службеним возилима органа Општине.

Члан 11.

Грб Општине могу користити званични представници и делегације Општине када учествују на манифестацијама које се одржавају у другим местима у земљи и иностранству.

Грб Општине се истиче на граници административног подручја Општине, поред назива Општине.

Грб Општине се истиче на туристичким и другим катрама и мапама, инфо и другим таблама, као и осталим облицима истицања и презентације Општине и њихових јавних предузећа и установа.

Члан 12.

Скупштина Општине Ражањ може изузетно, дати сагласност за употребу Грба Општине као украса и као дела незаштићеног знака.

Захтев за давање сагласности садржи намену употребе Грба, образложење, технички опис и друге чињенице битне за одлучивање.

Решењем којим се даје сагласност на употребу Грба Општине одређује се намена за коришћење, технички опис, рок за који се даје сагласност и евентуални посебни услов употребе Грба.

Субјекти којима је дата сагласност на употребу Грба дужни су да обезбеде доличан изглед украса, односно незаштићеног знака.

Решење којим се даје сагласност на употребу Грба укида се ако корисник употребљава Грб супротно утврђеној намени и условима или се не стара о доличном изгледу украса или незаштићеног знака.

3. Застава општине

Члан 13.

Застава Општине је правоугаоног облика, плаве боје, са белом траком и грбом у средини.

Ликовна интерпретација описа композиције, односно садржаја Заставе Општине је у Прилогу 2 уз ову одлуку и чини њен саставни део.

Члан 14.

Застава Општине вије се на јарболу испред главног улаза у зграду Општине Ражањ.

Застава Општине истиче се: испред главног улаза у зграду Општине Ражањ, у сали за одржавање седница Скупштине општине и њених органа, у службеним просторијама Председника Општине, Заменика председника Општине, Председника Скупштине општине, Заменика председника Скупштине општине и других општинских функционера, у сали за одржавање седница Скупштине општине и других органа Општине, приликом међуопштинских сусрета, такмичења и других скупова на којима Општина учествује, приликом прослава, свечаности и других масовних културних, спортских и сличних манифестација од значаја за Општину, и у другим случајевима ако употреба Заставе Општине није у супротности са одредбама ове одлуке.

Члан 15.

Застава Општине се истиче у свим случајевима, у складу са законом, другим актом, као и у свим случајевима када се протоколом прописује њено истицање.

У дане жалости Застава Општине истиче се на поља копља односно јарбола.

Члан 16.

Када се Застава Општине истиче са заставама других општина поставља се тако

Службени лист општине Ражањ Број 14, 26.06.2023.г.

да се истиче предност Заставе Општине Ражањ као домаћина и то:

- у центру круга, тако да се јасно види – ако су друге заставе поређане у круг;
- у темену полукруга – ако су заставе поређане у полукруг;
- на челу колоне – ако су заставе поређане у колони;
- на првом месту у врсти, односно са леве стране, спреда гледано – ако су заставе поређане у врсти;

Ако се Застава Општине истиче са друге две заставе, Застава Општине налази се у средини.

Ако се Застава Општине истиче поред неке друге заставе она се увек налази са леве стране спреда гледано.

У случају када се Застава Општине истиче поред Заставе Републике Србије, стране државе или међународне организације, Застава Општине налази се на десној страни спреда гледано.

Ако се Застава Општине истиче на говорници може се поставити на копљу са десне стране говорника или на зиду иза говорника, тако да је говорник не заклања.

Члан 17.

Застава Општине не сме бити постављена тако да додирује тло нити као подлога, подметач, простирка, завеса и слично.

Заставом Општине се не могу покривати возила или други предмети, нити се могу украшавати конференцијски столови или говорнице, осим у форми стоне заставице.

Ако се Застава Општине истиче на говорници мора се поставити на копље са десне стране говорника или на зиду иза говорника, тако да је говорник не заклања.

III НАДЗОР

Члан 18.

О спровођењу ове одлуке стара се Општинска управа општине Ражањ.

Надзор над спровођењем одредаба ове одлуке врши комунална инспекција.

Комунални инспектор је овлашћен да, када утврди да се Грб Општине, Застава или име Општине користе супротно одредаба ове одлуке, решењем забрани њихову употребу и по правилу наложи уклањање са објеката, предмета и интернет портала (друштвених мрежа, страница, профила, група) на којима су истакнути и предузме друге мере ради отклањања уочених недостатака.

IV КАЗНЕНЕ ОДРЕДБЕ

Члан 19.

Новчаном казном од 100.000,00 динара казниће се за прекршај **правно лице**, ако:

1. Употреби име, грб и заставу (симболе) Општине без сагласности надлежног органа (члан 3, чл. 7, чл. 11);

Службени лист општине Ражањ Број 14, 26.06.2023.г.

2. Употреби име и симболе Општине на непримерен, недоличан или на начин који вређа јавни морал и достојанство грађана Општине Ражањ, односно на начин којим се нарушава углед и добро име Општине Ражањ (члан 5. став 4);
3. Употреби име, грб и заставу (симболе) Општине у приватне сврхе без сагласности надлежног органа(члан 5. став 1);
4. Употреби име, грб и заставу (симболе) Општине на начин којим се наноси штета довођењем у заблуду трећих лица да су име и симболи Општине употребљени у службене сврхе (члан 5. став 5);
5. Употреби име, грб и заставу (симболе) Општине и писаној. штампаној и дигиталној форми (јавним објављивањем садржаја са грбом. Именом и заставом Општине у медијнима, путем друштвених мрежа интернета и слично) без сагласности надлежног органа (члан 5. став б);
6. Употреби грб и заставу, ако су оштећени или су својим изгледом неподобни за употребу (чл. 5 став 10.)
7. Употреби симболе Општине Ражањ у другачијој садржини и облику предвиђеној овом Одлуком ;
8. Употреби грб општине као робни или услужни знак, узорак или модел, нити као било који други знак за обележавање робе и услуге (члан 5. став.2).

За прекршај из става 1. овог члана казниће се и **предузетник** новчаном казном од 50.000,00 динара.

За прекршај из става 1. овог члана казниће се и **одговорно лице у правном лицу** новчаном казном од 25.000,00 динара.

За прекршај из става 1. овог члана казниће се и **физичко лице** новчаном казном од 25.000,00 динара.

За прекршај из става 1. овог члана казниће се и **оснивач интернет портала, интернет странице и профила, групе или странице на друштвеним мрежама**, у складу са чланом 5. ставом 7. и 9. ове Одлуке, новчаном казном од 25.000,00 динара.

У ПРЕЛАЗНЕ И ЗАВРШНЕ ОДРЕДБЕ

Члан 20.

Ова Одлука ступа на снагу осмог дана од дана објављивања у Службеном листу Општине Ражањ.

Ступањем на снагу ове Одлуке престаје да важи Одлука о изгледу и употреби грба и заставе Општине Ражањ („Сл. лист Општине Ражањ бр. 12/23) .

СКУПШТИНА ОПШТИНЕ РАЖАЊ

Број: 110-124/23-11

Дана: 26.6.2023.године

ПРЕДСЕДНИК СО-е РАЖАЊ

Томислав Матић, с.р.



Прилог број 1.



Прилог број 2.

На основу члана члана 32. став 1. тачка 6. Закона о локалној самоуправи („Службени гласник РС“, број 127/07, 83/14-др. закон, 101/16-др. закон, 47/2018 и 111/2021-др. закон), члана 40. став 1. тачка 6. Статута општине Ражањ („Службени лист општине Ражањ“, број 1/19), Скупштина општине Ражањ, дана 26. јуна 2023. године, доноси

О Д Л У К У

о давању сагласности за закључивање Анекса 1. уговора о редовном одржавању локалних путева, улица и јавних површина на територији општине Ражањ за 2023.годину

Члан 1.

Скупштина општине даје сагласност ВД Начелнику Општинске управе општине Ражањ на закључење Анекса 1. уговора о редовном одржавању локалних путева, улица и јавних површина на територији општине Ражањ за 2023.годину.

Члан 2.

Уговор о редовном одржавању локалних путева, улица и јавних површина на територији општине Ражањ за 2023.годину број 110-6/23-02 од 06.01.2023.године-код наручиоца, односно 2/23 од 06.01.2023.године – код извођача мења се у члану 7. тако да сада гласи :

„Укупна уговорена вредност радова је 29.916.666,67 динара без ПДВ-а, односно 35.900.000,00 са ПДВ-ом за 2023.годину.”

Члан 3.

Основ за Анексирање Уговора из члана 1. ове одлуке је доношење Одлуке о проглашењу ванредне ситуације за део територије општине Ражањ и то месне заједнице Пардик, Село Варош, Липовац и Рујиште бр.217-19/23-01 од 5.јана 2023.године.

Члан 4.

Ова одлука ступа на снагу даном доношења, а објавиће се у „Службеном листу општине Ражањ“.

Број: 110-125/23-11
У Ражању, 26.6.2023. године

СКУПШТИНА ОПШТИНЕ РАЖАЊ

ПРЕДСЕДНИК
Томислав Матић, с.р.

На основу члана 63. став 1. тачка 1) и став 3. Закона о родној равноправности („Службени гласник РС, број 52/2021), члана 46., а у вези члана 52. Статута општине Ражањ („Службени лист општине Ражањ“, број 1/19 и 2/21) и члана 77. и 79. Пословника Скупштине општине Ражањ („Службени лист општине Ражањ“, број 2/19 и 9/21), Скупштина општине Ражањ, на седници одржаној дана 26. јуна 2023. године, доноси

ОДЛУКУ О ОБРАЗОВАЊУ КОМИСИЈЕ ЗА РОДНУ РАВНОПРАВНОСТ

Члан 1.

Образује се Комисија за родну равноправност као посебно стално радно тело Скупштине општине Ражањ (у даљем тексту: Скупштина).

Члан 2.

Термини који се користе у овој одлуци, а који имају родно значење, изражени у граматичком мушком роду, подразумевају природни женски и мушки пол лица на које се односе.

Члан 3.

Комисија за родну равноправност (у даљем тексту: Комисија):

- разматра и даје мишљење о предлозима програма, одлука и других општих аката у свим областима друштвеног живота, а посебно у областима у којима се, у складу политиком једнаких могућности усвајају посебне мере за постизање родне равноправности у складу са законом,
- подноси амандмане на предлоге програма, одлука и других општих аката које усваја Скупштина, у циљу интегрисања родне перспективе у програме, одлуке и друге опште акте у свим областима друштвеног живота, посебно у областима у којима се, у складу политиком једнаких могућности усвајају посебне мере за постизање родне равноправности у складу са законом,
- разматра, даје мишљење и подноси амандмане на буџет општине и планирање прихода и расхода у циљу унапређења родне равноправности, у складу са принципом родне равноправности у буџетском поступку и законом који уређује буџетски систем,
- прати реализацију буџета општине и примену принципа родне равноправности у буџетском поступку у складу са законом,
- даје предлоге за годишњи план рада Скупштине,
- учествује у припреми Акционог плана за родну равноправност у општини, прати реализацију овог плана на годишњем нивоу и о томе извештава Скупштину,
- учествује у активностима везаним за примену, праћење и извештавање о примени Националне стратегије за родну равноправност и Акционог плана за њено спровођење,
- учествује у активностима везаним за примену, праћење и извештавање о примени Националне стратегије за спречавање и борбу против родно

заснованог насиља према женама и насиља у породици и Акционог плана за њено спровођење,

- разматра и даје мишљење о аналитичким и другим материјалима из области равноправности жена и мушкараца, са становишта примене политике једнаких могућности и унапређења родне равноправности,
- разматра вођење политике једнаких могућности, интегрисање родне равноправности у све области друштвеног живота, посебно у областима у којима се усвајају посебне мере за постизање родне равноправности,
- разматра извештаје и прати извршавање програма, одлука и других општих аката Скупштине и предлаже мере за остваривања и унапређивање родне равноправности у општини,
- разматра предлоге упућене Скупштини који се односе на остваривање и унапређивање равноправности полова, предлаже Скупштини и надлежним органима начин поступања поводом тих предлога,
- разматра притужбе и представке које се односе на остваривање родне равноправности и о свом ставу, са предлозима за предузимање мера за решавање питања покренутих у притужбама и представкама, обавештава радно тело Скупштине надлежно за притужбе и представке,
- разматра годишње извештаје органа општине, даје мишљење и заузима ставове о примени одлука и мера које се односе на остваривање политике једнаких могућности и унапређивање родне равноправности,
- иницира доношење и даје предлоге за интегрисање родне перспективе у стратегије и политике које доноси општина,
- разматра извештаје о родно сензитивним статистичким подацима на нивоу општине и користи ове податке приликом иницирања мера и активности на остваривању и унапређивању родне равноправности,
- сарађује са другим радним телима Скупштине у питањима из њихове надлежности, а која се односе на равноправност полова,
- сарађује са комисијама за родну равноправност у другим јединицама локалне самоуправе, као и са радним телима Народне скупштине и Скупштине АП Војводине.
- сарађује са удружењима грађана у општини чија активност је усмерена на остваривање родне равноправности и на превенцију и заштиту од родно заснованог насиља, насиља према женама и насиља у породици,
- разматра и друга питања везана за вођење политике једнаких могућности и остваривање и унапређивање родне равноправности.

Члан 4.

Комисија има 5 чланова, од којих је један председник.

Председника и чланове Комисије бира Скупштина из састава одборника, с тим да најмање 40% чланова буду припадници мање заступљеног пола.

Председник Скупштине у договору са председницима одборничких група, предлаже кандидате за председника и чланове Комисије сразмерно броју одборника које одборничке групе имају у Скупштини.

Члан 5.

Комисија ради у седницама којима присуствује већина чланова, а одлучује већином од укупног броја чланова Комисије.

У раду Комисије могу, по позиву, учествовати и друга лица, без права одлучивања.

Комисија може, по потреби, одржати заједничку седницу са другим радним телима Скупштине.

Члан 6.

Мандат чланова Комисије траје до истека мандата одборника Скупштине из чијег састава су именовани.

Члан 7.

На сва питања која нису регулисана овом одлуком, а односе се на начин рада Комисије, примењују се одредбе Пословника Скупштине које се односе на сва посебна стална радна тела Скупштине.

Члан 8.

Просторне, материјалне и техничке услове за рад Комисије, као и обављање стручних и административно-техничких послова за потребе Комисије, обезбеђује Општинска управа.

Члан 9.

Скупштина ће донети акт о избору председника и чланова Комисије у року од 90 дана од дана ступања на снагу ове одлуке.

Члан 10.

Конститутивну седницу Комисије заказује председник Скупштине у року од 45 дана од дана доношења акта из члана 9. ове одлуке.

Члан 11.

Ова одлука ступа на снагу осмог дана од дана објављивања у „Службеном листу општине Ражањ“.

Број 110-126/23-11
У Ражњу, 26.6.2023. године

СКУПШТИНА ОПШТИНЕ РАЖАЊ

**Председник СО-е
Томислав Матић, с.р.**

Скупштина општине Ражањ, на основу члана 52, став 1, 2 и 3 Закона о планирању и изградњи („Службени гласник РС“, број 72/09, 81/09, 64/10, 24/11, 121/12, 42/13, 50/13, 98/13, 132/14, 145/14, 83/2018, 31/2019 и 37/2019-др. закон, 9/2020 и 52/2021), члана 12. став 1. Правилника о начину и поступку избора чланова комисије за стручну контролу планских докумената, комисије за контролу усклађености планских докумената, комисије за планове јединице локалне самоуправе и комисије за стручну контролу урбанистичког пројекта, праву и висини накнаде члановима комисије, као и условима и начину рада комисија („Службени гласник РС“, број 32/2019), члана 32 став 1 тачка 6 Закона о локалној самоуправи („Службени гласник РС“, број 129/07, 83/14, 101/2016, 47/2018 и 111/2021-др. закон) и члана 40. став 1. тачка 6. и 50. Статута општине Ражањ („Службени лист општине Ражањ“, број 1/19 и 2/21), дана 26. јуна 2023. године, доноси

**ОДЛУКУ
О РАЗРЕШЕЊУ ЧЛАНОВА КОМИСИЈЕ ЗА ПЛАНОВЕ ОПШТИНЕ РАЖАЊ**

I

Разрешавају се дужности чланови Комисије за планове општине Ражањ из разлога истека мандата на који су именовани, и то:

1. **ЛИДИЈА СТЕФАНОВИЋ-НИКОЛИЋ**, из Ниша, ул. Мије Петровића 10/20, дипломирани инжењар архитектуре, лиценца ИКС број 200 1390 13, **за председника комисије;**
2. **ЉИЉАНА СТОЛИЋ**, из Ниша, Крагујевачка, број 33, дипломирани инжењар архитектуре, лиценца ИКС број 200 0113 03, **за члана, на предлог Министарства грађевинарства, саобраћаја и инфраструктуре;**
3. **МАРА РАШКОВИЋ**, из Ниша, улица Војводе Танкосића број 40/12, дипломирани инжењер пејзажне архитектуре, лиценца ИКС број 201 0924 06, **за члана, на предлог Министарства грађевинарства, саобраћаја и инфраструктуре;**
4. **СНЕЖАНА МИЛУТИНОВИЋ**, из Крушевца, Алексе Шантића број 2/6, дипломирани инжењер архитектуре, лиценца ИКС број 300 6261 03, **за члана и секретара Комисије;**
5. **АНЂЕЛКА УЖАРЕВИЋ** из Шанца, дипломирани инжењер грађевинарства, лиценца ИКС број 312 Д 71906, **за заменика председника.**

II

Ову Одлуку доставити разрешеним члановима и објавити у „Службеном листу општине Ражањ“.

СКУПШТИНА ОПШТИНЕ РАЖАЊ

Број: 35-4/23-11

У Ражњу, дана 26.6.2023. године

Председник
Томислав Матић, с.р.

Скупштина општине Ражањ, на основу члана 52, став 1, 2 и 3 Закона о планирању и изградњи („Службени гласник РС“, број 72/09, 81/09, 64/10, 24/11, 121/12, 42/13, 50/13, 98/13, 132/14, 145/14, 83/2018, 31/2019 и 37/2019-др. закон, 9/2020 и 52/2021), члана 12. став 1. Правилника о начину и поступку избора чланова комисије за стручну контролу планских докумената, комисије за контролу усклађености планских докумената, комисије за планове јединице локалне самоуправе и комисије за стручну контролу урбанистичког пројекта, праву и висини накнаде члановима комисије, као и условима и начину рада комисија („Службени гласник РС“, број 32/2019), члана 32 став 1 тачка 6 Закона о локалној самоуправи („Службени гласник РС“, број 129/07, 83/14, 101/2016, 47/2018 и 111/2021-др. закон) и члана 40. став 1. тачка 6. и 50. Статута општине Ражањ („Службени лист општине Ражањ“, број 1/19 и 2/21), дана 26. јуна 2023. године, доноси

ОДЛУКУ

О ОБРАЗОВАЊУ КОМИСИЈЕ ЗА ПЛАНОВЕ ОПШТИНЕ РАЖАЊ

I ОПШТЕ ОДРЕДБЕ

Члан 1.

Овом Одлуком образује се Комисија за планове општине Ражањ (у даљем тексту: Комисија), уређује састав и мандат Комисије, делокруг и начин рада Комисије, права и дужности чланова Комисије, утврђују се параметри за утврђивање износа и начина исплате накнаде за рад у Комисији председнику и члановима Комисије, као и друга питања од значаја за рад Комисије.

Члан 2.

Комисија се оснива као посебно стално стручно радно тело Скупштине општине Ражањ (у даљем тексту: Скупштина општина), у складу са Законом о планирању и изградњи (у даљем тексту: Закон), прописима којим се уређују услови и начин рада комисија за планове јединица локалних самоуправа и Статутом општине.

Члан 3.

Комисију именује и разрешава Скупштина општине, на предлог Општинског већа општине Ражањ и Комисије за урбанизам и стамбено-комуналне делатности Скупштине општине Ражањ.

Комисија је независна у свом раду.

За свој рад, Комисија одговара Скупштини општине.

Члан 4.

Средства за рад Комисије обезбеђују се у буџету општине.

II САСТАВ И МАНДАТ КОМИСИЈЕ

Члан 5.

Комисија има пет чланова, укључујући председника, заменика председника и секретара Комисије.

Од укупног броја чланова Комисије из става 1. овог члана, два члана (једна трећина) се именује на предлог министра надлежног за послове просторног планирања и урбанизма.

Члан 6.

За председника, заменика председника, секретара и чланове Комисије именују се лица која испуњавају следеће услове: да су признати стручњаци из области планирања и изградње, да имају високу стручну спрему, одговарајућу лиценцу Инжењерске коморе Србије и најмање пет година радног искуства у струци.

Главни урбаниста је по функцији и председник Комисије за планове у случају када Скупштина општине Ражањ именује главног урбанисту у складу са Законом.

Одлуком се образује Комисија за планове у следећем саставу:

У Комисију се именују:

1. ЛИДИЈА СТЕФАНОВИЋ-НИКОЛИЋ, из Ниша, ул.Мије Петровића 10/20 , дипломирани инжењар архитектуре, лиценца ИКС број 200 1390 13, **за председника комисије;**
2. ЉИЉАНА СТОЛИЋ, из Ниша, Крагујевачка, број 33, дипломирани инжењар архитектуре, лиценца ИКС број 200 0113 03, **за члана, на предлог Министарства грађевинарства, саобраћаја и инфраструктуре;**
3. МАРА РАШКОВИЋ, из Ниша, улица Војводе Танкосића број 40/12, дипломирани инжењер пејзажне архитектуре, лиценца ИКС број 201 0924 06, **за члана, на предлог Министарства грађевинарства, саобраћаја и инфраструктуре;**
4. СНЕЖАНА МИЛУТИНОВИЋ, из Крушевца, Алексе Шантића број 2/6, дипломирани инжењер архитектуре, лиценца ИКС број 300 6261 03, **за члана и секретара Комисије;**
5. АНЂЕЛКА УЖАРЕВИЋ из Шанца, дипломирани инжењер грађевинарства, лиценца ИКС број 312 Д 71906, **за заменика председника.**

Члан 7.

Мандат Комисије траје четири године.

Члановима Комисије, односно Комисији, мандат престаје истеком периода на који су именовани, на лични захтев (подношењем оставке) или разрешењем.

Скупштина општине разрешиће, пре истека мандата, поједине чланове Комисије или Комисију, ако:

- 1) Комисија утврђену делатност спроводи противно Закону, прописима којим се уређују услови и начин рада комисија за планове јединица локалних самоуправа и овој Одлуци;
- 2) члан Комисије неоправданим одсуствовањем, нестручним или несавесним радом онемогућава рад Комисије;
- 3) у поступку преиспитивања акта о именовану утврди неправилности;
- 4) су дужност и функција неспојиви са дужношћу члана Комисије;
- 5) ако буде осуђен на безусловну казну затвора у трајању од најмање шест месеци, или ако буде осуђен за кривично дело које га чини неподобним за вршење функције;
- 6) наступе друге околности утврђене законом.

Предлог за разрешење члана Комисије или Комисије може поднети, у писаној форми, најмање једна трећина одборника у Скупштини општине.

Иницијативу за разрешење члана Комисије може поднети, у писаној форми, председник комисије за планове.

Предлог, односно иницијатива из ст. 4. и 5. овог члана, мора бити образложена.

Мандатни период новоименованог појединог члана траје до истека мандата Комисије.

У случају истека мандатног периода на који је именована Комисија, или подношења оставке појединих чланова Комисије, односно Комисије, Скупштина општине, посебним актом, без претреса и одлучивања, утврђује да је Комисији, односно појединим члановима, престао мандат пре истека времена на који су именовани.

Одредбе овог члана односе се и на престанак мандата секретара Комисије.

III ДЕЛОКРУГ И НАЧИН РАДА КОМИСИЈЕ

Члан 8.

Комисија обавља стручне послове у поступку израде и спровођења планских докумената из надлежности општине, обавља стручну контролу планских докумената из надлежности општине и обавља послове јавног увида у плански документ из надлежности општине, у складу са Законом, обавља стручну проверу усклађености урбанистичког пројекта са планским документом и Законом, даје стручна мишљења по захтеву органа општинске управе и обавља друге стручне послове у поступку израде и спровођења планских докумената, у складу са одредбама Закона.

Члан 9.

Комисија ради према одредбама Закона, односно у складу са прописима којима се уређује стручна контрола, рани јавни увид и јавни увид у плански документ.

Комисија ближе уређује свој рад Пословником о раду Комисије (у даљем тексту: Пословник Комисије).

Пословником Комисије ближе се уређује нарочито: начин сазивања седнице, рад на седници, начин вођења записника, начин гласања и одлучивања, начин сачињавања и

потписивања записника, извештаја о обављеној стручној контроли, односно обављеном јавном увиду и друга питања од значаја за рад Комисије.

Пословник о раду Комисије предлаже председник Комисије и доноси га Комисија на конститутивној седници, већином гласова од укупног броја чланова.

Комисија пуноважно одлучује уколико седници присуствује више од половине чланова Комисије.

Комисија доноси одлуку већином гласова укупног броја присутних чланова.

Члан 10.

Комисија може образовати радне тимове за поједина сложена питања из области: саобраћаја, пејзажног уређења и екологије, заштите градитељског наслеђа и урбане реконструкције, инфраструктуре, као и за техноекономска питања и архитектонско обликовање.

Комисија, закључком о образовању радног тима, одређује број чланова и састав радних тимова.

Председник комисије сазива седницу радног тима и одређује дневни ред.

У случају када је потребно образложити поједине ставове и мишљења комисије, седници радног тима присуствује и члан комисије кога одреди комисија.

Радни тим ради на седницама, којима присуствује већина чланова радног тима, доноси закључке већином гласова присутних чланова радног тима, о чему се саставља записник.

Седницом радног тима председава члан радног тима кога одреди радни тим.

Записник са закључцима радног тима је обавезан део материјала који се разматра на седници комисије.

Пословником Комисије ближе се уређује начин рада и одлучивања радних тимова, у складу са прописима којима се уређују услови и начин рада комисија за планове јединица локалних самоуправа.

IV ПРАВА И ДУЖНОСТИ ЧЛАНОВА КОМИСИЈЕ

Члан 11.

Чланови Комисије имају право и дужност да учествују у раду Комисије, у складу са законом, прописима којима се уређују услови и начин рада комисија за планове јединица локалних самоуправа, овом Одлуком и Пословником Комисије.

Члан 12.

Председник Комисије сазива седнице, предлаже дневни ред, (у сарадњи са надлежним лицима носиоца израде планског документа, односно органа надлежног за потврђивање урбанистичког пројекта, који су предмет заседања), председава седницама, потписује записнике и закључке комисија, стара се о правилној примени Закона, овог правилника и обавља друге послове које му поверавају појединачне комисије у складу са Законом и овом Одлуком.

Заменик председника Комисије замењује председника у његовом одсуству, обавља послове из његовог делокруга, односно помаже му у раду и обавља поверене послове других стручних комисија, у складу са прописима којим се уређује планирање и изградња и услови и начин рада комисија за планове јединица локалних самоуправа.

Члан 13.

Секретар Комисије помаже председнику Комисије у сазивању седнице, предлагању дневног реда у сарадњи са надлежним лицима носиоца израде планског документа који је предмет заседања, води и сачињава записник и закључке Комисије и обавља друге стручне послове које му повери председник Комисије, односно заменик председника Комисије.

У раду и одлучивању, секретар Комисија има права и овлашћења члана Комисије.

Уколико је члан Комисије руководио израдом планског документа, или је учествовао у његовој изради као члан стручног тима, или ако је запослен у предузећу које је плански документ израдило, он не може учествовати у одлучивању за ту тачку дневног реда.

V ПАРАМЕТРИ ЗА УТВРЂИВАЊЕ ИЗНОСА И НАЧИНА ИСПЛАТЕ НАКНАДЕ ЗА РАД У КОМИСИЈИ

Члан 14.

Члановима Комисије који су именовани на предлог министра надлежног Министарства и који нису запослени у Општинској управи, припада накнада за рад по одржаној седници у износу од 6.000,00 динара и путни трошкови у висини цене карте за превоз у јавном саобраћају од места пребивалишта до седишта Општинске управе општине Ражањ.

Присуство седницама доказује се евиденцијом управе.

VI ПРЕЛАЗНЕ И ЗАВРШНЕ ОДРЕДБЕ

Члан 15.

Стручне и административне послове за потребе Комисије обавља организациона јединица Општинске управе надлежна за послове урбанизма и надлежна за потврђивање урбанистичког пројекта у координацији са секретаром Комисије.

Члан 16.

На питања која нису регулисана овом Одлуком непосредно ће се примењивати одредбе Закона и других прописа којима се којим се уређује планирање и изградња и услови и начин рада комисија за планове јединица локалних самоуправа.

Члан 17.

Термини који се користе у овој одлуци, а који имају родно значење, изражени у граматичком мушком роду, подразумевају природни женски и мушки пол лица на које се односе.

Члан 18.

Одлука ступа на снагу дан након објављивања у "Службеном листу општине Ражањ".

СКУПШТИНА ОПШТИНЕ РАЖАЊ

Број: 35-5/23-11

У Ражњу, дана 26.6.2023. године

Председник СО-е

Томислав Матић, с.р.

Службени лист општине Ражањ Број 14, 26.06.2023.г.

На основу члана 32. став 1 тачка 6 и 36. Закона о локалној самоуправи („Сласник гласник РС“, број 120/07, 83/14, 101/2016, 47/2018 и 111/2021 - др. закон) и члана 40. став 1. тачка 6. Статута општине Ражањ („Службени лист општине Ражањ“, број 1/19 и 2/21), **Скупштина Општине Ражањ**, на седници одржаној дана 26. јуна 2023. године, доноси

**ОДЛУКУ
О РАЗРЕШЕЊУ ЧЛАНОВА САВЕТА ЗА БЕЗБЕДНОСТ
ОПШТИНЕ РАЖАЊ**

Члан. 1.

Овом Одлуком разрешавају се чланови Савета за безбедност општине Ражањ именовани Одлуком Скупштине општине Ражањ (Сл. лист општине Ражањ број 17/19) из разлога истека мандата и то:

- 1.Добрица Стојковић, представник локалне самоуправе, Председник општине Ражањ, за председника;
- Саша Милосављевић, представник локалне самоуправе, заменик Председника општине Ражањ, за заменика председника;
2. Велибор Ђорђевић, представник полиције, командир Полицијске станице Ражањ, за члана;
3. Братислав Стефановић, представник правосуђа, судија Прекршајног суда Ниш- Одељење Ражањ, за члана;
4. Ненад Станковић, представник здравства, ВД директор Дома здравља „Ражањ“ Ражањ, за члана;
5. Јасмина Ракић, представних социјалних институција, ВД директор Центра за социјални рад општине Ражањ, за члана;
6. Драгана Миленковић, представник образовних институција, директор ОШ „Иван Вушовић“ Ражањ, за члана;
7. Зоран Стојановић , представник удружења грађана „Удружење зелена оаза“ Ражањ, за члана;
8. Ивана Величковић, представник медија , радник Општинске управе општине Ражање, за члана;
9. Драгиша Тодоровић, представник независних стручњака, помоћник Председника општине, за члана.

Звездана Бркић, секретар Скупштине општине Ражањ, секретар Савета.

Члан. 2.

Ова Одлука ступа на снагу дан након објављивања у „Службеном листу општине Ражањ“.

Број 214-5/23-11
У Ражњу, 26.6.2023. године

СКУПШТИНА ОПШТИНЕ РАЖАЊ

Председник СО-е
Томислав Матић, с.р.

На основу члана 32. став 1 тачка 6 и 36. Закона о локалној самоуправи („Сласник гласник РС“, број 120/07, 83/14, 101/2016, 47/2018 и 111/2021 - др. закон) и члана 40. став 1. тачка 6. Статута општине Ражањ („Службени лист општине Ражањ“, број 1/19 и 2/21), **Скупштина Општине Ражањ**, на седници одржаној дана 26. јуна 2023. године, доноси

**ОДЛУКУ
О ОСНИВАЊУ САВЕТА ЗА БЕЗБЕДНОСТ
ОПШТИНЕ РАЖАЊ**

Члан 1.

Овом Одлуком оснива се Савет за безбедност општине Ражањ (у даљем тексту: Савет), ради разматрања и проучавања питања везаних за превенцију безбедности на територији општине Ражањ.

Члан 2.

Савет има девет чланова из реда представника локалне самоуправе, институција из области правосуђа, здравствених, образовних и социјалних институција, полицијске станице и других институција и организација на територији општине Ражањ.

Члан 3.

У Савет за безбедност општине Ражањ, на мандатни период од четири године, именују се:

1. Добрица Стојковић, Председник општине Ражањ, за председника Савета;
2. Саша Милосављевић, заменик Председника општине Ражањ, за заменика председника Савета;
3. Бојан Митровић, мајор полиције, Начелник Полицијске станице Ражањ, за члана;
- Ненад Брзаковић, мајор полиције, Командир ПИ Ражањ, заменик члана;
4. Братислав Стефановић, представник правосуђа, судија Прекршајног суда Ниш-Одељење Ражањ, за члана;
5. Ненад Станковић, представник здравства, директор Дома здравља „Ражањ“ Ражањ, за члана;
6. Јасмина Ракић, представник социјалних институција, директор Центра за социјални рад општине Ражањ, за члана;
7. Вера Крстић, представник образовних институција, директор ОШ „Вук Караџић“ Витошевац, за члана;
8. Зоран Стојановић, представник удружења грађана „Удружење зелена оаза“ Ражањ, за члана;
9. Драгиша Годоровић, представник независних стручњака, помоћник Председника општине, за члана.

Члан 4.

Задаци Савета су:

- Анализа стања безбедности у локалној заједници која се заснива на прикупљању и процени свих расположивих и јавно доступних података, затим на утврђивању

проблема који утичу на безбедност грађана и на одређивање приоритета, процес процене стања безбедности кроз консултације свих битних представника локалне заједнице;

- Израда локалног плана за безбедност;
- Израда локалног плана комуникације који савету помаже да на што бољи начин комуницира са средином у којој делује;
- Оснивање радних група које се баве решавањем појединачних проблема и у вези са тим пројектују акционе планове који јасно дефинишу приступ решавању одређеног проблема;
- Разматра и друга питања која се односе на јавну безбедност и сигурност грађана и локалне самоуправе, заштиту права и имовине појединаца, правних лица и локалне самоуправе, у складу са законом и другим прописима који регулишу област јавне безбедности.

Члан 5.

За послове обављања послова из члана 4. ове Одлуке, Савет може предложити ангажовање стручних радних група.

Члан 6.

Стручне и административне послове за потребе Савета обављаће Одељење за друштвене делатности, општу управу, правне и заједничке послове Општинске управе општине Ражањ.

Члан 7.

Савет ће донети Пословник о свом раду којим ће уредити организацију и начин рада у року од 60 дана од дана доношења ове Одлуке.

Члан 8.

За свој рад чланови Савета не примају никакву финансијску надокнаду.

Члан 9.

Термини који се користе у овој одлуци, а који имају родно значење, изражени у граматичком мушком роду, подразумевају природни женски и мушки пол лица на које се односе.

Члан 10.

Ова Одлука ступа на снагу осмог дана од дана објављивања у „Службеном листу општине Ражањ“.

Број 214-6/23-11

У Ражању, 26.6.2023. године

СКУПШТИНА ОПШТИНЕ РАЖАЊ

Председник
Томислав Матић, с.р.

На основу члана 22 став 12, члана 26, став 1. тачка 1. и члана 27. став 10. Закона о јавној својини („ Службени гласник РС“ , број 72/11, 88/13, 105/14, 104/2016 - др. закон, 108/2016, 113/2017, 95/2018 и 153/2020), члана 32, став 1, тачка 6 Закона о локалној самоуправи („ Службени гласник РС“ , број 129/07 и 83/14-др. закон, 101/2016 - др. закон, 47/2018 и 111/2021- др. закон) и члана 40, став 1, тачка 38 Статута општине Ражањ ("Службени лист општине Ражањ" ,број 1/19 и 2/21) члана 4. и 5. Одлуке о прибављању и располагању стварима у јавној својини општине Ражањ („Сл.лист општине Ражањ „ бр.12/18) Скупштина општине Ражањ, дана 26. јуна 2023. године, доноси:

ОДЛУКУ

о одузимању права коришћења Месној заједници Смиловац и Нови Брачин

Члан 1.

Одузима се право коришћења Месној заједници Смиловац и Нови Брачин на непокретностима–објектима на којима је Општина Ражањ имаоц права јавне својине и то:

- Месној заједници Смиловац на бјекту- згради здравства ,површине 70 м2, која се налази на к.п.бр.3117/1 КО Смиловац;
- Месној заједници Нови Брачин на објекту - згради здравства, површине 91 м2, која се налази на к.п. бр. 3537/3 К.О.Брачин;

Члан 2

Ступањем на снагу ове одлуке престају сва права и обавезе досадашњег корисника Месне заједнице Смиловац и Месне заједнице Нови Брачин.

Члан 3.

Ова Одлука је основ за промену уписа односно брисање корисника код надлежне службе РГЗ – Службе за катастар непокретности Ражањ.

Члан 4.

Ова Одлука ступа на снагу осмог дана од дана објављивања у "Службеном листу општине Ражањ“.

Број: 361-10/23-11

У Ражњу, 26.6.2023. године.

СКУПШТИНА ОПШТИНЕ РАЖАЊ

Председник,
Томислав Матић,с.р.

На основу члана 14. став 3., члана 23. став 2. и члана 26. став 1. Закона о јавној својини („Службени гласник РС“ , број 72/11, 88/13, 105/14, 104/2016 - др. закон, 108/16, 113/17, 95/18 и 153/20), члана 32. став 1. тачка 6. Закона о локалној самоуправи („ Службени гласник РС“ , број 129/07 и 83/14-др. закон, 101/16 - др. закон, 47/18 и 111/21 - др. закон) и члана 40. став 1. тачка 25. Статута општине Ражањ ("Службени лист општине Ражањ" ,број 1/19 и 2/21) Скупштина општине Ражањ, дана 26. јуна 2023. године, доноси:

О д л у к у
о давању објеката - зграда здравства на коришћење Дому здравља „ Др
Милорад Михајловић“ Ражањ

Члан 1.

Овом Одлуком дају се на коришћење Дому здравља „Др Милорад Михајловић“ Ражањ, ул. Др Милорада Михајловића бр. 5, 37215 Ражањ, ПИБ: 101463492, Мат бр: 07215380, кога заступа директор Ненад Станковић, без накнаде, зграде здравства на којима је Општина Ражањ имаоц права јавне својине, а које фактички користи Дом здравља и то:

- **У Ражњу , зграда здравства, површине 914 м2, која се налази у ул. Др Милорада Михајловића бр. 5, на к.п.бр.1755/10 КО Ражањ.**
- у Новом Брачину, зграда здравства, површине 91 м2, која се налази на к.п. бр. 3537/3 К.О.Брачин;
- у Смиловцу, зграда здравства ,површине 70 м2, која се налази на к.п.бр.3117/1 КО Смиловац;

Члан 2.

Корисник објеката - зграда здравства из члана 1. ове Одлуке користиће наведене зграде као амбуланте за обављање здравствене делатности Дома здравља.

Члан 3.

Корисник објеката даном преузимања на коришћење објеката из члана 1 ове Одлуке постаје одговоран за текуће одржавање, поправке и функционално коришћење исте, а према намени објекта, уз обавезу плаћања свих пратећих трошкова за период коришћења објеката (комуналне трошкове, трошкове електричне енергије исл).

Члан 4.

Корисник објеката нема право располагања, отуђења, заснивања хипотеке и другог терета, као и давања у закуп објеката из члана 1 ове одлуке.

Члан 5.

Корисник објеката из члана 1 ове Одлуке користиће исте до доношења одлуке Скупштине општине Ражањ о престанку права коришћења предметних просторија.

Члан 6.

Ова Одлука је основ за упис код надлежне службе РГЗ – Службе за катастар непокретности Ражањ.

Службени лист општине Ражањ Број 14, 26.06.2023.г.

Члан 7.

Овлашћује се Добрица Стојковић, Председник општине Ражањ, да у име и за рачун Општине Ражањ закључи уговор о давању на коришћење напред наведеног пословног простора.

Члан 8.

Ова Одлука ступа на снагу осмог дана од дана објављивања у "Службеном листу општине Ражањ".

Број: 361-11/23-11
У Ражњу, 26.6. 2023. године.

СКУПШТИНА ОПШТИНЕ РАЖАЊ

Председник,
Томислав Матић, с.р.

На основу члана 32 став 1 тачка 6 Закона о локалној самоуправи („Службени гласник РС“, број 129/2007, 83/2014-др.закон, 101/2016, 47/2018 и 111/21) и члана 40 став 1 тачка 6 Статута општине Ражањ („Службени лист општине Ражањ“, број 1/19 и 2/21) и Одлуке о некатегорисаним путевима на територији општине Ражањ („Службени лист општине Ражањ“, број 1/19, 2/19, 11/19 и 24/19), Скупштина општине Ражањ на седници одржаној дана 26. јуна 2023. године, доноси следећу,

ОДЛУКУ

о давању сагласности за коришћење некатегорисаног пута према планираном Туристичко излетничком комплексу „Варница“

Члан 1.

Даје се сагласност друштву са ограниченом одговорношћу “Ц & ЛЦ” камени агрегати, Друштву за експлоатацију и прераду камена доо Ваљево, ул. Браће Недића бб, 14000 Ваљево, за коришћење некатегорисаног пута у дужини од 3,00 километара, почев од каменог моста преко Ражањске реке до планираног Туристичко излетничког комплекса „Варница“

Члан 2.

Изменом и допуном просторног плана општине Ражањ, који је Скупштина општине Ражањ донела на седници одржаној 28.01.2021.године (број:35-1/21-11) и који је објављен у „Службеном листу општине Ражањ,, бр.1 /21 , дефинисане су границе грађевинског подручја за планирану саобраћајницу и границе грађевинског подручја за планирани туристичко излетнички комплекс „Варница“.

Члан 3.

„Ц & ЛЦ“ камени агрегати Ваљево је у обавези да:

- некатегорисани пут из члана 1. ове одлуке целом својом джином прочисти, уреди, редовно одржава, поправља, наспе локалним каменим агрегатом са лежишта Варнице, да пут равна и ваља, хитно отклања све недостатке и појаве ударних рупа на путу и исти враћа у првобитно стање.
- да некатегорисани пут користи за саобраћање својих службених возила и мањих камиона с тим да укупна тежина терета не сме прећи 10 тона, обзиром на намену и остелљивост конструкције самог моста и пута који воде до планираног Туристичко излетничког комплекса „Варница“.

Члан 4.

Након ступања на снагу ове Одлуке, приступиће се закључењу Уговора о пословно - техничкој сарадњи између општине Ражањ и “Ц & ЛЦ” камени агрегати, Друштва за експлоатацију и прераду камена доо Ваљево којим ће бити ближе уређена права и обевезе општине Ражањ и “Ц & ЛЦ” камени агрегати Ваљево.

За закључење уговора овлашћује се председник општине Ражањ.

Члан 5.

Одлуку доставити Друштву са ограниченом одговорношћу „ЕКСПЛОКАМ“ Блаце и Ц & ЛЦ“ камени агрегати, Друштву за експлоатацију и прераду камена доо Ваљево, ул. Браће Недића бб, 14000 Ваљево

Члан 6.

Ова Одлука ступа на снагу осмог дана од дана објављивања у „Службеном листу општине Ражањ“.

СКУПШТИНА ОПШТИНЕ РАЖАЊ

Број: 352-41/23-11

У Ражњу, 26.6.2023.године

ПРЕДСЕДНИК

Томислав Матић, с.р.

На основу члана 32. став 1. тачка 6. Закона о локално јсамоуправи („Службени гласник РС“, број 129/2007, 83/2014-др.закон, 101/2016, 47/2018 и 111/21) и члана 40. став 1. тачка 6. Статута општине Ражањ („Службени лист општине Ражањ“, број 1/19 и 2/21) и Одлуке о некатегорисаним путевима на територији општине Ражањ („Службени лист општине Ражањ“, број 1/19, 2/19, 11/19 и 24/19), Скупштина општине Ражањ на седници одржаној дана 26. јуна 2023. године, доноси,

ОДЛУКУ

**о давању сагласности за коришћење некатегорисаних путева у КО Мађере,
КО Браљина и КО Чубура**

Члан 1.

Даје се Сагласност друштву са ограниченом одговорношћу “Ц & ЛЦ” камени агрегати, Друштву за експлоатацију и прераду камена доо Ваљево, ул. Браће Недића бб, 14000 Ваљево, за коришћење целих или делова некатегорисаних путева који се налазе на:

- к.п.бр.2991 и 2981 КО Мађере;
- к.п.бр.4875 КО Браљина;
- к.п.бр.12, 60, 980/1 978, 982/1 све КО Чубура;
- к.п.бр. 852/1 и 832 КО Ражањ;
- локални пут од тачке спајања са регионалним путем до приступа парцели бр. 2514 КО Ражањ (приватна својина “Ц & ЛЦ” камени агрегати Ваљево), који обухвата к.п. бр. 2637- у дужини од 20 м и к.п.бр. 2636- у дужини од 160м, обе КО Ражањ.

Члан 2.

Сагласност за коришћење некатегорисаних и локалних путева из члана 1. Ове одлуке (к.п.бр.2991 и 2981 КО Мађере, к.п.бр.4875 КО Браљина, к.п.бр.12, 60, 980/1 978, 982/1 све КО Чубура и к.п.бр. 2636- у дужини од 200 м КО Ражањ) раније је дата предузећу „ЕКСПЛОКАМ“, улица Карађорђева број 119, 18420 Блаце, на основу Одлука Скупштине општине Ражањ број 352/21-11 од 29.07.2021.године и број. 46-111/21-11 од 16.12.2021.године и закључених Уговора о пословно техничкој сарадњи број.110-1/22-1 од 06.01.2022.године и број 110-143/21-01 од 12.08.2021.године.

Члан 3.

Сагласност се даје ради приступа лежишту кречњака „Варница“, у складу са Решењем о резервама Министарства рударства и енергетике Републике Србије, а на основу заједничког захтева предузећа „Експлокам“, улица Карађорђева број 119, 18420 Блаце и “Ц & ЛЦ” камени агрегати, Друштву за експлоатацију и прераду камена доо Ваљево, ул. Браће Недића бб, 14000 Ваљево, као и Уговора о купопродаји стенске масе који су дана 21.09.2022.године закључили Експлокам доо Блаце и „Ц & ЛЦ“ доо Ваљево.

Члан 4.

„Ц & ЛЦ“ камени агрегати Ваљево је у обавези да:

- некатегорисане путеве из члана 1. ове одлуке целом својом джином прочисте, уреде, редовно одржавају, насипају локалним каменим агрегатом са лежишта Варнице, равнају, ваљају, врше хитне поправке пута и враћање у првобитно стање;

- да локални пут од тачке спајања са регионалним путем до приступа парцели бр. 2514 КО Ражањ (приватна својина Ц & ЛЦ“камени агрегати), који обухвата к.п. бр. 2637- у дужини од 20 м и к.п.бр. 2636- у дужини од 160м, обе КО Ражањ потпуно санира, асфалтира и након тога редовно одржава и отклања све недостатке и појаве ударних рупа одмах након њихове појаве на локлном путу, како би се избегло угрожавање безбедности саобраћаја и људи;
- врши сукцесивну испоруку камена, разних гранулација, по захтеву и потреби општине Ражањ, у количини од 2.000,00 тона на годишњем нивоу, и исти допреми својим камионом до парцеле бр.1758/16 КО Ражањ.

Члан 5.

Након ступања на снагу ове Одлуке, приступиће се закључењу Уговор о пословно – техничкој сарадњи између општине Ражањ и “Ц & ЛЦ“ камени агрегати, Друштво за експлоатацију и прераду камена доо Ваљево којим ће бити ближе уређена права и обевезе уговорних страна, на који ће „Експлокам“ Блаце дати сагласност. За закључење уговора овлашћује се председник општине Ражањ.

Члан 6.

Одлуку доставити Друштву са ограниченом дговорношћу „Експлокам“ Блаце и Ц & ЛЦ“ камени агрегати, Друштву за експлоатацију и прераду камена доо Ваљево, ул. Браће Недића бб, 14000 Ваљево

Члан 7.

Ова Одлука ступа на снагу осмог дана од дана објављивања у „Службеном листу општине Ражањ“.

СКУПШТИНА ОПШТИНЕ РАЖАЊ

Број: 352-42/23-11

У Ражњу, 26.6.2023.године

ПРЕДСЕДНИК

Томислав Матић, с.р.

Службени лист општине Ражањ Број 14, 26.06.2023.г.

На основу члана 14. став 3., члана 23. став 2. и члана 26. став 1. Закона о јавној својини („Службени гласник РС“, број 72/11, 88/13, 105/14, 104/16 - др. закон, 108/16, 113/17, 95/18 и 153/20), члана 32. став 1. тачка 6. Закона о локалној самоуправи („Службени гласник РС“, број 129/07 и 83/14-др. закон, 101/16 - др. закон, 47/18 и 111/21-др.закон) и члана 40. став 1. тачка 25. Статута општине Ражањ ("Службени лист општине Ражањ", број 1/19 и 2/21) Скупштина општине Ражањ, дана 26. јуна 2023. године, доноси:

ОДЛУКУ

о давању пословних просторија на коришћење Дому здравља „Др Милорад Михајловић“ Ражањ

Члан 1.

Овом Одлуком дају се на коришћење Дому здравља „Др Милорад Михајловић“ Ражањ, ул. Др Милорада Михајловића бр.5, 37215 Ражањ, ПИБ: 101463492, Мат бр: 07215380, кога заступа директор Ненад Станковић, без накнаде, пословне просторије на којима је Општина Ражањ носилац права јавне својине, а које фактички користи Дом здравља и то:

- у селу Скорица просторије у оквиру зграде Дома културе, посебан средњи улаз, и то: ходник, површине од 12,19 м², остава, површине 2,75 м², претпростор, површине 3,34 м², санитарни простор 4,6 м², ординација бр.1, површине 10,47м², ординација бр.2, површине 13,84 м², која се налази на к.п.бр. 4827/1 К.О.Скорица
- У селу Витошевац цело приземље објекта у оквиру пословно стамбене зграде које се састоји од малог ходника површине 6,8 м², великог ходника 51м² лабораторије, површине 12м², тоалета, површине 5,4 м², зубне ординације, површине 17,5м², ординације педијатра, површине 16,5 м², превијалишта, површине 12м², ординације лекара, површине 14 м², кухиње, површине 10,5 м², пријемне ординације, површине 6,6, м², која се налази на к.п.бр. 6459 К.О.Витошевац
- У селу Браљина -део објекта у овину породично-стамбене зграде први посебан улаз са десне стране објекта, три просторије: ходник,површине од 19,5 м², ординација бр.1, површине 5 м² и ординација бр.2, површине 20м², који се налази на к.п.бр. 2906 К.О.Браљина.

Члан 2.

Корисник пословних просторија из члана 1. ове Одлуке користиће исте као амбуланте за обављање здравствене делатности Дома здравља.

Члан 3.

Корисник пословних просторија даном преузимања на коришћење просторија из члана 1. ове Одлуке постаје одговоран за текуће одржавање, поправке и функционално коришћење исте, а према намени објекта, уз обавезу плаћања свих пратећих трошкова за период коришћења објекта (комуналне трошкове, трошкове електричне енергије и сл).

Члан 4.

Корисник просторија нема право располагања, отуђења, заснивања хипотеке и другог терета, као и давања у закуп просторија из члана 1 ове одлуке.

Службени лист општине Ражањ Број 14, 26.06.2023.г.

Корисник просторија из члана 1 ове Одлуке користиће просторије до доношења одлуке Скупштине општине Ражањ о престанку права коришћења предметних просторија.

Члан 6.

Ова Одлука није основ за упис код надлежне службе РГЗ – Службе за катастар непокретности Ражањ.

Члан 7.

Овлашћује се Добрица Стојковић, Председник општине Ражањ, да у име и за рачун Општине Ражањ закључи уговор о давању на коришћење напред наведених просторија.

Члан 8.

Ова Одлука ступа на снагу осмог дана од дана објављивања у "Службеном листу општине Ражањ".

Број: 361-12/23-11
У Ражању, 26.6.2023. године

СКУПШТИНА ОПШТИНЕ РАЖАЊ

Председник,
Томислав Матић, с.р.

На основу члана 27. став 10. и 11. и члана 29. став 4. Закона о јавној својини („Службени гласник РС“, број 72/2011, 88/13 и 105/14, 104/2016-др. закон, 108/2016, 113/2017,95/2018 и 153/20), члана 99. Закона о планирању и изградњи („Службени гласник РС“, број 72/2009, 81/2009-испр., 64/2010-ОУС, 24/2011, 121/2012, 42/2013-ОУС, 50/2013-ОУС, 98/2013-ОУС, 132/2014, 145/2014, 83/2018, 31/2019, 37/2019-др.закон, 9/2020 и 52/21), члана 3. став 1. тачка 1., ставом 3. и 4. Уредбе о условима прибављања и отуђења непокретности непосредном погодбом и давања у закуп ствари у јавној својини, односно прибављања и уступања искоришћавања других имовинских права, као и поступцима јавног надметања и прикупљања писмених понуда („Службени гласник РС“ број 16/2018), члана 32. став 1. тачка 6 и 20. Закона о локалној самоуправи („Службени гласник РС“, бр.129/2007, 83/14- др. Закон, 101/16- др. Закон 47/2018 и 111/21-др.закон) и члана 40. став 1. тачка 36. Статута општине Ражањ („Службени лист општине Ражањ“, број 1/19 и 2/21), Скупштина општине Ражањ, дана 26. јуна 2023. године доноси:

**ОДЛУКУ
О ПРИБАВЉАЊУ НЕПОКРЕТНОСТИ У ЈАВНУ СВОЈИНУ ОПШТИНЕ РАЖАЊ
НЕПОСРЕДНОМ ПОГОДБОМ ОД ВЛАСНИКА ДАНИЦЕ МАТИЋ**

Члан 1.

ПРИБАВЉА СЕ у јавну својину Општине Ражањ непосредном погодбом:

- кп. бр. 4515/2, површине 42 м², грађевинско земљиште изван грађевинског подручја, воћњак 4. класе, уписан у ЛН 176 КО Смиловац, од власника Данице (Живко) Матић из Смиловца, Општина Ражањ, са обимом удела 1/1.

Наведена непокретност налазе се у обухвату Плана генералне регулације насеља Смиловац („Службени лист општине Ражањ“, број 4/2015) на простору на коме је планирано земљиште јавне намене, односно налази се на простору постојећег - планираног Дом Културе Смиловац.

Члан 2.

Непокретност из члана 1. ове Одлуке прибавља се по тржишној вредности непокретности која износи 300,00 динара по м² по Одлуци Скупштине Општине Ражањ о утврђивању просечних цена квадратног метра одговарајућих непокретности за утврђивање пореза на имовину за 2022. годину на територији Општине Ражањ за зону III (Одлука Скупштине Општине Ражањ о одређивању зона и најопремљенијих зона на територији Општине Ражањ), **што укупно износи за горе наведену парцелу 12.600,00 динара (словима: дванаест хиљада и шесто динара).**

Дана 07.06.2023.године, Општинска управа општине Ражањ обратила се захтевом за утврђивање тржишне вредности за горе наведену непокретност бр. 46-52/2023-02 Министарству финансија – Пореској управи – Експозитура Ражањ, ради поновог утврђивања тржишне вредности непокретности, али је одговор на захтев до дана сачињавања записника изостао.

Члан 3.

Средства за куповину имовине наведене у члану 2. ове Одлуке планирана су у буџету Општине Ражањ за 2023. годину и биће исплаћена власнику по закључењу Уговора о прибављању непокретности купопродајом.

Члан 4.

Општина Ражањ стиче право својине на наведеној непокретности из члана 1. ове Одлуке, са правом уписа у јавне књиге о евиденцији непокретности и правима на њима на основу Уговора о прибављању непокретности купопродајом.

Члан 5.

Уговор о прибављању непокретности купопродајом у јавну својину Општине Ражањ у име Општине Ражањ закључује Председник општине Ражањ, по претходно прибављеном мишљењу лица коме су поверени послови правне заштите интереса општине Ражањ.

Члан 6.

Поступак прибављања непокретности из члана 1 ове Одлуке у јавну својину општине спровешће Комисија у саставу:

- Миљане Јовановић, дипл. правник, председник Комисије;
- Иване Пејовић, дипл. правник, члан Комисије;
- Милице Пајкић, дипл. правник члан Комисије.

Члан 7.

Комисија ће спровести поступак прибављања у јавну својину непокретности у складу са одредбама Одлуке о прибављању и располагању стварима у јавној својини општине Ражањ ("Службени лист општине Ражањ", број 12/18).

Члан 8.

Ова Одлука ступа на снагу осмог дана од дана објављивања у "Службеном листу општине Ражањ".

СКУПШТИНА ОПШТИНЕ РАЖАЊ

Број: 46-55/23-11

У Ражњу, дана 26.6.2023. године

ПРЕДСЕДНИК

Томислав Матић, с.р.

На основу члана 27. став 10. Закона о јавној својини („Службени гласник РС“, број 72/2011, 88/13 и 105/14, 104/2016-др. закон, 108/2016, 113/2017,95/2018 и 153/20), члана 99. Закона о планирању и изградњи („Службени гласник РС“, број 72/2009, 81/2009-испр., 64/2010-ОУС, 24/2011, 121/2012, 42/2013-ОУС, 50/2013-ОУС, 98/2013-ОУС, 132/2014, 145/2014, 83/2018, 31/2019, 37/2019-др.закон, 9/2020 и 52/21), члана 3. став 1. тачка 1. Уредбе о условима прибављања и отуђења непокретности непосредном погодбом и давања у закуп ствари у јавној својини, односно прибављања и уступања искоришћавања других имовинских права, као и поступцима јавног надметања и прикупљања писмених понуда („Службени гласник РС“ број 16/2018), члана 16. став 2. тачка 1. Одлуке о прибављању и располагању стварима у јавној својини општине Ражањ („Службени лист општине Ражањ“, број 12/18), члана 32. став 1. тачка 6 и 20. Закона о локалној самоуправи („Службени гласник РС“, бр.129/2007, 83/14-др.закон, 101/16- др. Закон 47/2018 и 111/21-др.закон) и члана 40. став 1. тачка 36. Статута општине Ражањ („Службени лист општине Ражањ“, број 1/2019 и 2/2021), Скупштина општине Ражањ, дана 26. јуна 2023. године доноси

РЕШЕЊЕ

О ПРИБАВЉАЊУ НЕПОКРЕТНОСТИ У ЈАВНУ СВОЈИНУ ОПШТИНЕ РАЖАЊ НЕПОСРЕДНОМ ПОГОДБОМ ОД ВЛАСНИКА ЂУРИЋ ЉИЉАНЕ

Члан 1.

ПРИБАВЉА СЕ у јавну својину Општине Ражањ непосредном погодбом Ражањ од власника Ђурић Љиљане из Ражња са обимом удела 1/1:

- ✓ кп.бр.2481, укупне површине 82 м², од чега земљиште под зградом-објектом бр.1 површине 51 м² и земљиште уз зграду-објекат површине 31 м²;
- ✓ породична стамбена зграда број 1, површине у основи 51 м², на кп.бр.2481; које се све налази у ул. Партизанска број 27, уписано у листу непокретности број 1553 К.О. Ражањ од власника Ђурић Љиљане из Ражња са обимом удела 1/1.

Наведене непокретности налазе се у обухвату Плана генералне регулације Ражња („Службени лист општине Ражањ“, број 1/12, 2/17 и 2/19) на простору на коме је планирано земљиште јавне намене, односно налази се у границама планираног грађевинског подручја насеља Ражањ, у зони I-уже градско језгро, на простору на коме је планирана намена – комунална делатност – бувља пијаца, односно робна пијаца.

Члан 2.

Непокретности из члана 1. овог Решења прибавља се по тржишној вредности непокретности процењеној од стране надлежног пореског органа за кп.бр.2481 земљиште у износу од **278,91 еура**, а за објекат – породичну стамбену зграду по тржишној вредности процењеној од стране лиценцираног проценитеља у износу од **3.570,00 еура**, што укупно износи **3.848,91** (словима: трихиљадеосамстотетрдесетосам 91/100) еура.

Члан 3.

Средства за куповину имовине наведене у члану 2 ове Одлуке планирана су у буџету Општине Ражањ за 2023. годину и биће исплаћена власнику по закључењу уговора о купопродаји.

Члан 4.

Општина Ражањ стиче право својине на наведеној непокретности из члана 1 ове Одлуке, са правом уписа у јавне књиге о евиденцији непокретности и правима на њима на основу Уговора о прибављању непокретности купопродајом.

Члан 5.

Уговор о прибављању непокретности из члана 1. ове Одлуке у јавну својину Општине Ражањ у име Општине Ражањ закључује председник општине, по претходно прибављеном мишљењу лица коме су поверени послови правне заштите интереса општине Ражањ.

Члан 6.

Ово Решење ступа на снагу даном објаве у "Службеном листу општине Ражањ".

Образложење

Одредбама члана 27. став 10. Закона о јавној својини („Службени гласник РС“, број 72/2011, 88/13 и 105/14, 104/2016-др. закон, 108/2016, 113/2017, 95/2018 и 153/20), утврђено је да о прибављању и располагању стварима у јавној својини јединице локалне самоуправе под условима прописаним законом, одлучује орган јединице локалне самоуправе одређен у складу са законом и статутом јединице локалне самоуправе.

Одредбама члана 40. став 1. тачка 36. Статута општине Ражањ („Службени лист општине Ражањ“, број 1/19), утврђено је да скупштина општине одлучује о прибављању и располагању непокретностима у јавној својини општине Ражањ.

Одредбама члана 29. Закона о јавној својини регулисано је да се непокретне ствари могу прибавити и отуђити из јавне својине непосредном погодбом, али не испод од стране надлежног органа процењене тржишне вредности непокретности, односно изнад те вредности уколико се ради о прибављању, ако у конкретном случају то представља једино могуће решење, као и да предлог акта о оваквом располагању мора садржати образложење из кога се може утврдити постојање ових околности.

Прибављање непокретности у јавну својину непосредном погодбом, сагласно одредбама члана 16. Одлуке о прибављању и располагању стварима у јавној својини општине Ражањ ("Службени лист општине Ражањ", број 12/18), предвиђа и случај када непокретност која се прибавља у јавну својину по својим карактеристикама једина

одговара потребама власника, корисника, односно носиоца права коришћења, с тим да предлог акта, односно акт о оваквом располагању садржи образложење разлога оправданости и целисходности прибављања са аспекта остварења интереса јединице локалне самоуправе и разлоге због којих се прибављање не би могло реализовати јавним надметањем, односно прикупљањем писмених понуда.

Чланом 99. Закона о планирању и изградњи („Службени гласник РС“, број 72/2009, 81/2009-испр., 64/2010-ОУС 24/2011, 121/2012, 42/2013-ОУС, 50/2013-ОУС, 98/2013-ОУС, 132/2014, 145/2014, 83/2018, 31/2019, 37/2019-др.закон, 9/2020 и 52/21), утврђено је да се грађевинско земљиште прибавља у јавну својину у складу са одредбама Закона о јавној својини које се односе на прибављање других непокретности у јавну својину.

Чланом 16. Одлуке о прибављању и располагању стварима у јавној својини општине Ражањ, утврђено је да се непокретности могу прибавити у јавну својину Општине непосредном погодбом, али не изнад, од стране надлежног органа процењене тржишне вредности непокретности, ако у конкретном случају то представља једино могуће решење под којим се подразумева случај када непокретност која се прибавља у јавну својину Општине по својим карактеристикама једина одговара потребама власника, корисника, односно носиоца права коришћења, с тим да предлог акта, односно акт о таквом располагању садржи образложење разлога оправданости и целисходности прибављања са аспекта остварења интереса Општине и разлоге због којих се не би могло реализовати јавним надметањем, односно прикупљањем писмених понуда.

Оправданост и целисходност прибављања непокретности из члана 1. овог Решења непосредном погодбом, по тржишним условима, утврђени су у односу на чињеницу да се наведене непокретности налазе у обухвату Плана генералне регулације Ражања („Службени лист општине Ражањ“, број 1/12, 2/17 и 2/19) на простору на коме је планирано земљиште јавне намене, односно налази се у границама планираног грађевинског подручја насеља Ражањ, у зони I-уже градско језгро, на простору на коме је планирана намена – комунална делатност – бувља пијаца, односно робна пијаца.

Скупштина општине Ражањ је на седници одржаној дана 18.05.2023. године донела Одлуку о прибављању непокретности у јавну својину општине Ражањ непосредном погодбом од власника Ђурић Љиљане („Службени лист општине Ражањ, број 12/2023“) и формирала Комисију за спровођење поступка непосредне погодбе.

Комисија је дана 06.06.2023. године, спровела поступак непосредне погодбе и записник доставила Управи. Приликом спровођења поступка непосредне погодбе Комисија је константовала да је тржишна вредност одређена од стране надлежног органа и да је власник Љиљана Ђурић у потпуности прихватила износ накнаде за предметну непокретност те да су испуњени услови за прибављање напред наведене непокретности.

Службени лист општине Ражањ Број 14, 26.06.2023.г.

Сходно одредбама члана 40. став 1. тачка 36. Статута општине Ражањ („Службени лист општине Ражањ“ број 1/19), Скупштина општине Ражањ донела је Решење као у диспозитиву.

Ово Решење је коначно у управном поступку и против њега се може покренути Управни спор пред Управним судом у року од 30 (тридесет) дана од дана пријема решења.

СКУПШТИНА ОПШТИНЕ РАЖАЊ

Број: 46-56/23-11
У Ражњу, дана 26.6.2023. године

ПРЕДСЕДНИК
Томислав Матић с.р.

На основу члана 40. Закона о спречавању корупције („ Службени гласник РС“ бр.35/2019, 88/2019, 11/2021-аутентично тумачење 94/2021 и 14/2022) , члана 116. став 9. тачка 2. Закона о основама система образовања и васпитања („Службени гласник РС“, бр. 88/2017 и 27/2018-др. закон, 10/2019, 27/2018 - др. закон, 6/2020 и 129/2021), члана 32. став 1. тачка 9. Закона о локалној самоуправи („Службени гласник РС“, број 129/07 и 83/14, 101/2016, 47/2018 и 111/2021-др. закон) и члана 40. став 1. тачка 14. Статута општине Ражањ („Службени лист општине Ражањ“,бр. 1/19 и 2/21), Скупштина општине Ражањ, на седници одржаној дана 26. јуна 2023. године доноси

ЗАКЉУЧАК

I ОДБИЈА СЕ Захтев за донешење решења о разрешењу чланова школског одбора и решења о именовању нових чланова школског одбора бр.61-29/23 од 27.априла 2023. године, који је ОШ „Иван Вушовић“ Ражањ доставила Скупштини општине Ражањ, као незаконит.

II ПОТВРЂУЈЕ СЕ Закључак Општинског већа општине Ражањ број 217-77/23-01 од 20.06.2023.године.

III НАЛАЖЕ СЕ ОШ „Иван Вушовић“ Ражањ да у року од десет дана, од дана пријема закључка, достави нови предлог за чланове школског одбора из редова родитеља у складу са законом.

IV Постојећи школски одбор наставља са радом до именовања нових чланова школског одбора.

V Овај Закључак објавити у Службеном листу општине Ражањ и доставити ОШ „Иван Вушовић“ у Ражњу.

Образложење

ОШ „Иван Вушовић“ Ражањ је дана 27. априла 2023.године поднела Захтев Скупштини општине Ражањ за донешење Решења о разрешењу чланова Школског одбора и Решења о именовању нових чланова Школског одбора бр.61-29/23.

Општинско веће општине Ражањ је на седници одржаној дана 20.6.2023.године разматрало поднети захтев како би био утврђен предлог Решења који ће бити достављен на усвајање на предстојећој седници Скупштине општине Ражањ, том приликом донело је Закључак којим се одбија Захтев за донешење решења о разрешењу чланова школског одбора и решења о именовању нових чланова школског одбора као незаконит, бр.61-29/23 од 27.априла 2023. године, који је ОШ „Иван Вушовић“ Ражањ доставила Скупштини општине Ражањ, али је ипак тај Закључак упућен Скупштини општини Ражањ на разматрање са образложењем и прилозима.

Скупштина општине Ражањ је приликом разматрања захтева констатовала да су представници за чланове Школског одбора из редова родитеља, сва три члана, истовремено и чланови Савета родитеља. Како је следећи аутентична тумачења Агенције за спречавање корупције заузет став да је на овај начин поступљено супротно одредбама члана 40. Закона о спречавању корупције („ Службени гласник РС“ бр.35/19,88/19 и 11/21-аутентично тумачење, у даљем тексту Закон), чл. 115 став. 2, члана119.став 1. и члана

120. став 6. Закона о основама система образовања и васпитања и да постоји сукоб интереса уколико исто лице обавља дужност члана савета родитеља и јавну функцију члана школског одбора, Општина Ражањ је затражила мишљење Агенције за спречавање корупције која у достављеном мишљењу наводи следеће: „ Имајући у виду надлежности школског одбора школе, са једне стране и надлежност савета родитеља, са друге стране, закључено је да је вршење јавне функције члана школског одбора и обављање дужности члана савета родитеља у истој школи неспојиво и уколико би једно лице истовремено вршило јавну функцију члана школског одбора и обављало дужност члана савета родитеља на тај начин би, поступило супротно одредбама чл. 40. Закона.

Такође, треба навести и то да је на седници Савета родитеља одржаној дана 4. априла 2023.године дошло до бројних законских неправилности и процедуралних пропуста, који се односе на ускраћивање права појединим представницима родитеља да буду кандидовани за чланове школског одбора зато што су запослени на извршилачким радним местима у Општинској управи општине Ражањ, па чак и родитељима који су ангажовани привремено на период од три месеца преко пројекта „Хелветас“.

Општина Ражањ је поступајући по представци Марије Војиновић, председника Савета родитеља, затражила образложење од Директора ОШ „Иван Вушовић“ Ражањ на истакнуте наводе односно неправилности у представци.

Директор је своје поступање образложила наводећи да у складу са чланом 116. Став 9. Закона о основама система образовања и васпитања, не постоје законски услови да родитељ ученика школе који је запослен у јединици локалне самоуправе буде предложен за члана органа управљања, односно школског одбора и да буде именован за члана наведеног органа.

Општина Ражањ се ради отклањања наведене неправилности обратила за мишљење Агенцији за спречавање корупције која је у свом одговору поред осталог навела децидно тумачење одредбе члана 116. став 9. тачка 2. Закона о основама система образовања и васпитања и то „Имајући у виду наведено, нема сметњи да запослени на извршилачким радним местима или привремено ангажовани преко пројекта „Хелветас“ у општинској управи општине Ражањ, који немају посебна овлашћења и одговорности, врше јавну функцију члана Школског одбора ОШ „Иван Вушовић,, Ражањ, као представници родитеља“.

На основу напред наведеног Скупштина општине Ражањ донела је Закључак као у диспозитиву.

Упутство о правном средству: Против овог закључка није дозвољена жалба, нити се може покренути управни спор, може се побијати тужбом против главног Решења.

Прилог: Закључак Општинског већа општине Ражањ број 217-77/23-01 од 20.06.2023.год. са прилозима

Број: 020-6/23-11

У Ражању, 26.6.2023. године

СКУПШТИНА ОПШТИНЕ РАЖАЊ

ПРЕДСЕДНИК
Томислав Матић,с.р.

На основу члана 27. став 10. Закона о јавној („Службени гласник РС“, број 72/2011, 88/2013, 105/2014, 104/2016-др. закон, 108/2016,113/2017, 95/2018 и 153/2020), члана 2. и члана 3. Уредбе о условима прибављања и отуђења непокретности непосредном погодбом и давањем у закуп ствари у јавној својини, односно прибављања и уступања искоришћавања других имовинских права, као и поступцима јавног надметања и прикупљања писмених понуда („Службени гласник РС“, број 16/2018), члана 32. став 1. тачка 20) Закона о локалној самоуправи („Службени гласник РС“, број 127/07, 83/14-др. закон, 101/16-др. закон, 47/2018 и 111/21- др.закон), члана 40. став 1. тачка б) и 36) Статута општине Ражањ („Службени лист општине Ражањ“, број 1/19 и 2/21) и члана 3. став 4. тачка 4. и члана 17. Одлуке о прибављању и располагању стварима у јавној својини општине Ражањ („Службени лист општине Ражањ“, број 12/18), Скупштина општине Ражањ, дана 26. јуна 2023. године, доноси:

Р Е Ш Е Њ Е

о отуђењу непокретности- породична стамбена зграда

I ОТУЂУЈЕ СЕ из јавне својине општине Ражањ непокретност – породична стамбена зграда бр. 2, потес/улица „Голо Брдо“, која се налази на кат. пар. бр. 3215, укупне површине 98 м2, уписана у лист непокретности бр. 2062 КО Брачин

ПОНУЂАЧУ: Бојану Петковићу из Новог Брачина, општина Ражањ. Л.к.бр.011577840 ПС У Ражњу, који је као једини учесник по јавном огласу о спровођењу поступка прикупљањем писаних понуда за отуђење непокретности из јавне својине општине бр.46-42/23-11, објављеног дана 2.6.2023.године, **доставио благовремену и потпуну пријаву.**

II Прибавиоцу Бојану Петковићу из Новог Брачина, отуђује се наведена непокретност по цени од **1.100,00** еура с тим што се уплаћени депозит који износи **119,37** еура односно 11,94 %, урачунава у укупан износ цене, а остатак од **980,63** еура прибавилац ће платити једнократно у динарској противвредности по средњем курсу НБС на дан уплате, на рачун буџета Општине Ражањ **840-841151843-84, модел 97, позив на број 28-088.**

III ОБАВЕЗУЈЕ СЕ прибавилац да до закључења уговора достави доказ да је извршио плаћање купопродајне цене.

IV Прибавилац из тачке I овог Решења дужан је да у року од 30 дана од дана донешења овог Решења закључи уговор са општином Ражањ о купопродаји непокретности из тачке I овог Решења, који у име и за рачун Општине Ражањ закључује председник општине Ражањ, а након прибављеног мишљења лица коме су поверени послови правне заштите интереса општине Ражањ, у супротном Решење ће се ставити ван снаге.

Образложење

На основу достављеног писма о намерама **Бојана Петковића из Новог Брачина** бр.46-39/23-02 од 12.5.2023.године, Скупштина општине Ражањ донела је Одлуку о отуђењу непокретности из јавне својине општине Ражањ путем прикупљања писмених понуда бр.46-42/23-11 од 18.05.2023. године.

Почетна цена за предметну непокретност износила је **1.000,00 еура.** Почетна цена утврђена је на основу извештаја о процени тржишне вредности непокретности од стране лиценцираног проценитеља.

Дана 2.6.2023.године у дневном листу „Новости“ и на сајту Општине Ражањ, објављен је оглас о спровођењу поступка прикупљањем писаних понуда за отуђење непокретности из јавне својине општине бр.46-42/23-11.

Скупштина општине Ражањ је именовала КОМИСИЈУ, Решењем о образовању Комисије за спровођење поступка отуђења непокретности из јавне својине општине Ражањ путем прикупљања писмених понуда број:46-43/23-11 од 18.5.2023.године, која је спровела поступак отуђења и након спроведеног поступка сачинила записник о отварању писаних понуда број 46-43/23-11 од 22.6.2023.године.

За отуђење наведене парцеле **пристигла је једна понуда** која је примљена у писарници Општинске управе општине Ражањ дана 20.6.2023.године, у 9.37 часова и заведена под бројем 46-43/23-11, **Бојана Петковића из Новог Брачина**. Наведени понуђач је доставио благовремену и потпуну пријаву и понудио цену у износу од **1.100,00** еура која је одговарајућа и прихватљива јер је већа од почетне. Прибавиоцу се отуђује земљиште по цени од од **1.100,00** еура, с тим што се уплаћени депозит који износи **119,37** еура (већи од 10%) урачунава у укупан износ цене, а остатак од **980,63** еура прибавилац ће платити једнократно у динарској противвредности по средњем курсу НБС на дан уплате, на рачун буџета Општине Ражањ **840-841151843-84, модел 97, позив на број 28-088**. Прибавилац је дужан да до закључења уговора достави доказ да је извршио плаћање купопродајне цене

Прибавилац објекат - породичну стамбену зграду купује у виђеном стању, исти ће уредити за становање и друге породичне потребе, обзиром да општина Ражањ годинама наведени објекат није користила, није имала економску оправданост да исти реконструише и одржава, и није планирала да га користи за потребе саме општине.

На основу члана 27. став 10. Закона о јавној („Службени гласник РС“, број 72/2011, 88/2013, 105/2014, 104/2016-др. закон, 108/2016,113/2017, 95/2018 и 153/2020), члана 2. и члана 3. Уредбе о условима прибављања и отуђења непокретности непосредном погодбом и давањем у закуп ствари у јавној својини, односно прибављања и уступања искоришћавања других имовинских права, као и поступцима јавног надметања и прикупљања писмених понуда („Службени гласник РС“, број 16/2018), члана 32. став 1. тачка 20) Закона о локалној самоуправи („Службени гласник РС“, број 127/07, 83/14-др. закон, 101/16-др. закон и 47/2018), члана 40. став 1. тачка 6) и 36) Статута општине Ражањ („Службени лист општине Ражањ“, број 1/19) и члана 3. став 4. тачка 4. и члана 17. Одлуке о прибављању и располагању стварима у јавној својини општине Ражањ („Службени лист општине Ражањ“, број 12/18), донето је решење као у диспозитиву.

УПУТСТВО О ПРАВНОМ СРЕДСТВУ: Ово решење је коначно и против њега се не може изјавити жалба, већ се може поднети тужба надлежном суду у року од 30 дана од дана достављања решења.

Одлуку објавити у „Службеном листу Општине Ражањ“ и доставити прибавиоцу, лицу које врши послове правне заштите интереса општине Ражањ и архиви Општинске управе општине Ражањ.

СКУПШТИНА ОПШТИНЕ РАЖАЊ

Број: 46-64/23-11
У Ражњу, 26.6.2023. године

ПРЕДСЕДНИК

Томислав Матић,с.р.

На основу члана 99 став 1. и 2. Закона о планирању и изградњи („Службени гласник РС“, број 72/2009, 81/2009-испр., 64/2010-ОУС 24/2011, 121/2012, 42/2013-ОУС, 50/2013-ОУС, 98/2013-ОУС, 132/2014, 145/2014, 83/2018, 31/2019, 37/2019-др.закон и 9/2020 и 52/2021), члана 29. Став 1. Закона о јавној својини („Службени гласник РС“, број 72/2011, 88/2013, 105/2014, 104/2016-др.пропис, 108/2016, 113/2017 и 95/2018 ,153/2020), члана 9. Став 2. Тачка 1, члана 13 до 25. и члана 32 до 36. Одлуке о грађевинском земљишту („Службени лист општине Ражањ“, број 11/19), члана 40. став 1. тач.36. Статута општине Ражањ („Службени лист општине Ражањ“, број 1/19 и 2/21) Скупштина општине Ражањ, на седници одржаној дана 26. јуна 2023. године, доноси:

РЕШЕЊЕ

о отуђењу к.п.бр. 1787/3 КО Ражањ

I ОТУЂУЈЕ СЕ из јавне својине општине Ражањ неизграђено грађевинско земљиште и то катастарска парцела број **1787/3**, градско грађевинско земљиште, по култури остало вештачки створено земљиште, чија је укупна површина 923 м², улица Новоражањска, уписано у листу непокретности број 8 КО Ражањ

ПОНУЂАЧУ: COLOSEM AUTO CENTAR DOO, са седиштем у Ражњу, ул. Новоражањска 87, ПИБ: 105728903, Матични број: 20448423, кога заступа директор Јелена Мојсиловић Ракић, који је као једини учесник по јавном огласу о отуђењу неизграђеног грађевинског земљишта у јавној својини општине Ражањ ради изградње, прикупљањем писаних понуда бр.46-41/23-11, објављеног дана 23.5.2023.године, **доставио благовремену и потпуну пријаву.**

II Прибавиоцу COLOSEM AUTO CENTAR DOO, са седиштем у Ражњу, , отуђује се земљиште по цени од **3.147,43** еура с тим што се уплаћени депозит од 20%, који износи **627,64** еура урачунава у укупан износ цене, а остатак од **2.519,79** еура прибавилац ће платити једнократно у динарској противвредности по средњем курсу НБС на дан уплате, на рачун буџета Општине Ражањ **840-841151843-84, модел 97, позив на број 28-088.**

ОБАВЕЗУЈЕ СЕ прибавилац да до закључења уговора достави доказ да је извршио плаћање купопродајне цене.

III ОБАВЕЗУЈЕ СЕ прибавилац да на прибављеном земљишту **изгради објекте** у складу са наменом и урбанистичким параметрима за изградњу објеката на предметној локацији-на простору на коме је планирана намена –Производна делатност- услуге „чиста производња“, занатство и радионице.Прибавилац земљишта је у обавези да изради техничку документацију у свему према важећим прописима и да плати допринос за уређивање грађевинског земљишта у складу са важећим Законом о планирању и изградњи и општинском Одлуком о утврђивању доприноса за уређивање грађевинског земљишта.

IV ОБАВЕЗУЈЕ СЕ прибавилац да прибави грађевинску дозволу и пријави почетак извођења радова на изградњи објекта у року од 36 месеци од добијања решења о отуђењу грађевинског земљишта као и да парцелу приведе намени, тј. прибави употребну дозволу за изграђени објекат у року који је утврђен одредбама Закона о планирању и изградњи.

V Прибавилац из тачке I овог Решења дужан је да у року од 30 дана од дана донешења овог Решења закључи уговор са општином Ражањ о купопродаји непокретности из тачке I овог Решења, који у име и за рачун Општине Ражањ

закључује председник општине Ражањ, а након прибављеног мишљења лица коме су поверени послови правне заштите интереса општине Ражањ, у супротном Решење ће се ставити ван снаге.

Образложење

На основу достављеног писма о намерама и захтева за споразумни раскида Анекса 1. Уговора о закупу „Сервиса за технички преглед“ у Ражњу која је доставио **COLOSEM AUTO CENTAR DOO**, са седиштем у Ражњу, Скупштина општине Ражањ донела је Одлуку о покретању поступка отуђења неизграђеног грађевинског земљишта из јавне својине Општине Ражањ бр.46-41/23-11 од 18.05.2023. године путем Јавног оглашавања- прикупљањем писаних понуда.

У поступку отуђења прибављена је тржишна вредност од стране Службе за утврђивање, наплату и контролу јавних прихода Општинске управе општине Ражањ, према коме тржишна вредност за кп.бр.1787/3 К.О. Ражањ по м2 износи 400 динара, односно 3,40 еура.

Дана 23.5.2023.године у дневном листу „Новости“ и на сајту Општине Ражањ, објављен је оглас за отуђење неизграђеног грађевинског земљишта у јавној својини Општине Ражањ (бр.46-41/23-11), прикупљањем писаних, затворених понуда, а ради изградње објекта на простору на коме је планирана намена –Производна делатност-услуге „чиста производња“, занатство и радионице.

Скупштина општине Ражањ је именovala КОМИСИЈУ, Решењем о именовању комисије за спровођење поступка отуђења и давања у закуп грађевинског земљишта у својини општине Ражањ број:46-64/22-11 од 16.12.2022.године, која је спровела поступак отуђења и након спроведеног поступка сачинила записник о отварању писаних понуда број 46-41/23-11 од 23.6.2023.године.

За отуђење наведене парцеле **пристигла је једна понуда** која је примљена у писарници Општинске управе општине Ражањ дана 20.6.2023.године, у 12.05 часова и заведена под бројем_46-41/23-11.- **COLOSEM AUTO CENTAR DOO**, са седиштем у Ражњу, ул. Новоражањска 87, ПИБ: 105728903, Матични број: 20448423. Наведени понуђач је доставио благовремену и потпуну пријаву и понудио цену у износу од **3.147,43** еура која је одговарајућа и прихватљива јер је већа од почетне. Прибавиоцу се отуђује земљиште по цени од од **3.147,43** еура с тим што се уплаћени депозит од 20%, који износи **627,64** еура урачунава у укупан износ цене, а остатак од **2.519,79** еура прибавилац ће платити једнократно у динарској противвредности по средњем курсу НБС на дан уплате, на рачун буџета Општине Ражањ **840-841151843-84, модел 97, позив на број 28-088**. Прибавилац је дужан да до закључења уговора достави доказ да је извршио плаћање купопродајне цене

Прибавилац ће на прибављеном земљишту **изградити објекте** у складу са предвиђеном наменом урбанистичким параметрима за изградњу објеката на предметној локацији.Општина Ражањ ће омогућити прибавиоцу прикључење на постојећу инфраструктурну мрежу, у случају да прибавиоцу земљишта не одговарају постојећи капацитети у обавези је да сам сноси евентуалне трошкове на обезбеђењу комуналне мреже у складу са својим потребама.

Учесник у прикупљању понуда коме буде отуђено земљиште има обавезу да са надлежним комуналним и другим правним лицима уговори и плати трошкове за прикључак на инфраструктуру: ЕДБ, ПТТ, топлификацију, гасификацију и друго

Прибавилац земљишта је у обавези да изради техничку документацију у свему према важећим прописима и да плати допринос за уређивање грађевинског земљишта у складу са важећим Законом о планирању и изградњи и општинском Одлуком о утврђивању доприноса за уређивање грађевинског земљишта.

Извођење свих неопходних радова или вршење инвеститорских послова до окончања грађења и добијања употребне дозволе врши прибавилац о свом трошку.

Лице коме је отуђено грађевинско земљиште дужно је да прибави грађевинску дозволу и пријави почетак извођења радова на изградњи објекта у року од 36 месеци од добијања решења о отуђењу грађевинског земљишта као и да парцелу приведе намени, тј. прибави употребну дозволу за изграђени објекат у року који је утврђен одредбама Закона о планирању и изградњи.

На основу члана 99 став 1. и 2. Закона о планирању и изградњи („Службени гласник РС“, број 72/2009, 81/2009-испр., 64/2010-ОУС 24/2011, 121/2012, 42/2013-ОУС, 50/2013-ОУС, 98/2013-ОУС, 132/2014, 145/2014, 83/2018, 31/2019, 37/2019-др.закон и 9/2020 и 52/2021), члана 29. Став 1. Закона о јавној својини („Службени гласник РС“, број 72/2011, 88/2013, 105/2014, 104/2016-др.пропис, 108/2016, 113/2017 и 95/2018, 153/2020), члана 9. Став 2. Тачка 1, члана 13 до 25. и члана 32 до 36. Одлуке о грађевинском земљишту („Службени лист општине Ражањ“, број 11/19) донето је решење као у диспозитиву.

УПУТСТВО О ПРАВНОМ СРЕДСТВУ: Ово решење је коначно и против њега се не може изјавити жалба, већ се може поднети тужба надлежном суду у року од 30 дана од дана достављања решења.

Решење објавити у „Службеном листу Општине Ражањ“ и доставити прибавиоцу, лицу које врши послове правне заштите интереса општине Ражањ и архиви Општинске управе општине Ражањ.

СКУПШТИНА ОПШТИНЕ РАЖАЊ

Број: 46-65/23-11
У Ражњу, 26.6.2023. године

ПРЕДСЕДНИК СО-е

Томислав Матић, с.р.

На основу члана 32 став 1 тачка 6 и 8 Закона о локалној самоуправи („ Службени гласник РС „ број 129/07, 83/14, 101/2016, 47/18 и 111/21) , члана 40 , став 1. тачка 6. и 11. Статута општине Ражањ („ Службени лист општине Ражањ „ број 1/19 и 2/21) и члана 24 Одлуке о усклађивању пословања Јавног предузећа "Комуналац" Ражањ са Законом о јавним предузећима, („Службени лист општине Ражањ“, број 10/16)
Скупштина општине Ражањ , дана 26. јуна 2023. године, доноси

РЕШЕЊЕ

I . ДАЈЕ СЕ САГЛАСНОСТ на:

- Одлуку о образовању цене воде за мале сеоске водоводе за насеља Смиловац и Скорица општина Ражањ која је донета од стране Надзорног одбора предузећа на седници одржаној дана 22. јуна 2023. године.

II . Решење објавити у „ Службеном листу општине Ражањ“ .

Број 352-45/23-11
У Ражњу , 26.6.2023. године

СКУПШТИНА ОПШТИНЕ РАЖАЊ

Председник
Томислав Матић,с.р.

На основу члана 35. Статута предузећа донета је Одлука о образовању цена производа и услуга за 2023. годину. Надзорни одбор предузећа на седници одржаној дана 22.06.2023 године доноси

О Д Л У К А
О ОБРАЗОВАЊУ ЦЕНЕ ВОДЕ ЗА МАЛЕ СЕОСКЕ ВОДОВОДЕ ЗА НАСЕЉА
СМИЛОВАЦ И СКОРИЦА ОПШТИНА РАЖАЊ

Цена воде износи :

А) Цена воде по м³ утрошене воде за домаћинства.....30,00 дин.

Цене су без ПДВ-а.

Ова Одлука ступа на снагу наредног дана од усвајања и добијања сагласности од стране Скупштине Општине Ражањ а примењивала би се од 01.07.2023. године.

Број:168-2023

Ражањ, 22.06.2023 године

Председник Надзорног одбора
Јавног предузећа “Комуналац” Ражањ
Ивана Величковић с.р.

Општинско веће општине Ражањ, на основу Одлуке Председника општине о проглашењу ванредне ситуације на територији општине Ражањ, број 217-61 од 13. јуна 2023. године, препоруке Општинског штаба за ванредне ситуације, број 217-1-17 од 13. јуна 2023. године, сходно члану 29. Статута предшколске установе „Лептирићи „ Ражањ, број 103 од 5. 4. 2018. године, члана 5. став 1. алинеја 13. Одлуке о функционисању цивилне заштите на територији општине Ражањ („Службени лист општине Ражањ“, број 10/21 и 6/22) и члана 69. Став 1. тачка 2. Статута општине Ражањ („Сл. лист општине Ражањ, бр. 1/2019 и 2/2021), на седници одржаној дана 20.06.2023. године, донело је

О Д Л У К У
О СТАВЉАЊУ ВАН СНАГЕ ОДЛУКЕ О ПРИВРЕМЕНОМ ПРЕКИДУ
ОБРАЗОВНО-ВАСПИТНОГ РАДА У ПРЕДШКОЛСКОЈ УСТАНОВИ
„Лептирићи“ Ражањ
- „Службени лист РС”, број 13/23 од 14. јуна 2023. године –

1. Ставља се ван снаге Одлука о прекиду образовно-васпитног рада у Предшколској установи „Лептирићи“ Ражањ („Службени лист РС”, бр. 13/23 од 14. јуна 2023), с обзиром да су створени услови за редовно обезбеђивање воде за пиће и припремање хране.

2. Ова одлука ступа на снагу даном доношења и исту објавити у „Службеном листу општине Ражањ.

Број: 217-77/01-23
У Ражању, 20. јуна 2023. године

ОПШТИНСКО ВЕЋЕ ОПШТИНЕ РАЖАЊ

Председник

Добрица Стојковић, с.р.

На основу члана 27. став 10. Закона о јавној („Службени гласник РС“, број 72/2011, 88/2013, 105/2014, 104/2016-др. закон, 108/2016, 113/2017 и 95/2018), члана 69. став 1. тачка 19. Статута општине Ражањ („Службени лист општине Ражањ“, број 1/19) и члана 3. став 4. тачка 4 и члана 19. став 2. Одлуке о прибављању и располагању стварима у јавној својини општине Ражањ („Службени лист општине Ражањ“, број 12/18), Општинско веће општине Ражањ, дана 20.06.2023. године, доноси:

О Д Л У К У

о покретању поступка отуђења покретних ствари из јавне својине општине Ражањ

Члан 1.

Овом Одлуком покреће се поступак и уређује начин и услови за спровођење поступка отуђења покретних ствари из јавне својине општине Ражањ у поступку јавног оглашавања, прикупљањем писмених понуда, и то:

- Машина за пеглање
- Машина за прање веша
- Машина за сушење веша
- Пегла
- Даска за пеглање

Наведене покретне ствари отуђују се услед не постојања потребе за искоришћавањем истих од стране општине Ражањ.

Члан 2.

Наведене покретне ствари из члана 1 ове Одлуке се отуђују по тржишним условима, јавним оглашавањем за поступак прикупљања писмених понуда.

Наведене покретне ствари из члана 1 ове Одлуке се отуђују у виђеном стању и без права купца на накнадну рекламацију, јавним оглашавањем у поступку прикупљања писмених понуда под следећим условима:

- **Почетна цена по којој ће се наведене ствари отуђити биће утврђена приликом расписивања јавног огласа**
- **Рок плаћања** је 5 (пет) дана од дана потписивања уговора;
- **Критеријум** за избор најповољнијег понуђача је **највиши износ понуђене цене;**

Понуда из става 1. овог члана доставља се у затвореној коверти са видљивом назнаком на који се оглас односи и ко је подносилац понуде;

Понуда правног лица мора да садржи: назив, седиште и број телефона и мора бити потписана од стране овлашћеног лица;

Уз понуду правног лица се прилаже оригинални извод из регистра привредних субјеката са подацима за то правно лице.

Понуда физичког лица мора да садржи: име и презиме, адресу и мора бити потписана, а ако је то лице предузетник уз понуду, се прилаже оригинални извод из регистра привредних субјеката или потврда да је предузетник уписан у одговарајући регистар.

У случају да подносиоца понуде, заступа пуномоћник, пуномоћје за заступање мора бити оверено од стране јавног бележника;

Понуда је непотпуна ако не садржи све што је прописано, ако нису приложене све исправе како је то предвиђено, односно ако не садржи све податке предвиђене огласом или су подаци дати супротно објављеном огласу;

Пријаве/понуде се достављају у затвореној коверти, лично или препоручено путем поште, на адресу Општинске управе општине Ражањ - Комисији за спровођење поступка отуђења покретне ствари у јавној својини општине Ражањ, 37215 Ражањ, Трг Светог Саве, број 33, са назнаком – „Понуда на Јавни оглас – НЕ ОТВАРАТИ“.

Службени лист општине Ражањ Број 14, 26.06.2023.г.

Заинтересована лица могу погледати предметне покретну ствари од дана објављивања огласа, сваког радног дана од 8,00 до 14,00 часова уз претходну најаву на број 037/3841-174, контакт особа Ивана Пејовић.

- **Рок за подношење понуда** је 10 дана од дана јавног оглашавања на огласној табли и сајту општине Ражањ;

- **Отварање понуда** ће се одржати дана 3.7.2023. године у 10 часова у малој сали Општинске управе Општине Ражањ, и то уколико буде достављена најмање једна исправна понуда.

Услови за спровођење поступка разматрања писмених понуда су испуњени уколико пристигне најмање једна благовремена и потпуна понуда.

Подносилац може поднети понуду за једну или више покретних ствари.

Подносиоци непотпуних и неблаговремених понуда немају право да учествују у поступку прикупљања понуда, односно непотпуне и неблаговремене понуде се одбацују.

Члан 3.

Поступак за отуђење покретних ствари из члана 1 ове Одлуке, спроводи Комисија за спровођење поступка отуђења покретних ствари, које су у јавној својини Општине Ражањ, јавним оглашавањем-прикупљањем писмених понуда, и то:

Комисија се састоји од 3 члана, председника и два члана и то:

1. Биљана Ружић, председник Комисије
2. Ивана Пејовић, члан Комисије
3. Ивана Здравковић, члан Комисије

, која ће објавити оглас за спровођење поступка прикупљања писмених понуда за отуђење покретне ствари из јавне својине општине Ражањ.

По окончању поступка прикупљања писмених понуда за отуђење покретних ствари из члана 1 ове Одлуке, Комисија доставља предлог Општинском већу општине Ражањ ради доношења одлуке о отуђењу.

Обраду предлога Комисије обавља организациона јединица Општинске управе надлежна за имовинско-правне послове.

Члан 4.

Уговор о отуђењу покретних ствари из члана 1. ове Одлуке закључује у име општине Ражањ Председник општине Ражањ.

Члан 5.

Ова Одлука ступа на снагу даном доношења.

Број: 46-54/23-01

У Ражању, 20.06.2023. године

ПРЕДСЕДНИК ОПШТИНСКОГ ВЕЋА
Добрица Стојковић, с.р.

На основу члана 38. став 2. Закона о локалној самоуправи („Службени гласник РС“, број 129/07, 83/2014 - др. закон, 101/2016 - др. закон, 47/2018 и 111/2021 - др. закон) и члана 56. став 2. Статута Општине Ражањ („Службени лист Општине Ражањ“, број 1/19 и 2/21) и члана 5. Одлуке о награди „Сава Јеремић“ („Службени лист Општине Ражањ“, број 4/03), Председник Скупштине општине Ражањ доноси

РЕШЕЊЕ
О ИМЕНОВАЊУ СТРУЧНОГ ЖИРИЈА ЗА ДОДЕЛУ НАГРАДЕ „ САВА
ЈЕРЕМИЋ“

I – ИМЕНУЈЕ СЕ Стручни жири за доделу награде „ Сава Јеремић“ за 2023. годину у саставу:

1. Милинко Ивановић – Црни, уметник на фрули из Крагујевца, за председника;
2. Веља Кокорић, уметник на фрули из Београда, за члана
3. Милена Стојковић, директор Дома културе из Ражња, за члана.

II – Задатак стручног жирија је да донесе Одлуку о додели награде „ Сава Јеремић“, за 2023 годину, у складу са Одлуком о награди „ Сава Јеремић“ („ Службени лист општине Ражањ“, број 4/03).

III - Решење доставити: именованим и архиви Општинске управе општине Ражањ и објавити у „Службеном листу општине Ражањ“.

Број: 644-2/23-11
У Ражњу, 26.6.2023.године

Председник СО- е Ражањ,
Томислав Матић,с.р.



РЕПУБЛИКА СРБИЈА
ОПШТИНА РАЖАЊ
Председник општине
Број: 022-1/23-01
Датум: 26.06.2023.год.
Трг Светог Саве бр.33
Ражањ
Тел.037/3841-174

На основу члана 44 став 1 тачка 5 и 6 Закона о локалној самоуправи („Службени гласник РС”, број 129/2007, 83/2014-др. закон, 101/2016 и 47/2018 и 111/2021 – др. закон) и члана 65 став 1 тачка 27 Статута општине Ражањ („Службени лист општине Ражањ”, број 1/19 и 2/21) Председник општине Ражањ, ДОНОСИ

РЕШЕЊЕ
о образовању Организационог одбора
за културне манифестације општине Ражањ

I - ОБРАЗУЈЕ СЕ Организациони одбор за културне манифестације општине Ражањ и то за:
Културну манифестацију "Дани Саве Јеремића";
Културну манифестацију "Ја погледах преко кола" и за
Концерт који се одржава у оквиру Међународног студентског фестивала фолклора Ниш, у следећем саставу:

За председника:

1. Зорица Живковић из Ражња

Чланови:

2. Јелица Миленковић из Послона;
3. Драгиша Јовановић из Ражња;
4. Милош Живковић из Ражња;
5. Велибор Бркић из Скорице;
6. Милена Стојковић из Ражња;
7. Весна Радојевић из Ражња;
8. Весна Шејат из Ражња;
9. Миљојко Ћурковић из Ражња;
10. Петар Стојковић из Ражња;
11. Ивана Величковић из Вароши;
12. Ивана Здравковић из Ниша;

II - Задатак Организационог одбора је да припреми, организује и реализује наведене културне манифестације и концерт.

III - Стручне и административно-техничке послове за Одбор обавља Дом културе Ражањ и Туристичка организација општине Ражањ.

IV - Доношењем овог решења, престаје да важи Решење број 022-1/21-01 од 18.06.2021. године.

V- Решење доставити: члановима Одбора, архиви и објавити у "Службеном листу општине Ражањ".

Председник
Добрица Стојковић,с.р.

Садржај:

1) Одлука о измени и допуни одлуке о буџету општине Ражањ за 2023. годину.....	847
2) Одлука о усвајању програма заштите, уређења и коришћења пољопривредног земљишта за подручје општине Ражањ за 2023. годину.....	873
3) Одлука о изради Плана детаљне регулације за изградњу Ветроелектране „Ражањ 3“ на територији општине Ражањ.....	991
4) Одлука о приступању изради Стратешке процене утицаја на животну средину Плана детаљне регулације за изградњу Ветроелектране „Ражањ 3“ на територији општине Ражањ.....	997
5) Одлука о поверавању послова одржавања, надзора и контроле дечијег игралишта за децу са пратећим садржајима у Ражњу.....	999
6) Одлука о управљању отпадом на територији општине Ражањ.....	1001
7) Одлука о изгледу и употреби грба и заставе општине Ражањ.....	1020
8) Одлука о давању сагласности за закључивање Анекса 1. уговора о редовном одржавању локалних путева, улица и јавних површина на територији општине Ражањ за 2023.годину.....	1028
9) Одлука о образовању Комисије за родну равноправност.....	1029
10) Одлука о разрешењу Комисије за планове општине Ражањ.....	1032
11) Одлука о образовању Комисије за планове општине Ражањ.....	1033
12) Одлука о разрешењу чланова Савета за безбедност општине Ражањ.....	1039
13) Одлука о оснивању Савета за безбедност општине Ражањ.....	1040
14) Одлука о одузимању права коришћења Месној заједници Силовац и Нови Брачин.....	1042
15) Одлука о давању објеката - зграда здравства на коришћење Дому здравља „ Др Милорад Михајловић“ Ражањ.....	1043
16) Одлука о давању сагласности за коришћење некатегорисаног пута према планираном Туристичко излетничком комплексу „ Варница“.....	1045
17) Одлука о давању сагласности за коришћење некатегорисаних путева у КО Мађере, КО Браљина и КО Чубура.....	1047

- 18) Одлука о давању пословних просторија на коришћење Дому здравља „ Др Милорад Михајловић“ Ражањ.....1050
- 19) Одлука о прибављању непокретности у јавну својину општине Ражањ непосредном погодбом од власника Данице Матић.....1052
- 20) Решење о прибављању непокретности у јавну својину општине Ражањ непосредном погодбом од власника Ђурић Љиљане.....1054
- 21) Закључак СО-е.....1058
- 22) Решење о отуђењу непокретности - породична стамбена зграда.....1060
- 23) Решење о отуђењу к.п.бр. 1787/3 КО Ражањ.....1062
- 24) Решење о давању сагласности на Одлуку о образовању цене воде за мале сеоске водоводе за насеља Смиловац и Скорица.....1065
- 25) Одлука о стављању ван снаге одлуке о привременом прекиду образовно-васпитног рада у Предшколској установи „Лептирићи“ Ражањ.....1067
- 26) Одлука о покретању поступка отуђења покретних ствари из јавне својине општине Ражањ.....1068
- 27) Решење о именовану стручног жирија за доделу награде „ Сава Јермић“1070
- 28) Решење о образовању Организационог одбора за културне манифестације општине Ражањ.....1071