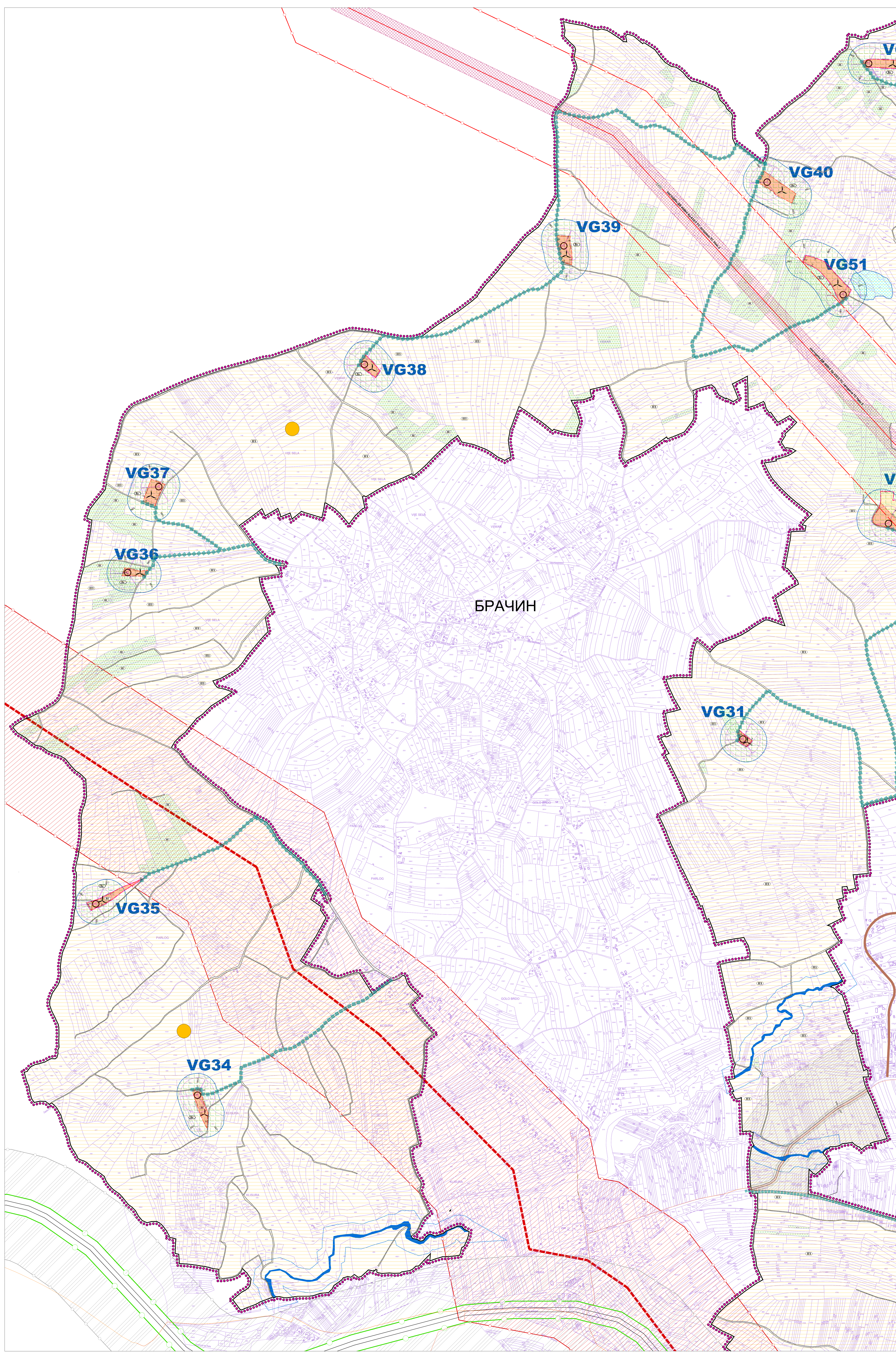
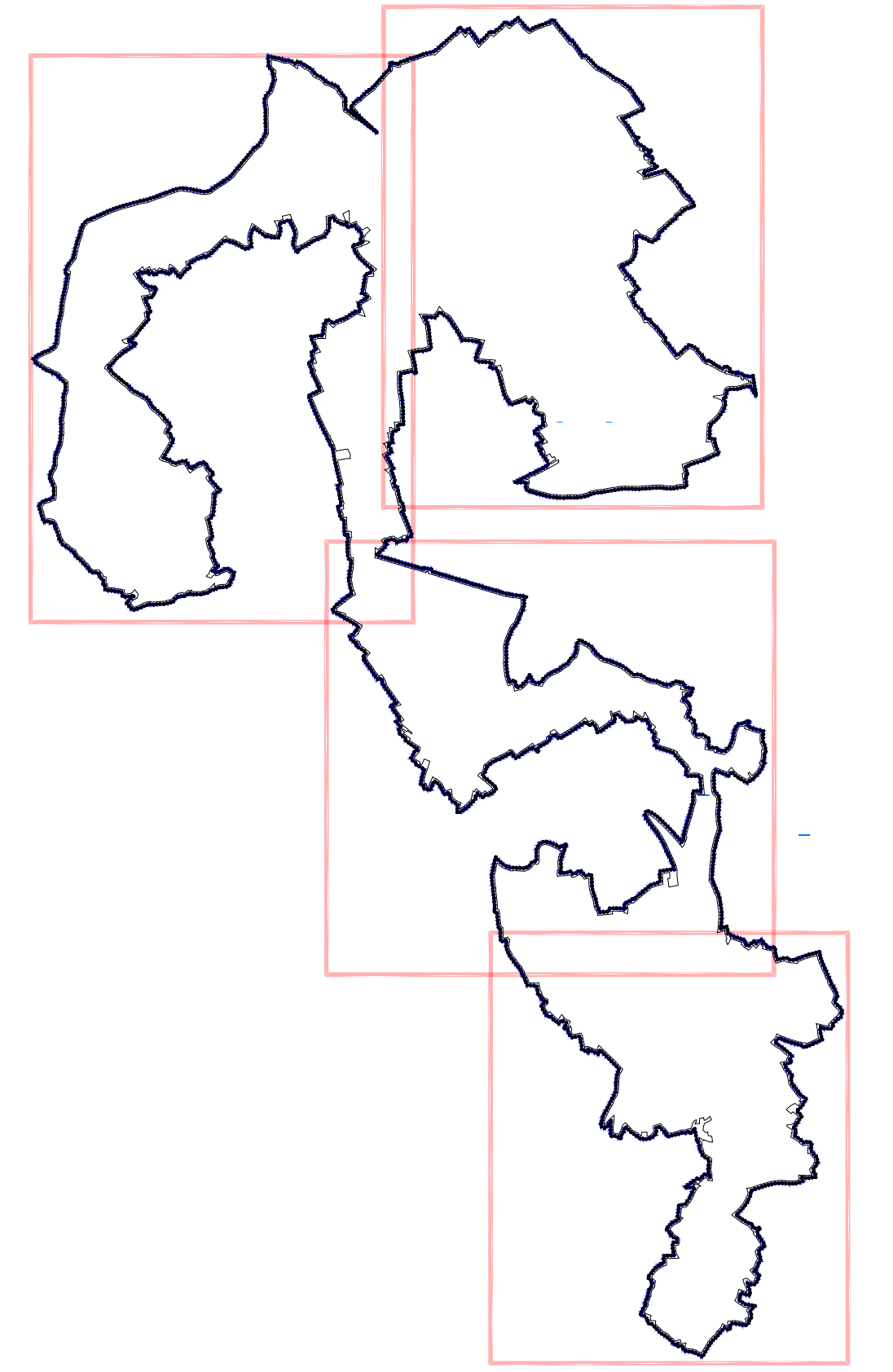



ПЛАН ДЕТАЉНЕ РЕГУЛАЦИЈЕ
за изградњу ВЕТРОЕЛЕКТРАНЕ „Ражањ 3”
на територији општине Ражањ



- ЛЕГЕНДА:**
- ОБУХВАТ ПЛАНА ДЕТАЉНЕ РЕГУЛАЦИЈЕ
 - Регулациона линија
 - Граница урбанистичке зоне
 - Грађевинска линија
 - Зона дозвољене изградње темеља Ветрогенератора
 - Ознака новоформиране грађевинске парцеле
 - Ознака новоформиране грађевинске парцеле јавне саобраћајнице
 - Тачка новоформиране регулационе линије
 - Ознака урбанистичке зоне
 - Археолошки локалитет
- ДИРЕКТНА ПРИМЕНА:**
- ПДР-ом за изградњу ВЕТРОЕЛЕКТРАНЕ „РАЖАЊ 3” на територији општине Ражањ
 - Посебним ПДР-ом за изградњу општинског пута
 - Израдом Урбанистичког пројекта прилучног далековода у функцији ВЕТРОЕЛЕКТРАНЕ
 - Трасе приступних саобраћајница у функцији Ветроелектране (привремена или трајна реконструкција)
- ПОВРШИНЕ ЈАВНЕ НАМЕНЕ**
- Јавне саобраћајне површине општинске и инкарпорисане путевима-Зона СП
 - Јавне саобраћајне површине Државни пут II Б реда, бр. 420
 - Новоформирана парцела јавне саобраћајнице
 - Водно земљиште
- ПОВРШИНЕ У ОКВИРУ ГРАЂЕВИНСКОГ ЗЕМЉИШТА**
- Површине за изградњу ЕЕ комплекса - Зона ЕЕ
- ПОВРШИНЕ ВАН ГРАЂЕВИНСКОГ ЗЕМЉИШТА**
- Пољопривредно земљиште-површине за несметано функционисање ветрогенератора-зона ВГ
 - Ознака за темељ ветрогенератора
 - Ознака Ветрогенератора
 - Ужа и шира зона непосредног утицаја ветрогенератора-зона "Вг" - зона могућег прелета елисе (f 90m)
 - Пољопривредно земљиште-површине на којима се примењују правила из ПГО-зона ПЗ
 - Шумско земљиште-површине на којима се примењују правила из ПГО-зона Ш
- ПОВРШИНЕ ЗА ИНФРАСТРУКТУРНЕ ОБЈЕКТЕ**
- Постojeћи 400kV далековод са заштитним појасом ±30m(40m), за ВГ ±250m
 - Планирани 400kV далековод са заштитним појасом ±50m, за ВГ ±250m
 - R3-U51
 - Планирани уагонозатезни стубови 400kV вода
 - Планирани продуктовод, деоница Јагодина-Ниш са заштитним појасом ±1,5xV²max
- Напомене:**
- Ширина заштитног појаса постojeћих далековода се обрачунава од спољње ивице крајњег проводника