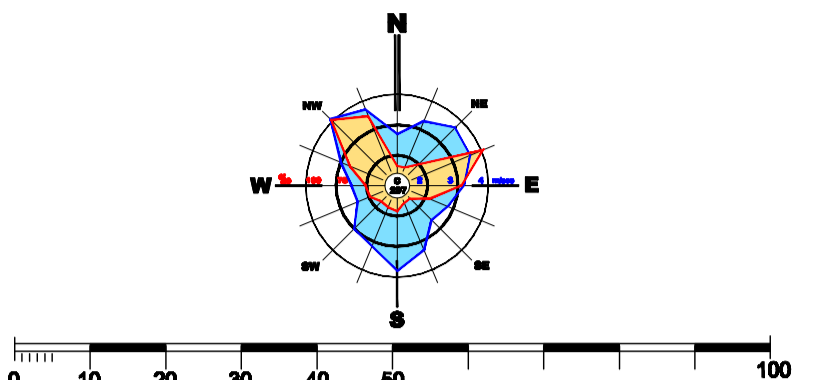


УРБАНИСТИЧКИ ПРОЈЕКАТ
ИЗГРАДЊЕ БЕНЗИНСКО ГАСНЕ СТАНИЦЕ ЗА СНАБДЕВАЊА ВОЗИЛА
ТЕЧНИМ ГОРИВОМ И ТЕЧНИМ НАФТИМ ГАСОМ НА КАТАСТАРСКИМ
ПАРЦЕЛАМА БРОЈ 4860, 4859 КО БРАЧИН, ОПШТИНА РАЖАЊ



ЛЕГЕНДА:

- ОБУХВАТ УРБАНИСТИЧКОГ ПРОЈЕКТА
ГРАЂЕВИНСКА ЛИНИЈА
РЕГУЛАЦИОНА ЛИНИЈА ПРЕМА ДРЖАВНОМ ПУТУ
РЕГУЛАЦИОНА ЛИНИЈА ПРЕМА УЛИЦИ-ЛОКАЛНОМ ПУТУ
ДРЖАВНИ ПУТ IIА РЕДА БРОЈ 158
ЗОНА ИЗГРАДЊЕ ОБЈЕКТА БГС, П+0
Пл објект=62,90 м2 ; П16 објект=69,10 м2 Пндстрешнице=153,10 м2
КАВЕС ЗА ДЕПОВАЊАЊЕ БОЦА ДО 1000кг

- ПАРКИНГ
ПРОСТОР ЗА ОДЛАГАЊЕ ОТПАДА
УЛАЗ У КОМПЛЕКС
УЛАЗ У ОБЈЕКАТ
ТРАСА И СМЕР КРЕТАЊА ВАТРОГАСНОГ ВОЗИЛА

ПРАТЕЋИ САДРЖАЈ ОБЈЕКТА БЕНЗИНСКО ГАСНЕ СТАНИЦЕ
Р1-Резервоар запремине В=60 м3 за складиштење течних горива, бензина БМБ 95
Р2-Резервоар запремине В=60 м3 за складиштење течних горива, дизела Д2
Р3-Резервоар запремине В=60 м3 за складиштење течних горива ево Д
Р4-Уловни испарни резервоар за течни нафтни гас, запремине В=30м3
А1-Аутомат мултипликис 4x2x50 л/мин., за утањивање течних горива
А2-Аутомат мултипликис 4x2x50 л/мин., за утањивање течних горива и течног нафтног гаса
П1-Прегривачни мост са вископритисном пумпом СИОИ и осталим арматуром
П2-Прегривачни мост са прегривачним пумпом СИОИ и осталим арматуром
Уш-Утањачни шахт за дизел и бензине у резервоаре
Кш-Контролни шахт
Сеп-Сепаратор згуљених вода
Сш-Сепараторе згуљених вода
Сш-Сепараторе јама

ПОЛОЖАЈ ЛОКАЦИЈЕ У ОДНОСУ НА ДРЖАВНИ ПУТ IIА РЕДА БРОЈ 158
ЈЕДНОСМЕРНОГ САОБРАЋАЈНОГ ПРИКЉИЧКА ЛОКАЦИЈЕ БЕНЗИНСКО ГАСНЕ СТАНИЦЕ СА ПРАТЕЋИМ САДРЖАЈЕМ НА КП БР 4859,4860 КО БРАЧИН У БРАЧИНУ НА ДРЖАВНИ ПУТ IIА РЕДА БРОЈ 158 (МАПА КРАЈА-ВЕЛИКА ПЛАНА-ВАТОЧИНА-ЈАДОУИНА-ПУТРИЦА-ПАРТИНИ-РАЖАЊ-АЛЕКСАНДРИЊИЧКИ-КУРА-ПЕЉОКОВАЦ) НА КП БР. 5239 КО БРАЧИН, НА ДЕСНОЈИ БРОЈ 016814 ОД ЧВОРА БРОЈ 1810 НОВИ БРАЧИН НА КМ.117+508 (У:7544554,925;X:4837821,090) ДО ЧВОРА БРОЈ 1811 РАЖАЊ (ВЕЗА СА А1) НА КМ.125+031 (У:7544554,925;X:4837821,090) СА ЛЕВЕ СТРАНЕ У ПРАВЉУ РАСТА СТАЦИОНАЖЕ СА ПОЧЕТНОМ ИСКЉУЧЕЊА СА ДРЖАВНОГ ПУТА НА КМ.117+775,90 ДО КМ.117+683(81), ДЕСНОЈИ И ПУТНА СТАЦИОНАЖА ЧВОРА И ЛОКАЦИЈЕ ПРЕМА РЕФЕРЕНТНОМ СИСТЕМУ ЈП ПУТЕВА СРБИЈЕ.

УРЕДБОМ О КАТЕГОРИЗАЦИЈИ ДРЖАВНИХ ПУТЕВА (СЛ.ГЛАСНИК РС, БР. 105/2013 И 119/2013 И 93/2015) ИЗВРШЕНА ЈЕ КАТЕГОРИЗАЦИЈА ПРЕДМЕТНОГ ПУТА У ДРЖАВНИ ПУТ IIА РЕДА БРОЈ 158

Project organization details including VIN d.o.o. logo, name, and address: "VIN" д.о.о. Предузеће за производњу, промет и инжењеринг Кнез Михајлова 2 35250 Параћин

Project details including location: "РМ" ДОО СТУБИЦА, ПАРАЋИН МБ-07680015, ПИБ:100877321 and author: Славница М.Марковић дипл.инж.арх.

Project title: УРБАНИСТИЧКИ ПРОЈЕКАТ ИЗГРАДЊЕ БЕНЗИНСКО ГАСНЕ СТАНИЦЕ ЗА СНАБДЕВАЊЕ ДРУМСКИХ ВОЗИЛА ГОРИВОМ НА КП БР.4860,4859 КО БРАЧИН ОПШТИНА РАЖАЊ

Project title: СИТУАЦИОНИ ПРИКАЗ ОДВОДЊАВАЊА САОБРАЋАЈНИХ ПОВРШИНА

АВ КАНАЛ СА РЕШЕТКОМ L=11.00 m

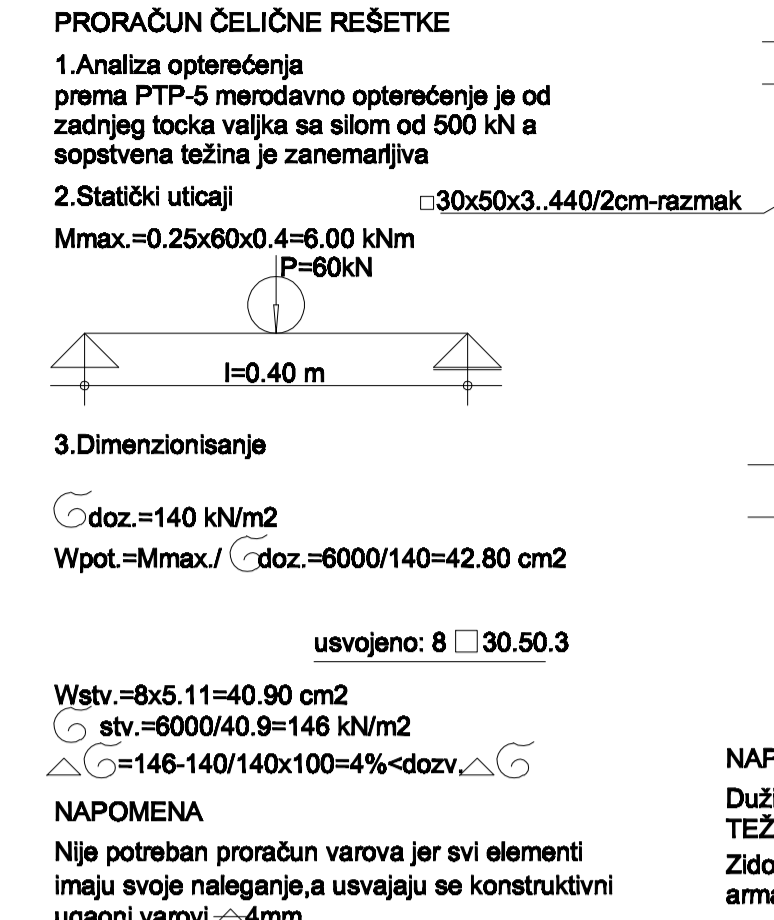


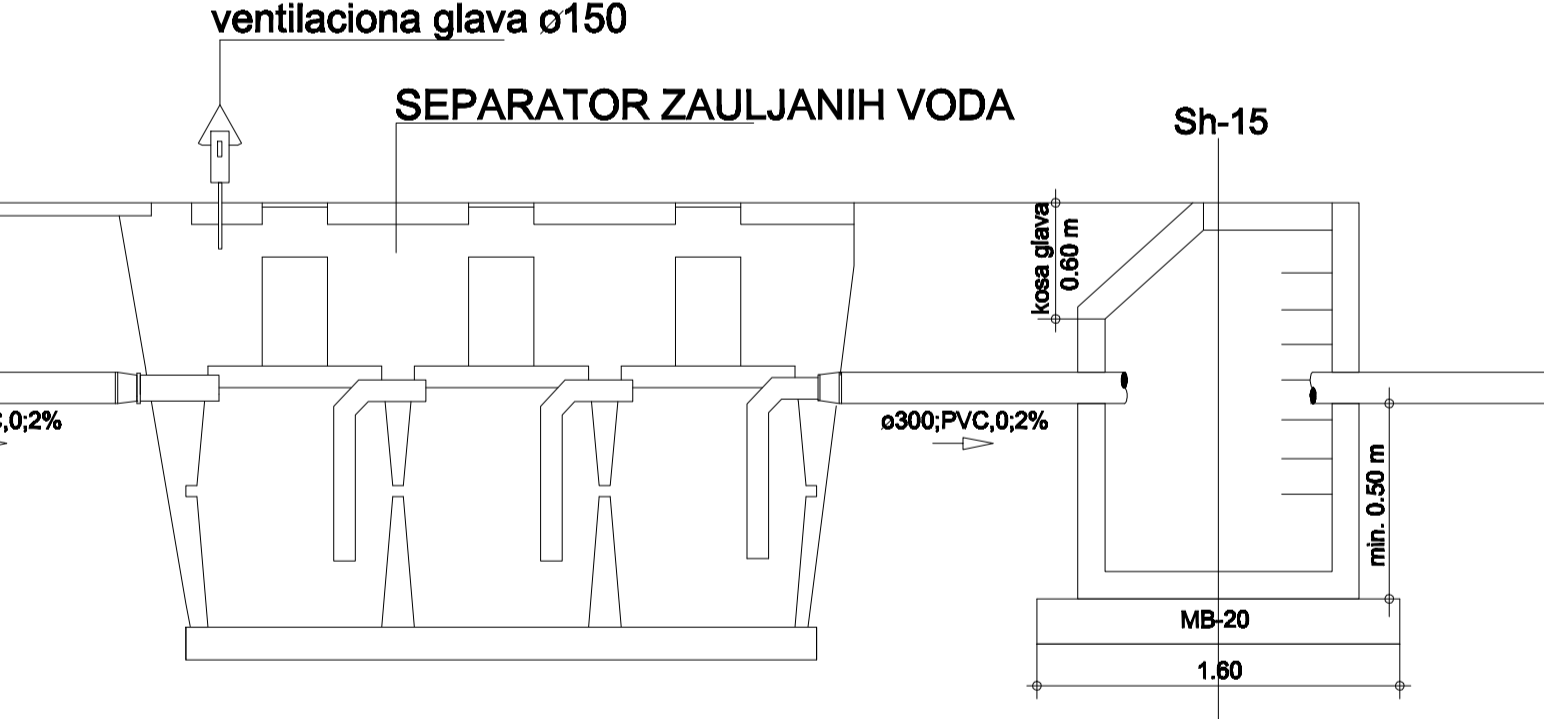
Table with 6 columns: br., Y, X, Z, kота ulaza, kота dna. Lists 15 points for the Sh-shaft drainage system.

СПЕЦИФИКАЦИЈА PVC CEVI ZA ODVODNJAVANJE

- o150, L=198,00 m
o200, L= 6,10 m
o250, L=12,00 m
o300, L=20,30 m

ТАЧКЕ SI-putni slivnici

Table with 4 columns: br., Y, X, Z. Lists 5 points for SI drainage points.



Тачке O-објекат бензиско гасне станице

Table with 4 columns: br., Y, X, Z. Lists 4 points for O-object at the gas station.

ПРИСТУПНИ ПУТЕВИ, ОКРЕТНИЦЕ И УРЕЂЕЊЕ ПЛАТОА У СКЛАДУ СА

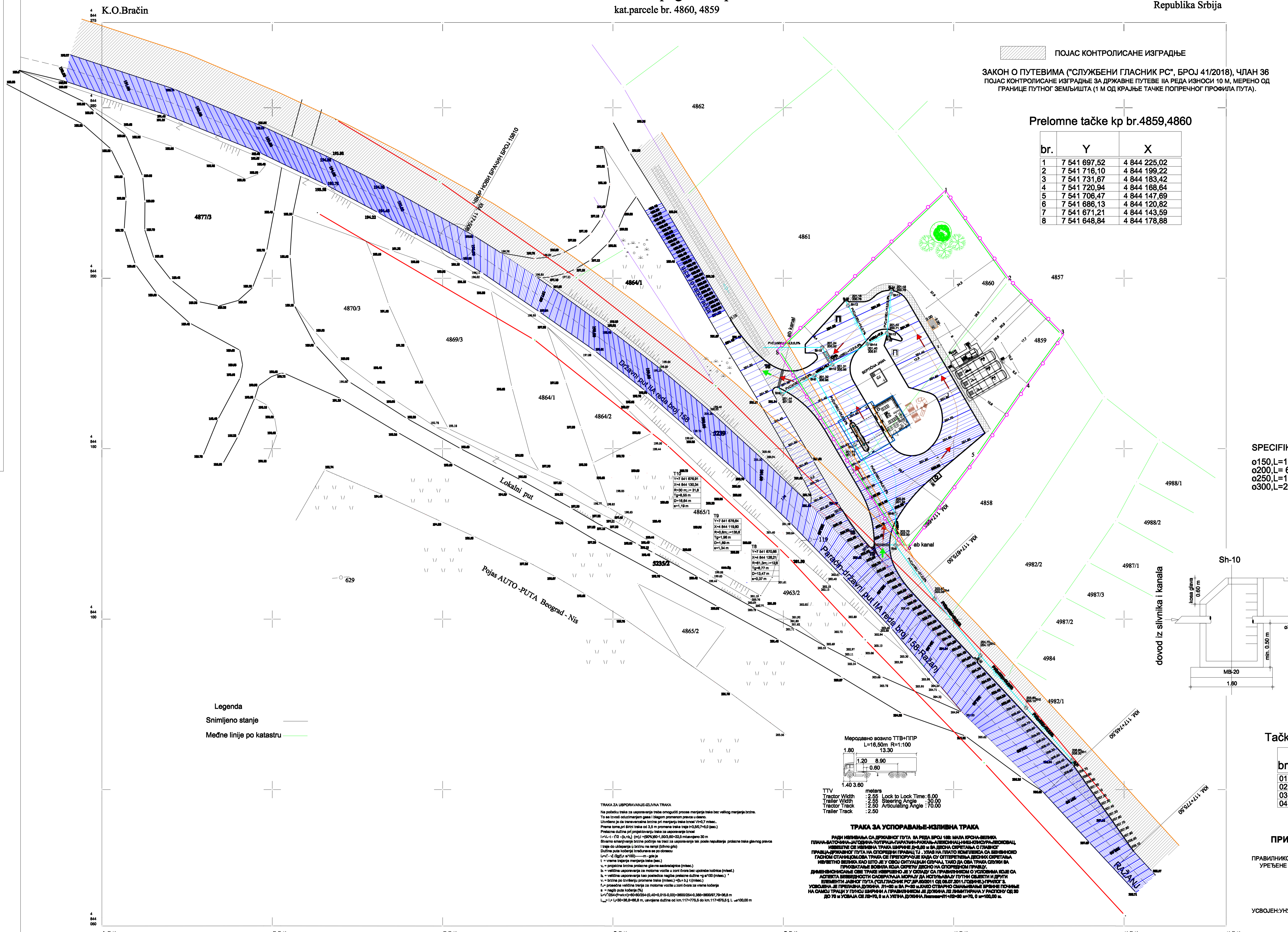
ПРАВИЛНИКОМ О ТЕХНИЧКИМ НОРМАТИВИМА ЗА ПРИСТУПНЕ ПУТЕВЕ, ОКРЕТНИЦЕ И УРЕЂЕЊЕ ПЛАТОА ЗА ВАТРОГАСНА ВОЗИЛА У БЛИЗИНИ ОБЈЕКТА ПОВЕЋАЊА РАДИЈА ОД ПОЖАРА (СЛ.ЛИСТ СРЈ-БРОЈ 8/98)

УСВОЈЕНО: НАЈМАЊА ШИРИНА КОЛОВОЗА ЗА ЈЕДНОСМЕРНО КРЕТАЊЕ ВОЗИЛА ОД 3,5 м ЗА ДВОСМЕРНО КРЕТАЊЕ ВОЗИЛА ОД 6 м

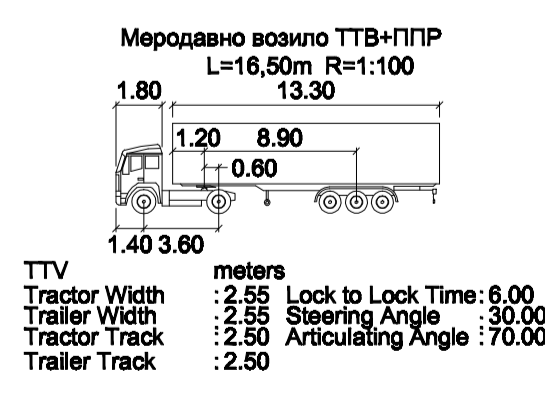
ПОЈАС КОНТРОЛИСАНЕ ИЗГРАДЊЕ
ЗАКОН О ПУТЕВИМА (СЛУЖБЕНИ ГЛАСНИК РС, БРОЈ 41/2018), ЧЛАН 36
ПОЈАС КОНТРОЛИСАНЕ ИЗГРАДЊЕ ЗА ДРЖАВНЕ ПУТЕВЕ IIА РЕДА ИОКСИ 10 М, МЕРЕНО ОД ГРАНИЦЕ ПУТНОГ ЗЕМЉИШТА (1 М ОД КРАЈЊЕ ТАЧКЕ ПОПРЕЧНОГ ПРОФИЛА ПУТА).

Преломне тачке кр.бр.4859,4860

Table with 3 columns: br., Y, X. Lists 8 points for the break points of the road.



Legenda
Снимљено стање
Међне линије по катастру



ТРАКА ЗА УСПОРАВАЊЕ-ИЗЛИНА ТРАКА
РАДИ НАМЕНАМА СА ДРЖАВНОГ ПУТА IIА РЕДА БРОЈ 158 МАПА КРАЈА-ВЕЛИКА ПЛАНА-ВАТОЧИНА-ЈАДОУИНА-ПУТРИЦА-ПАРТИНИ-РАЖАЊ-АЛЕКСАНДРИЊИЧКИ-КУРА-ПЕЉОКОВАЦ

Overava: