





ОПШТИНА РАЖАЊ

**ПЛАН ДЕТАЉНЕ РЕГУЛАЦИЈЕ  
ЗА ПОСТРОЈЕЊА ЗА ПРЕЧИШЋАВАЊЕ ОТПАДНИХ ВОДА  
НАСЕЉА СМИЛОВАЦ И СКОРИЦА  
- НАЦРТ -**

**ЛЕГЕНДА:**

-  Граница планског подручја
-  Катастарско стање
-  Фактичко стање
-  Број катастарске парцеле

Носилац израде плана:

**ОПШТИНСКА УПРАВА ОПШТИНЕ РАЖАЊ**



Назив плана:

**ПЛАН ДЕТАЉНЕ РЕГУЛАЦИЈЕ  
ЗА ПРЕЧИШЋАВАЊЕ ОТПАДНИХ ВОДА НАСЕЉА СМИЛОВАЦ И СКОРИЦА  
-НАЦРТ-**

Назив листа:

**ГРАНИЦА ПЛАНА НА КАТАСТАРСКО-ТОПОГРАФСКОЈ ПОДЛОЗИ**

Број графичког прилога: **1.**

Размера: **1:500**

Датум: Март, 2023.

**ОДГОВОРНИ  
УРБАНИСТА:**

Мирјана Савић, маст.инж. грађ.  
(лиценца број 240 И269 21)

**САРАДНИЦИ:**

Слободан Гроздановић, дипл.инж.грађ.  
Станислава Илић, дипл.инж.арх.  
Кристина Бошковић, дипл.инж.арх.  
Јелена Миладиновић, дипл.инж.арх.

**ОБРАЂИВАЧ:**

**ИСТ урбан д.о.о. Ниш**  
Привредно друштво за просторно планирање, пројектовање и инжењеринг  
Булевар Светог цара Константина 103, Нишка Бања, Ниш



Размерник 1:1000

