

# СЛУЖБЕНИ ЛИСТ

## ОПШТИНЕ РАЖАЊ



ГОДИНА	2025
БРОЈ	1
ИЗДАВАЧ	СКУПШТИНА ОПШТИНЕ РАЖАЊ
РЕДАКЦИЈА	Општинска управа општине Ражањ
РАЖАЊ, 04.02.2025.године	

## Службени лист општине Ражањ Број 01, 04.02.2025.г.

На основу члана 91. Закона о планирању и изградњи ('Сл. гласник РС', бр. 72/2009, 81/2009 - испр., 64/2010 - одлука УС, 24/2011, 121/2012, 42/2013 - одлука УС, 50/2013 - одлука УС, 98/2013 - одлука УС, 132/2014, 145/2014, 83/2018, 31/2019, 37/2019 - др. закон, 9/2020, 52/2021 и 62/2023) и члана 40. став 1. тачка б) Статута општине Ражањ („Службени лист општине Ражањ“, бр. 1/19 и 2/21), Скупштина општине Ражањ на седници одржаној дана 4.2.2025. године доноси

### **О д л у к у о висини и начину плаћања стварних трошкова за прикључење на постојећу комуналну инфраструктуру**

#### Члан 1.

Сви власници објеката на територији, односно на делу територије општине Ражањ који је комунално опремљен за грађење и коришћење, а нарочито који има постојећу инфраструктуру вододовода и канализације, дужни су да се прикључе на постојећу инфраструктуру, у зависности од намене објекта.

#### Члан 2.

Прикључење објеката на инфраструктуру из члана 1. ове Одлуке врши ЈКП «Комуналац» Ражањ уз накнаду стварних трошкова набавке опреме, уређаја, материјала и радова који настају приликом прикључења корисника.

#### Члан 3.

ЈКП «Комуналац» Ражањ закључује уговор којим се регулишу међусобна права и обавезе са корисником, односно власником објекта који се прикључује на инфраструктуру из члана 1. Ове Одлуке.

#### Члан 4.

Висина стварних трошкова за прикључење на инфраструктуру из члана 1. ове Одлуке једнака је збиру цене прикључка и зависних трошкова прикључка.

Обрачун стварних трошкова врши се по званичном ценовнику ЈКП «Комуналац» Ражањ и у складу са набавним ценама уграђених материјала.

#### Члан 5.

Начин плаћања трошкова из члана 4. Одлуке регулисаће се Уговором ЈКП «Комуналац» Ражањ и корисника.

#### Члан 6.

Ова одлука ступа на снагу осмог дана од дана објављивања у «Службеном листу општине Ражањ»

Број: 020-23/25-11  
У Ражању, 4.2.2025. године

СКУПШТИНА ОПШТИНЕ РАЖАЊ

ПРЕДСЕДНИК  
Милан Василић, с.р.

На основу члана 27. став 10. и члана 33. став 2. Закона о јавној („Службени гласник РС“, број 72/2011, 88/2013, 105/2014, 104/2016-др. закон, 108/2016, 113/2017, 95/2018, 153/20 и 94/2024), члана 40. став 1. тачка 68) Статута општине Ражањ („Службени лист општине Ражањ“, број 1/19) и члана 1. и члана 19. став 2. Одлуке о прибављању и располагању стварима у јавној својини општине Ражањ („Службени лист општине Ражањ“, број 12/18), Скупштина општине Ражањ, дана 4.2.2025.године, доноси

**О Д Л У К У**

**о покретању поступка отуђења покретних ствари из јавне својине општине Ражањ  
-продаја употребљивих службених возила у власништву општине Ражањ-**

Члан 1.

Овом Одлуком покреће се поступак и уређује начин и услови за спровођење поступка отуђења покретних ствари из јавне својине општине Ражањ -продаја употребљивих службених возила у власништву општине Ражањ, у поступку јавног оглашавања, прикупљањем писмених понуда, и то:

- ŠKODA OKTAVIA A7, Elegance 2,0 TDI CR DPF 1968ccm, запремина мотора 1968ccm, година производње 2014, број мотора SKF263351, снага мотора 110KW, тежина возила 1405 kg, боја-black magic, број шасије TMBAJ6NE7F0098915, пређена километража 237.666,00 km, погонско гориво – дизел, са почетном ценом од 9.100,00 евра.
- ŠKODA OKTAVIA Ambience 1.9 TDI, година производње 2005, број мотора VJB194997, снага мотора 77 KW, укупна маса 1970, запремина мотора -1896 ccm, боја-сива, број шасије TMBCS21Z562159058, пређена километража 548.966,00 km, погонско гориво - дизел, са почетном ценом од 2.950,00 евра

Члан 2.

Наведене покретне ствари члана 1 ове Одлуке се отуђују по тржишним условима, у виђеном стању и без права купца на накнадну рекламацију, јавним оглашавањем у поступку прикупљања писмених понуда под следећим условима:

- Почетна цена по којој ће се наведене ствари отуђити утврђена је на основу извештаја о извршеној процени тржишне вредности путничких возила од стране овлашћеног лица-судски вештак Славољуб Б.Благојевић, број решења 740-05-04183/2010-03, област машинска техника.

- **Рок плаћања** је 15 (петнаест) дана од дана потписивања уговора;

- **Критеријум** за избор најповољнијег понуђача је **највиши износ понуђене цене**;

Понуђена цена мора бити већа од почетне и мора бити изражена у еврима.

Понуда из става 1. овог члана доставља се у затвореној коверти са видљивом назнаком на који се оглас односи и ко је подносилац понуде;

**Понуда правног лица** мора да садржи: назив, седиште и број телефона и мора бити потписана од стране овлашћеног лица;

Уз понуду правног лица се прилаже извод из регистра привредних субјеката са подацима за то правно лице.

**Понуда физичког лица** мора да садржи: име и презиме, адресу и мора бити потписана, доставља се уз понуду лична крта, а ако је то лице **предузетник** уз понуду, се прилаже извод из регистра привредних субјеката или потврда да је предузетник уписан у одговарајући регистар.

У случају да подносиоца понуде, заступа пуномоћник, пуномоћје за заступање мора бити оверено од стране јавног бележника;

Понуда је непотпуна ако не садржи све што је прописано, ако нису приложене све исправе како је то предвиђено, односно ако не садржи све податке предвиђене огласом или су подаци дати супротно објављеном огласу;

Пријаве/понуде се достављају у затвореној коверти, лично или препоручено путем поште, на адресу Општинске управе општине Ражањ - Комисији за спровођење поступка отуђења покретне ствари у јавној својини општине Ражањ, 37215 Ражањ, Трг Светог Саве, број 33, са

### **Службени лист општине Ражањ Број 01, 04.02.2025.г.**

назнаком – „Понуда на Јавни оглас-продаја употребљивих службених возила у власништву општине Ражањ – НЕ ОТВАРАТИ“.

Заинтересована лица могу погледати предметне покретну ствари од дана објављивања огласа, сваког радног дана од 8.00 до 14.00 часова уз претходну најаву на број 037/3841-174, контакт особа Петар Стојковић.

- **Рок за подношење понуда** је 10 дана од дана јавног оглашавања на огласној табли и сајту општине Ражањ;

- **Отварање понуда** ће се одржати у малој сали Општинске управе Општине Ражањ, и то уколико буде достављена најмање једна исправна понуда, у року од највише 10 дана од дана истека рока за подношење понуда.

Услови за спровођење поступка разматрања писмених понуда су испуњени уколико пристигне најмање једна благовремена и потпуна понуда.

Подносилац може поднети понуду за једну или више покретних ствари.

Подносиоци непотпуних и неблаговремених понуда немају право да учествују у поступку прикупљања понуда, односно непотпуне и неблаговремене понуде се одбацују.

#### Члан 3.

Поступак за отуђење покретних ствари из члана 1 ове Одлуке, спроводи Комисија за спровођење поступка отуђења покретних ствари, које су у јавној својини Општине Ражањ, јавним оглашавањем-прикупљањем писмених понуда, и то:

Комисија се састоји од 5 члана, председника и четири члана и то:

1. Петар Стојковић, председник Комисије
2. Биљана Ружић, члан Комисије
3. Ивана Пејовић, члан Комисије
4. Ивана Здравковић, члан Комисије
5. Александар Војиновић, члан Комисије.

Комисија из претходног става ће објавити оглас за спровођење поступка прикупљања писмених понуда за отуђење покретних ствари из јавне својине општине Ражањ из члана 1. Ове одлуке, којим ће ближе уредити опште и посебне услове и рокове учешћа у поступку јавног оглашавања

По окончању поступка прикупљања писмених понуда за отуђење покретних ствари из члана 1 ове Одлуке, Комисија доставља предлог Општинском већу општине Ражањ ради доношења Решења о отуђењу.

#### Члан 4.

Уговор о отуђењу покретних ствари из члана 1. ове Одлуке закључује у име општине Ражањ Председник општине Ражањ.

#### Члан 5.

Ова Одлука ступа на снагу наредног дана од дана објављивања у Службеном листу општине Ражањ.

Број: 416-6/25-11  
У Ражњу, 4.2.2025.године

ПРЕДСЕДНИК  
Милан Василић, с.р.



На основу члана 52.став 1 и 3., члана 60 став 1 и 2. Закона о јавној својини ("Сл. гласник РС", бр. 72/2011, 88/2013, 105/2014, 104/2016 - др. закон, 108/2016, 113/2017, 95/2018, 153/2020 и 94/2024) и члана 40. став 1. Тачка б) Статута општине Ражањ („Службени лист општине Ражањ“, број 1/19 и 2/21), Скупштина општине Ражањ, на седници одржаној дана 4.2.2025.године, донела је

**ОДЛУКУ**  
**о куповини путничког возила возила**

**Члан 1.**

Доноси се одлука о куповини новог путничког возила максималне снаге 140-150 KW, до 2.000 кубика и вредности до 40.000,00 ЕУР-а.

**Члан 2.**

Средства за реализацију ове одлуке обезбеђена су Одлуком о буџету општине Ражањ за 2025.годину.

**Члан 3.**

Купљено возило ће служити за обављање службених послова органа општине Ражањ, као и за вршење права и дужности запослених у органима општине Ражањ.

**Члан 4.**

Задужује се ВД Начелника Општинске управе општине Ражањ за реализацију ове Одлуке у складу са Законом о јавним набавкама.

**Члан 5.**

Ова Одлука ступа на снагу осмог дана од дана објављивања у Службеном листу општине Ражањ.

Број: 416-7/25-11  
У Ражњу, 4.2.2025.године

**СКУПШТИНА ОПШТИНЕ РАЖАЊ**

**ПРЕДСЕДНИК**  
Милан Василић,с.р.

На основу одредби чланова 45 и 146. Закона о привредним друштвима („Сл. гласник РС”, бр. 36/2011, 99/2011, 83/2014 - др. Закон, 5/2015, 44/2018, 95/2018, 91/2019 и 109/2021), , члана 69. Закона о јавним предузећима („Службени гласник РС“, бр.15/2016 и 88/2019) чланом 13. став 6. Уредбе о утврђивању програма доделе бесповратних средстава за куповину минибусева за потребе превоза сеоског становништва на територији Републике Србије за 2023. годину ("Сл. гласник РС", бр. 81/2023 и 97/2023) и члана 40. став 1. тачка 37) Статута општине Ражањ („Службени лист општине Ражањ“, број 1/2019 и 2/2021), Скупштина општине Ражањ, дана 4.2.2025. године, доноси

**О Д Л У К У**  
**О ПОВЕЋАЊУ ОСНОВНОГ КАПИТАЛА**  
**ЈАВНОГ ПРЕДУЗЕЋА „ПУТЕВИ РАЖАЊ“ РАЖАЊ**

**Члан 1.**

Овом одлуком Скупштина општине Ражањ повећава основни неновчани капитал Јавног предузећа „ПУТЕВИ РАЖАЊ“, Ражањ, новим неновчаним улогом - покретном ствари у јавној својини Општине Ражањ.

Предмет улагања је покретна ствар и то:

- **Минибус, тип IVECO 50C18, произвођач IVECO S.P.A, земља порекла Италија, година производње 2024. година, вредност возила са ПДВ-ом износи 9.495.000,00 (словима: девет милиона четресто деведесет пет хиљада динара 00/100 динара),**
- **opel omega B 2.5, број шасије WOL000026R1156729, број мотора X25XE08042348, снага мотора 125 KW година производње 1994, запремина мотора 2498, маса возила 1600, пређена километража 186.495,00 КМ, погонско гориво-бензин, процењена вредност возила износи 116.972,00 динара.**

**Члан 2.**

Вредност повећања основног капитала јавног предузећа износи 9.611.972,00 (словима: девет милиона четресто деведесет пет хиљада динара 00/100 динара).

**Члан 3.**

Вредност неновчаног капитала члана-Општина Ражањ, матични број: 07214740, Трг Светог Саве бр. 33, Ражањ, након повећања капитала је 100% удела у укупном основном капиталу ЈП „ПУТЕВИ РАЖАЊ“ Ражањ.

**Члан 4.**

Одлука о повећању основног неновчаног капитала Јавног предузећа „ ПУТЕВИ РАЖАЊ “, Ражањ регистроваће се у складу са законом о регистрацији, у року од шест месеци од дана доношења.

**Члан 5.**

Основни капитал друштва сматра се повећаним даном регистрације повећања основног новчаног капитала.

**Члан 6.**

Одлука ступа на снагу осмог дана од дана објављивања у Службеном листу општине Ражањ.

**СКУПШТИНА ОПШТИНЕ РАЖАЊ**

**Број : 303-3/25-11**  
**У Ражњу, 4.2.2025.године**

**Председник,**  
**Милан Василић,с.р.**

**Службени лист општине Ражањ Број 01, 04.02.2025.г.**

На основу члана 12., 26. став 1. тачка 3., 46. став 3. и 61. Закона о јавној својини ("Сл. гласник РС", бр. 72/2011, 88/2013, 105/2014, 104/2016 - др. закон, 108/2016, 113/2017, 95/2018, 153/2020 и 94/24) , члана 13., члана 40. став 1. тачка 25) а у вези са чланом 65. став 1. тачка 12) Скупштина Општине Ражањ на седници одржаној дана 4.2.2025.године, доноси

**О Д Л У К У**

о преносу права јавне својине над покретним стварима

1. Скупштина општине Ражањ преноси у својину на ПУ „Лептирићи“ Ражањ право над покретним стварима које чине:

Ред. Бр.	назив	Јед. мере	количина	набавна вредност без пдв-а
1)	Тобоган кула 1750 са једном пењалицом, фирме GEPETTO са сертификатом за безбедну употребу на дечијим игралиштима.	kom	1,00	230.000,00
2)	Четворосед на федерима фирме GEPETTO са сертификатом за безбедну употребу на дечијим игралиштима.	kom	1,00	110.000,00
3)	Метална клацналица са два седиста (крива), фирме GEPETTO са сертификатом за безбедну употребу на дечијим игралиштима.	kom	2,00	110.000,00
4)	Метална љуљаска са два седиста, фирме GEPETTO са сертификатом за безбедну употребу на дечијим игралиштима.	kom	1,00	38.000,00
5)	Њхалица на федеру коњиц, фирме GEPETTO са сертификатом за безбедну употребу на дечијим игралиштима.	kom	2,00	96.000,00
6)	Парковска клупа са наслоном, фирме GEPETTO	kom	2,00	40.000,00
7)	тартан плоче као заврсни слој дечијег игралишта у дебљини од 40мм -црвена	m <sup>2</sup>	158,00	568.800,00
8)	Инфо табла	kom	1,00	20.000,00

2. Овлашћује се председник Општине Ражањ да својим потписом овери примопредајни записник којим се преноси право јавне својине из тачке 1. ове одлуке.
3. Ова одлука ступа на снагу осмог дана од дана објављивања у „Службеном листу општине Ражањ“.

**СКУПШТИНА ОПШТИНЕ РАЖАЊ**

Број:416-8/25-11  
У Ражњу, 4.2.2025.године

ПРЕДСЕДНИК  
Милан Василић,с.р.



На основу члана 4. став 1. тачка 3. и члана 14. Закона о заштити животне средине

("Сл. гласник РС", бр. 135/2004, 36/2009, 36/2009 - др. закон, 72/2009 - др. закон, 43/2011 - одлука УС, 14/2016, 76/2018, 95/2018 - др. закон, 95/2018 - др. закон и 94/2024 - др. закон) и члана 40. став 1 тачка 4. и 50. Статута општине Ражањ („Службени лист општине Ражањ“, број 1/19 и 2/21), на седници одржаној дана 4.2.2025.године, донела је

## **ОДЛУКУ О ОСНИВАЊУ САВЕТА ЗА ЗАШТИТУ ЖИВОТНЕ СРЕДИНЕ**

### **Члан 1.**

Овом Одлуком Скупштине општине Ражањ, оснива се Савет за заштиту животне средине (у даљем тексту: Зелени савет), ради унапређења заштите и очувања животне средине на територији општине Ражањ.

### **Члан 2.**

Зелени савет се оснива у циљу спровођења стратегија у области заштите животне средине и одрживог развоја, обезбеђивања услова, предлагања и предузимања мера у областима:

- Очувања животне средине
- Заштите природних вредности
- Одрживог развоја
- Давања мишљења и учешћа у међународним пројектима који се баве очувањем, заштитом и одрживим развојем у области животне средине
- Преузимање мера из области у складу са Законом, ратификованим међународним уговорима и конвенцијама, плановима, програмима и стратегијама заштите животне средине Републике Србије и општине Ражањ, Статутом општине Ражањ, Одлуком о доступности информација, начину учешћа јавности у доношењу одлука и праву на правну заштиту у области заштите животне средине

Чланове Зеленог савета Скупштина именује на предлог:

Зелени савет има 5 чланова које именује Скупштина општине Ражањ, на период од 4 године.

1. Општинског већа (члан Општинског већа),- 1 члан
  2. Начелника Општинске управе (запослени Општинске управе задужени за послове заштите животне средине) – 2 члана
  3. Удружења грађана (еколошких организација, ловаца, риболоваца и пчелара), 2 члана
- Председника Зеленог савета бирају чланови већином гласова од укупног броја чланова Зеленог савета, на конститутивној седници.

Савет има секретара, који обавља стручне и административне послове за потребе Савета, учествује у раду Савета, без права гласа.

Секретара именује Савет, на предлог начелника Општинске управе, од радника Општинске управе који обављају послове из области заштите животне средине.

#### **Члан 4.**

Зелени савет ради у седницама, на којима присуствује већина од укупног броја чланова.

Зелени савет одлучује већином гласова од укупног броја чланова.

У раду Зеленог савета могу учествовати, без права гласа и: стручњаци у питањима која се налазе на дневном реду Савета, на позив председника Савета; представници јавних предузећа која обављају комуналну делатност, када се ради о питањима спровођења мера заштите животне средине; представници заинтересованих грађана, када Савет разматра питања која су од значаја за непосредно остваривање њихових права и интереса у питањима заштите животне средине.

#### **Члан 5.**

Зелени савет може образовати радна тела ради припремања одређених аката за реализацију циљева из члана 2. ове Одлуке.

У радна тела Зеленог савета могу се именовати истакнути стручњаци у одређеној области заштите животне средине за коју је радно тело основано, као и представници грађана заинтересованих за решавање одређеног проблема у овој области.

Број, састав, назив, задаци и начин рада радних тела Зеленог савета утврдиће се решењем о њиховом образовању.

#### **Члан 6.**

Рад Зеленог савета и његових радних тела је јаван.

Јавност рада Зеленог савета и његових радних тела обезбеђује се позивањем и присуствовањем представника средстава јавног информисања на седнице Зеленог савета и његових радних тела, одржавањем конференција за штампу, издавањем саопштења, као и на други погодан начин обавештавања грађана о питањима заштите животне средине које разматра Зелени савет или његова радна тела.

О јавности рада Зеленог савета стара се председник Савета, а његових радних тела председник радног тела.

Председник Зеленог савета, односно председник радног тела, дужан је да учини доступном јавности сваку информацију која се тиче идентификације загађивача животне средине на територији општине, као и мере које оредузимају на отклањању или санацији насталог проблема који непосредно утиче или може утицати на заштиту животне средине.

**Члан 7.**

Зелени савет доноси Пословник о раду, којим ближе одређује начин рада, начин предлагања питања која ће разматрати, овлашћене предлагаче, начин сазивања и предлагања седница, начин информисања јавности о свом раду, као и друга питања од значаја за рад Зеленог савета.

**Члан 8.**

Зелени савет у свом раду, ради прикупљања информација о свакој појави угрожавања животне средине, установљава институт под називом „Зелени телефон“.

„Зелени телефон“ подразумева отварање посебне телефонске линије путем које грађани могу да обавесте чланове Зеленог савета о појавама загађења или угрожавања животне средине и евентуалним загађивачима, односно починиоцима.

Начин рада „Зеленог телефона“, вођење евиденције и друга питања од значаја за његово функционисање, уредиће се посебном Одлуком Зеленог савета.

**Члан 9.**

Обавезује се Општинска управа да затражи мишљење Зеленог савета приликом разматрања свих захтева везаних за одлучивање о процени утицаја на животну средину као и стратешке процене утицаја на животну средину за све пројекте који се реализују на територији општине Ражањ као и да обавештава Зелени савет о свим одлукама које се доносе из ових области.

**Члан 10.**

Ова Одлука ступа на снагу осмог дана од дана објављивања у „Службеном листу општине Ражањ“.

**СКУПШТИНА ОПШТИНЕ РАЖАЊ**

Број: 380-5/25-11  
У Ражњу, 4.2.2025.године

Председник  
Миилан Василић,с.р.

На основу члана 13. и 14. Закона о управљању отпадом отпадом („Службени гласник Републике Србије“, број 36/09, 88/2010, 95/2018 – др закон и 35/2023), чланом 40. став 1 тачка 4. Статута општине Ражањ („Службени лист општине Ражањ“, број 1/19 и 2/21), Скупштина општине Ражањ, на седници одржаној дана 4.2.2025.године, доноси, следећу:

## **О Д Л У К У**

### **О РЕВИЗИЈИ ЛОКАЛНОГ ПЛАНА УПРАВЉАЊА ОТПАДОМ ОПШТИНЕ РАЖАЊ**

#### **Члан 1.**

Доноси се одлука о ревизији Локалног плана управљања отпадом за период од 2025. до 2030. године, усвојеног дана 13.10.2020. године (Сл. лист општине Ражањ број 29/20), због потребе прилагођавања плана актуелним законским прописима, Програмом управљања отпадом у Републици Србији за период од 2022. до 2031. године условима и циљевима управљања отпадом.

#### **Члан 2.**

За израду предлога ревидираног Локалног плана управљања отпадом формира се стручна радна група. Радну групу чине:

- Др Драгиша Тодоровић професор, представник удружења „Зелена оаза“ Ражањ,
- Милица Миловановић мастер инжењер пољопривреде, Млађи саветник за послове из области пољопривреде општине Ражањ,
- Весна Радојевић инж.електронике, директор ЈКП „Комуналац“ Ражањ,
- Ђорђе Тодоровић инж.хем.технологије, сарадник Канцеларија за ЛЕР и послови заштите животне средине општине Ражањ,
- Рената Бајкић, дипл.еџц, саветник Канцеларија за ЛЕР и послови заштите животне средине општине Ражањ,
- Невена Ненадовић, спољни експерт испед Београдске отворене школе (БОШ) као консултанта на изради ревидираног ЛПУО.

Задатак радне групе је припрема нацрта ревидираног плана у складу са важећим законодавством и Програмом управљања отпадом у Републици Србији за период од 2022. до 2031. године.

#### **Члан 3.**

Приликом ревизије Локалног плана управљања отпадом, посебна пажња посветиће се:

1. Усаглашавању са новим законским оквиром који дефинише област управљања отпадом,

2. Модификовањем циљева Локалног плана управљања отпадом у складу се Програмом управљања отпадом у Републици Србији за период од 2022. до 2031. Године,
3. Измени анализе морфолошког састава отпада са новијим подацима,
4. Управљању грађевинским отпадом које је законска обавеза од 2023. године,
4. Примени концепта циркуларне економије,
5. Компостирању и изради компостане,
6. Управљању опасним отпадом из домаћинства,
7. Опремању рециклажног центра.

#### **Члан 4.**

Нацрт ревидираног Локалног плана управљања отпадом општине Ражањ биће стављен на јавну расправу у трајању од 15 дана. Сви заинтересовани субјекти могу доставити своје примедбе, предлоге и сугестије у писаној форми на адресу Канцеларија за ЛЕР и послови заштите животне средине, Трг Светог Саве 33, 37215 Ражањ или путем електронске поште [projekti@razanj.ls.gov.rs](mailto:projekti@razanj.ls.gov.rs).

#### **Члан 5.**

Коначни предлог ревидираног Локалног плана управљања отпадом општине Ражањ биће достављен Скупштини општине/града на усвајање до краја априла 2025. године.

#### **Члан 6.**

Ова Одлука ступа на снагу осмог дана од дана објављивања у „Службеном листу општине Ражањ“.

Број: 380-6/25-11  
У Ражању, 4.2.2025. године

СКУПШТИНА ОПШТИНЕ РАЖАЊ

Председник  
Милан Василић, с.р.

На основу члана 92, став 4. Закона о буџетском систему („Службени гласник РС“, број 54/09, 73/10, 101/10, 101/11, 93/12, 62/13, 63/13, 108/13, 142/2014,68/2015, 103/2015,99/2016,113/2017, 95/2018,31/2019,72/2019,149/2020,118/2021, 138/2023, 92/2023,94/2024), члана 32, став 1 , тачка 2 Закона о локалној самоуправи ( „ Службени гласник РС „ број 129/07, 83/2014,101/2016,47/2018 и 111/2021 ) и члана 40 , став 1 , тачка 2 Статута општине Ражањ („Службени лист Општине Ражањ“ број 1/2019), Скупштина општине Ражањ на седници одржаној дана 4.2.2025.године, доноси

#### О Д Л У К У

### О АНГАЖОВАЊУ ПРИВРЕДНОГ ДРУШТВА ЗА РЕВИЗИЈУ ЗА ЕКСТЕРНУ РЕВИЗИЈУ ЗАВРШНОГ РАЧУНА БУЏЕТА ОПШТИНЕ РАЖАЊ ЗА 2024. ГОДИНУ

#### Члан 1.

Овом Одлуком регулише се ангажовање привредног друштваа за ревизију финансијских извештаја , који чине садржај завршног рачуна буџета Општине Ражањ за 2024. годину.

#### Члан 2.

За финансијске извештаје, који чине садржај Завршног рачуна буџета Општине Ражањ за 2024. годину и који подлежу ревизији ангажоваће се друштво за ревизију у складу са законом којим се уређује рачуноводство и ревизија.

#### Члан 3.

Друштво за ревизију финансијских извештаја завршног рачуна буџета Општине Ражањ за 2024. годину мора да испуњава услове обављање послова ревизије финансијских извештаја прописане законом којим се уређује ревизија.

#### Члан 4.

Поступак јавне набавке за избор друштва за екстерну ревизију финансијских извештаја спровешће се у складу са прописима који регулишу јавне набавке.

#### Члан 5.

Плаћање услуга екстерне ревизије вршиће се из средстава буџета Општине Ражањ за 2025. годину.

#### Члан 6.

За спровођење ове Одлуке задужује се Одељење за привреду и финансије и Служба за јавне набавке.

#### Члан 7.

Ова Одлука ступа на снагу наредног дана од дана објављивања у „Службеном листу Општине Ражањ“.

Број:400-21/25-11

У Ражњу, 4.2.2025.године

СКУПШТИНА ОПШТИНЕ РАЖАЊ

Председник  
Милан Василићс.р.

На основу члана 13. Закона о безбедности саобраћаја на путевима („Службени гласник РС”, бр. 41 од 2. јуна 2009, 53 од 29. јула 2010, 101 од 30. децембра 2011, 32 од 8. априла 2013 - УС, 55 од 23. маја 2014, 96 од 26. новембра 2015 - др. закон, 9 од 5. фебруара 2016 - УС, 24 од 26. марта 2018, 41 од 31. маја 2018, 41 од 31. маја 2018 - др. закон, 87 од 13. новембра 2018, 23 од 29. марта 2019, 128 од 26. октобра 2020 - др. закон, 76 од 7. септембра 2023.) и чл.40.став 1. тачка 4) („Службени лист општине Ражањ“ број 1/19 и 2/21) Скупштина општине Ражањ на седници одржаној дана 4.2.2025.године, донела је:

### **О Д Л У К У**

**1. Усваја се Стратегија безбедности саобраћаја на путевима општине Ражањ за период од 2025. до 2030. године са Акционим планом за реализацију стратегије безбедности саобраћаја на путевима општине Ражањ за период од 2025. до 2030. године и сте чине саставни део ове одлуке.**

**2. ову Одлуку објавити у „Службеном листу општине Ражањ”.**

**Број:020-24/25-11**  
**У Ражању, 4.2.2025. године**

**СКУПШТИНА ОПШТИНЕ РАЖАЊ**

**Председник,**  
**Милан Василић,с.р.**

СТРАТЕГИЈА БЕЗБЕДНОСТИ  
САОБРАЋАЈА НА ПУТЕВИМА  
ОПШТИНЕ РАЖАЊ ЗА ПЕРИОД ОД  
2025. ДО 2030. ГОДИНЕ

Ражањ, 2024. године





## САДРЖАЈ

1. УВОД .....	4
2. ПРАВНИ ОКВИР БЕЗБЕДНОСТИ САОБРАЋАЈА .....	8
3. УПРАВЉАЊЕ БЕЗБЕДНОШЋУ САОБРАЋАЈА.....	12
4. ФИНАНСИРАЊЕ УНАПРЕЂЕЊА БЕЗБЕДНОСТИ САОБРАЋАЈА .....	17
5. ИНСТИТУЦИОНАЧНИ КАПАЦИТЕТИ .....	20
6. ПОСТОЈЕЋЕ СТАЊЕ БЕЗБЕДНОСТИ САОБРАЋАЈА .....	22
7. ТРОШКОВИ САОБРАЋАЈНИХ НЕЗГОДА.....	40
8. ИНДИКАТОРИ БЕЗБЕДНОСТИ САОБРАЋАЈА.....	43
9. СТЕПЕН УГРОЖЕНОСТИ У САОБРАЋАЈУ.....	48
10. ДЕФИНИСАЊЕ ЖЕЉЕНОГ СТАЊА .....	54
11. КЉУЧНЕ ОБЛАСТИ РАДА.....	56
12. ПРАЋЕЊЕ РЕАЛИЗАЦИЈЕ СТРАТЕГИЈЕ И ДОСТИГНУТИХ ЦИЉЕВА .....	61
13. ЛИТЕРАТУРА .....	63



## АКРОНИМИ

СРБ – Република Србија  
УН – Уједињене нације  
ПУ – Полицијска управа  
ЛС – Локална самоуправа  
БДП – Бруто домаћи производ  
СН – Саобраћајне незгоде  
СН ПОГ – Саобраћајне незгоде са погинулим лицима  
СН ПОВ – Саобраћајне незгоде са повређеним лицима  
СН НАСТ – Саобраћајне незгоде са настрадалим лицима  
СН МШ – Саобраћајне незгоде са материјалном штетом  
СН УК – Укупан број саобраћајних незгода  
ПОГ – Погинула лица  
ТТП – Тешко телесно повређена лица  
ЛТП – Лакше телесно повређена лица  
ПОВ – Повређена лица  
НАСТ – Настродала лица  
ЈПР – Јавни пондерисани ризик страдања у саобраћајним незгодама  
СПР – Саобраћајни пондерисани ризик страдања у саобраћајним незгодама  
ПА – Путнички аутомобил  
ТВ – Теретно возило  
БУС – Аутобус  
ОПП – Обележени пешачки прелаз



## 1. УВОД

Експанзија употребе моторних возила у државама у развоју резултирала је наглим порастом броја саобраћајних незгода, као и броја (смртно) страдалих у саобраћајним незгодама. Сваке године у саобраћајним незгодама смртно страда око 1,3 милиона људи, док између 20 и 50 милиона људи доживи лаке или тешке телесне повреде. Више од половине свих смртних случајева и повреда у саобраћају чине рањиви учесници у саобраћају, као што су пешаци, бициклисти и мотоциклисти (као и путници на мотоциклима).

Када се анализира старосна структура страдалих у саобраћајним незгодама, долази се до закључка да су млади учесници у саобраћају (од 5 до 29 година старости) најугроженији. Млади мушкарци (до 25 година старости) имају већу вероватноћу да учествују у саобраћајној незгоди, од особа женског пола, при чему се 73% свих смртних случајева у саобраћајним незгодама догоди међу младим мушкарцима у наведеном узрасту. Државе у развоју, у којима нагло расте степен моторизације, бележе веће стопе повреда у саобраћају, при чему 93% смртних случајева долази из држава са ниским и средњим приходима.

Поред немерљивог емотивног утицаја (патња, стрес, страх) изазваних повредама у саобраћају, саобраћајне незгоде такође носе велики економски терет за stradale у саобраћајним незгодама, као и за њихове породице, како кроз трошкове лечења повређених, тако и кроз губитак продуктивности погинулих или онеспособљених. У ширем смислу, повреде у саобраћајним незгодама имају озбиљан утицај на националне економије. Процењује се да трошкови саобраћајних незгода коштају државе око 3% њиховог годишњег бруто домаћег производа (БДП-а).

Постоје мере које доказано смањују ризик од настанка повреда и смртних случајева у саобраћајним незгодама, а Глобални план за одрживи развој до 2030. године је поставио амбициозне циљеве за смањење броја страдалих у саобраћајним незгодама. Светска здравствена организација дефинише наведени план, који има за циљ да се за најмање 50% смањи број смртно страдалих и повређених у саобраћајним незгодама до 2030. Глобални план за Деценију акција за безбедност саобраћаја наглашава важност холистичког приступа безбедности на путевима и позива на стална побољшања у управљању саобраћајем у градовима, развој и унапређење путне мреже и возила; унапређење и спровођење закона; пружање благовремене хитне помоћи повређенима итд. Глобални план такође промовише саобраћајну политику и дизајн путева, који



омогућавају безбедно ходање, вожњу бициклом и јавни превоз, тако да се они могу дати као приоритет ка здравом, еколошком и одрживом транспорту. Светска здравствена организација акценат ставља на трансферу знања између 175 држава света, као и праћењу искустава, дељењу података и усвајању стратешких докумената, који за циљ имају унапређење безбедности саобраћаја.

Стратешким документима се обезбеђује политички прихватљив, стручан и добро усмераван утицај на најважније елементе саобраћајног система. Искуства најразвијенијих држава указују да су се одрживи позитивни резултати у безбедности саобраћаја постигли тек по успостављању важних стратешких докумената у области безбедности саобраћаја на националном и локалном нивоу.

### **Демографски подаци за Општину Ражањ**

- *Број становника*

Према Републичком заводу за статистику Републике Србије, на територији општине Ражањ број становника у 2022. години износи 7.010.

- *Путна мрежа*

Укупна дужина путне мреже у општини Ражањ износи 109,162km. Према категоријама путева, путеви I реда учествују у укупној дужини путне мреже са **14,97km**, путеви II реда 31,162km, док општински путеви имају удео од 78,000km.

- *Регистрована возила*

Према категоријама регистрованих возила, на територији општине Ражањ, регистровано је 15 mopеда, 25 мотоцикала, 2.008 путничких аутомобила, 3 аутобуса и 199 теретних возила.

### **Стратегија безбедности саобраћаја општине Ражањ**

Сврха доношења Стратегије безбедности саобраћаја на путевима општине Ражањ за период од 2025. до 2030. године јесте упознавање са тренутним стањем безбедности саобраћаја, стањем саобраћајне инфраструктуре, дефинисање и приказ пројектованог стања безбедности саобраћаја у будућности, пројектовање управљачких мера и активности, чијом реализацијом ће се најбрже и најлакше доћи од постојећег до жељеног стања безбедности саобраћаја на путевима у општини Ражањ.

Имајући у виду наведено, поступак израде једног стратешког документа из области безбедности саобраћаја представља комплексан процес који обухвата детаљну анализу и сагледавање постојећег стања безбедности саобраћаја, усаглашавање и дефинисање параметара жељеног стања и координирано планирање и спровођење управљачких мера којима ће се постојеће стање приближавати жељеном стању безбедности саобраћаја.



Детаљна и свеобухватна анализа постојећег стања безбедности саобраћаја предуслов је за квалитетно дефинисање циљева у области безбедности саобраћаја.

Стратешко управљање безбедношћу саобраћаја подразумева постојање развијеног заштитног система у области безбедности саобраћаја, активно учешће многобројних субјеката, сарадњу и усаглашено деловање свих институција и појединаца у области безбедности саобраћаја.

Ово су веома амбициозне, али неопходне претпоставке које нису обезбеђене у потпуности. Успех у реализацији ове стратегије највише ће зависити од квалитета садржаја, одмерености циљева, избора и планирања управљачких мера, активности надлежних субјеката у различитим областима и посвећености директно задужених за успех у реализацији Стратегије. Посебно треба истаћи значај политичке подршке, подршке председника општине и председника Скупштине општине, као и подршке свих важних субјеката које окупља Савет за координацију послова безбедност саобраћаја на подручју општине Ражањ, без чијег учешћа није могуће креирати стабилан систем безбедности саобраћаја.

Примарни циљ успостављања система безбедности саобраћаја је унапређење постојећег стања безбедности саобраћаја. Унапређење безбедности саобраћаја на територији општине има индиректан утицај на целокупну привреду локалне самоуправе, смањење трошкова који настају због последица саобраћајних незгода, ефикаснији транзитни и локални саобраћај и стварање безбедног окружења за све учеснике у саобраћају који користе путеве и улице на територији општине. С друге стране, индиректан циљ је да се све ово реализује уз креирање безбедног и одрживог система безбедности саобраћаја.

Доношењем Стратегије безбедности саобраћаја на путевима општине Ражањ препознат је проблем безбедности саобраћаја на подручју општине и намера да се уочени проблем реши стручно, плански, организовано, квалитетно и дугорочно. Основни циљ због чега се тежи успостављању управљања безбедношћу саобраћаја јесте смањење свих штетних последица, које доноси саобраћај, а пре свега смањења броја погинулих и повређених учесника у саобраћају.

Стратегија безбедности саобраћаја представља документ који садржи систематизоване и формализоване приказе постојећег стања, дефинисана обележја жељеног стања, као и основне правце рада, мере и активности које треба реализовати у циљу приближавања постојећег стања дефинисаном циљном, односно жељеном стању.

### **Акциони план безбедности саобраћаја општине Ражањ**

Акциони план безбедности саобраћаја је стратешки документ који прати Стратегију безбедности саобраћаја на путевима општине Ражањ и који треба да омогући достизање циљева Стратегије. Акциони план дефинише реализацију конкретних планираних мера



и активности уз препознавање јасних надлежности, одговорности и дефинисање оквирног финансијског плана за реализацију предвиђених мера и активности.

Управљање безбедности саобраћаја обухвата три процеса, и то: праћења постојећег стања, дефинисање жељеног стања и примену мера којима се постојеће стање приближава жељеном стању.

Праћење постојећег стања подразумева низ поступака везаних за прикупљање тачних података, формирање и стално ажурирање базе података о саобраћају, путу, као и о саобраћајним незгодама, последицама незгода, али и о осталим важним обележјима безбедности саобраћаја. Узимањем у обзир политичких, економских, социјалних, културолошких и саобраћајних услова; друштво поставља циљеве, односно жељени ниво безбедности својих грађана у саобраћају, односно прихватљив ниво угрожености у саобраћају.

Жељено стање се достиже планским деловањем и применом добро осмишљених и стручно пројектованих, одрживих мера, како би се постојећи ниво угрожености грађана приближио друштвено и политички прихватљивом нивоу. Као и у другим областима, припрема, доношење и доследно спровођење стратешких докумената (политика, стратегија и стратешких акционих планова) је најбољи начин да се обезбеди амбијент за успешно и ефикасно политичко управљање и достизање циљева.



## 2. ПРАВНИ ОКВИР БЕЗБЕДНОСТИ САОБРАЋАЈА

Правни оквир безбедности саобраћаја обухваћен је свим нивоима законског оквира, почев од Устава Републике Србије, затим Законима и подзаконским актима. Као правна основа за безбедност саобраћаја, на територији републике Србије, користи се „Закон о безбедности саобраћаја на путевима“, чија је прва верзија почета да се примењује децембра 2009. године, док је последња измена ступила на снагу 2020. године.

Најзначајнији правни акти у Републици Србији, који се односе на област безбедности саобраћаја су:

- **Устав**

Устав Републике Србије (2021.) проглашава право на живот као неприкосновено. Из наведеног проистиче обавеза државе и свих субјеката безбедности саобраћаја да штите то право грађана. Такође, Устав проглашава и право на физички интегритет и право на личну безбедност. Проглашавање наведених права намеће се обавеза да се штити физички интегритет и безбедност свих учесника у саобраћају. Право детета на посебну заштиту, које проглашава Устав, намеће безбедност деце у саобраћају као приоритет, односно обавезу државе да заштиту деце у саобраћају истакне у први план.

- **Закони**

Закон о безбедности саобраћаја на путевима (2023.) је основни законски документ, који дефинише област безбедности саобраћаја на територији Републике Србије. Члан 13. поменутог закона, дефинише: Скупштине јединица територијалне аутономије, односно јединица локалне самоуправе, доносе стратегију и годишњи план безбедности саобраћаја на путевима на свом подручју у складу са Националном стратегијом и Акционим планом. Поред правила саобраћаја уређује и институционални оквир система безбедности саобраћаја, као и финансирање целокупног система. Наведени Закон у основи уређује део система који се односи на возаче, возила и остале учеснике у саобраћају, а садржи и одредбе које се односе на путеве. Закон о безбедности саобраћаја на путевима уређује и права и обавезе органа надлежних за контролу и регулисање саобраћаја, као и друге одредбе од значаја за систем безбедности саобраћаја.



Закон о путевима (2023.) уређује управљање, заштиту и одржавање јавних путева. Једна од најважнијих одредби која се односи на безбедност саобраћаја је обавеза управљача јавног пута да обезбеди несметано и безбедно функционисање саобраћаја на јавном путу. Однос са Законом о безбедности саобраћаја на путевима (2020.) огледа се у делу који се односи на настанак саобраћајне незгоде са најмање једним погинулим лицем итд. Закон о путевима доминантно се односи на путеве са аспекта грађевинске струке, али постоји и део који се односи на безбедност путева са аспекта саобраћајне струке (ревизија безбедности саобраћаја на путу, провера безбедности саобраћаја на путу, управљање црним тачкама, независну оцену доприноса пута за настанак саобраћајне незгоде са најмање једним погинулим лицем итд.).

Кривични законик (2019.) у глави двадесет шест (од члана 289 до члана 297) дефинише кривична дела против безбедности јавног саобраћаја. Инкриминисане радње јесу пре свих: непридржавање саобраћајних прописа, уништење односно оштећење саобраћајне сигнализације или опреме пута, постављање препрека на саобраћајници, несавестан надзор над стањем и одржавањем саобраћајница, и непружање помоћи лицу повређеном у саобраћајној незгоди.

Закон о прекршајима (2019.) уређује прекршајни поступак, и прекршајне санкције, између осталог и у области саобраћаја. Најчешћи саобраћајни деликти јесу управо саобраћајни прекршаји. Из наведеног разлога, систем прекршајног кажњавања јесте веома значајан у репресивном делу система безбедности саобраћаја. Закон о прекршајима познаје и хитан поступак, када се осумњичени за прекршај може одмах спровести прекршајном суду, а казна се може извршити пре правноснажности одлуке о казни.

Закон о полицији (2018.) уређују се унутрашњи послови, организација и надлежност Министарства унутрашњих послова, полицијски послови, организација и надлежност Полиције, као и друга питања од значаја за рад Полиције и Министарства. Наведени Закон је веома битан са аспекта безбедности саобраћаја, јер дефинише начин контроле свих учесника у саобраћаја, са циљем унапређења безбедности саобраћаја на територији Републике Србије.

Закон о општем управном поступку (2018.) јесте скуп правила која државни органи и организације, органи и организације покрајинске аутономије и органи и организације јединица локалне самоуправе, установе, јавна предузећа, посебни органи преко којих се остварује регулаторна функција и правна и физичка лица којима су поверена јавна овлашћења примењују када поступају у управним стварима. Наведени Закон примењује се у поступању органа надлежних за контролу (полиција, инспекција), али и органа надлежних за управљање безбедношћу саобраћаја, односно техничко регулисање.

Закон о обавезном осигурању у саобраћају (2013.) уређује се обавезно осигурање у саобраћају, оснива се Гарантни фонд, уређује се његова надлежност и начин финансирања и поверавају се јавна овлашћења Удружењу осигуравача Србије.





Закон о локалној самоуправи (2021.) односи се на уређивање јединице локалне самоуправе, критеријуми за њихово оснивање, надлежности, органи, надзор над њиховим актима и радом, заштита локалне самоуправе и друга питања од значаја за остваривање права и дужности јединица локалне самоуправе.

Закон о смањењу ризика од катастрофа и управљању ванредним ситуацијама (2018.) уређује се смањење ризика од катастрофа, превенција и јачање отпорности и спремности појединаца и заједнице за реаговање на последице катастрофа, заштита и спасавања људи, материјалних, културних и других добара, права и обавезе грађана, удружења, правних лица, органа јединица локалне самоуправе, аутономних покрајина и Републике Србије, управљање ванредним ситуацијама, функционисање цивилне заштите, рано упозоравање, обавештавање и узбуњивање, међународна сарадња, инспекцијски надзор и друга питања од значаја за организовање и функционисање система смањења ризика од катастрофа и управљања ванредним ситуацијама. Систем смањења ризика од катастрофа и управљања ванредним ситуацијама је од посебног интереса за Републику Србију и представља део система националне безбедности. Између осталог, наведени Закон обухвата промену режима саобраћаја у ванредним ситуацијама.

Закон о здравственој заштити (2019.) уређује систем здравствене заштите у Републици Србији, његова организација, друштвена брига за здравље становништва, општи интерес у здравственој заштити, надзор над спровођењем овог закона, као и друга питања од значаја за организацију и спровођење здравствене заштите. На питања поступка која нису другачије уређена овим законом, примењују се одредбе закона којим се уређује општи управни поступак. На питања поступка инспекцијског надзора која нису другачије уређена овим Законом, примењују се одредбе Закона којим се уређује инспекцијски надзор.

Закон о основама система образовања и васпитања (2021.) уређује основе система предшколског, основног и средњег образовања и васпитања и образовања одраслих, и то: принципи, циљеви, исходи, стандарди образовања и васпитања, знања, вештина и ставова, начин и услови за обављање делатности предшколског васпитања и образовања, основног и средњег образовања и васпитања, врсте програма образовања и васпитања, оснивање, организација, финансирање и надзор над радом установа образовања и васпитања, као и друга питања од значаја за образовање и васпитање. Овим законом успоставља се и уређује Јединствени информациони систем просвете предшколског, основног и средњег образовања и васпитања, образовања одраслих, високог образовања и ученичког и студентског стандарда. На питања поступања у управним стварима, која нису уређена овим Законом, примењује се Закон којим се уређује општи управни поступак. Овај Закон је битан за едукацију деце о безбедности у саобраћаја, у свим нивоима образовања.



### • Подзаконски акти

Правилник о подели моторних и прикључних возила и техничким условима за возила у саобраћају на путевима (2024.) прописује поделу моторних и прикључних возила, услове које морају да испуњавају возила у саобраћају на путу у погледу димензија, техничких услова и уређаја, склопова и опреме и техничких норматива, начин, време поседовања и коришћења зимске опреме на возилу у саобраћају на путевима као и услови у погледу коришћења и техничких карактеристика туристичког воза.

Правилник о техничком прегледу возила (2022.) прописује услове које морају да испуњавају привредна друштва која врше технички преглед возила, услови и начин вршења техничког прегледа возила и евиденције које су привредна друштва која врше технички преглед возила дужна да воде. Техничка исправност возила је један од предуслова за безбедност свих учесника у саобраћају.

Поред издвојених законских и подзаконских аката, постоје правни документи у којима се на директан или индиректан начин дефинише област безбедност саобраћаја. Систематизован приказ Устава, Закона и Правилника, који се односе на безбедност саобраћаја, приказан је у табелама 2.1.

**Табела 2.1. Основни правни оквир безбедности саобраћаја.**

Правни документи	Година	Број службеног гласника
Устав Републике Србије	2021	115/2021
Закон о безбедности саобраћаја на путевима	2023	76/2023
Закон о путевима	2023	92/2023
Кривични законик	2019	35/2019
Закон о прекршајима	2019	91/2019
Закон о полицији	2018	87/2018
Закон о општем управном поступку	2018	95/2018
Закон о обавезном осигурању у саобраћају	2013	7/2013
Закон о локалној самоуправи	2021	111/2021
Закон о смањењу ризика од катастрофа и управљању ванредним ситуацијама	2018	87/2018
Закон о здравственој заштити	2019	25/2019
Закон о основама система образовања и васпитања	2021	129/2021
Правилник о подели моторних и прикључних возила и техничким условима за возила у саобраћају на путевима	2024	24/2024
Правилник о техничком прегледу возила	2022	62/2022



### 3. УПРАВЉАЊЕ БЕЗБЕДНОШЋУ САОБРАЋАЈА

Управљање безбедношћу саобраћаја постало је велики изазов за сваку државу због потребе сублимирања комплексних, разноврсних и специфичних активности, тактика и метода спречавања саобраћајних незгода. Развијене државе које управљају безбедношћу саобраћаја, воде и објављују податке о губицима (друштвено-економским трошковима и људским губицима) од последица саобраћајних незгода. Према усвојеној методологији у Европској унији друштвено-економски трошкови су просечно сведени на један милион евра по једном погинулом.

Како би се ефикасно управљало безбедношћу саобраћаја неопходно је постојање институционалних капацитета са установљеним процедурама и односима између надлежних субјеката.

Локалне самоуправе развијају, усвајају и реализују локалне стратегије и годишње планове за унапређење безбедности саобраћаја на својим територијама, у складу са упутствима и приоритетима препознатим у оквиру Националне стратегије и Акционог плана за безбедност саобраћаја. Управљање безбедношћу саобраћаја на локалном нивоу треба да се прати и усмерава уз примену одговарајућих података о обележјима безбедности саобраћаја на локалном нивоу. На основу Закона о безбедности саобраћаја на путевима, локалне самоуправе су у обавези да успоставе локална тела за координацију послова безбедност саобраћаја (Савет) у циљу координације активности које се предузимају у области безбедности саобраћаја на локалном нивоу.

Савет је стручно радно тело које оснива извршни орган јединице територијалне аутономије, односно јединице локалне самоуправе, општинско веће, односно градско веће ради обављања послова из области безбедности саобраћаја на путевима, који су у надлежности јединице територијалне аутономије, односно јединице локалне самоуправе. Савет чине представници органа, организација, институција, невладиног сектора и других субјеката који делују у систему безбедности саобраћаја на путевима на подручју јединице територијалне аутономије, односно јединице локалне самоуправе, а нарочито у областима безбедности саобраћаја на путевима, финансија, јавних набавки, комуналних и инспекцијских послова, правосуђа, здравства, школског и предшколског васпитања и образовања, медија и управљања путевима.

Многе саобраћајне незгоде у Републици Србији настају у урбаним срединама у којима локалне самоуправе имају велику улогу и могућности за унапређење стања безбедности саобраћаја. Закон о безбедности саобраћаја на путевима, у члану 18. је јасно дефинисао обавезе локалних самоуправа у систему безбедности саобраћаја у Републици Србији, али дефинисао је и стабилан извор финансирања безбедности саобраћаја у локалним

СТРАТЕГИЈА БЕЗБЕДНОТИ САОБРАЋАЈА ОПШТИНЕ РАЖАЊ  
ЗА ПЕРИОД ОД 2025. ДО 2030. ГОДИНЕ

самоуправама. Наиме, 30% од сваке наплаћене новчане казне од саобраћајних прекршаја припада јединици локалне самоуправе на чијој територији је тај прекршај начињен. Принцип који је примењен, да несавесни финансирају безбедност представља један од најиновативнијих примера финансирања безбедности саобраћаја, како у региону тако и свету.

Једна од најзначајнијих новина, које је донео Закон о безбедности саобраћаја на путевима је успостављање система безбедности саобраћаја. Полазећи од позитивних искустава у другим државама, Законом о безбедности саобраћаја на путевима је у овом сегменту предвиђена богата структура друштвеног механизма и богатија структура мера друштвене интервенције (посебно превентивних); другачија расподела надлежности међу институцијама; услови које морају испуњавати институције које се баве пословима безбедности саобраћаја и др. Међу њима је од посебне важности:

- формирање националног Тела за координацију послова безбедности саобраћаја и тела за послове безбедности саобраћаја на нижим нивоима административног организовања – територијална аутономија и локална самоуправа;
- оснивање Агенције за безбедност саобраћаја, која има значајне надлежности у овој области;
- доношење националне Стратегије безбедности саобраћаја и Акционог плана безбедности саобраћаја, који на предлог Тела за координацију безбедности саобраћаја усваја Влада;
- праћење проблематике безбедности саобраћаја; и
- систем финансирања безбедности саобраћаја.

Оснивање Тела за координацију послова безбедности саобраћаја на путевима, представља први и најважнији корак у циљу успостављања система безбедности саобраћаја. Овакав корак предузет је на основу искустава која су се показала као веома успешна у пракси најразвијенијих држава. Веома је значајно да наведено Тело не припада ниједном министарству, већ га оснива Влада као међуминистарско Тело. Тиме се уважава чињеница да безбедност саобраћаја није проблем само једног министарства – безбедност саобраћаја је саобраћајни, привредни, здравствени и социјални проблем, у чијем решавању директно учествују Министарства надлежна за послове саобраћаја, унутрашњих послова, здравља, рада, правде, просвете, трговине и услуга, итд. Осим Националног, предвиђено је и оснивање покрајинских и локалних тела за координацију послова безбедности саобраћаја.

Законом о безбедности саобраћаја на путевима дефинише области деловања Агенције за безбедност саобраћаја, која анализира, прати и унапређује систем безбедности саобраћаја. **Визија** Агенције за безбедност саобраћаја Републике Србије је унапређење стања безбедности саобраћаја на путевима у Републици Србији, уз сталну едукацију становништва, а посебно професионалних категорија учесника у саобраћају. **Мисија** је успостављање система безбедности друмског саобраћаја, који омогућава безбедан приступ и одрживу мобилност свих учесника у саобраћају, уз минималне штетне последице.

Важан сегмент управљања безбедношћу саобраћаја је праћење постојећег стања безбедности саобраћаја, дефинисање жељеног стања, дефинисање и спровођење управљачких мера у циљу приближавања постојећег стања жељеном. Закон о безбедности саобраћаја на путевима дефинише да Влада и други надлежни органи, најмање два пута годишње, подносе надлежним скупштинама извештај о стању



безбедности саобраћаја. На тај начин требало би да буде обезбеђено континуирано праћење и упознавање јавности са стањем безбедности саобраћаја, као и могућност благовремене примене корективних мера и активности ради постизања дефинисаних циљева. Како би се побољшала ефикасност праћења стања безбедности саобраћаја, предвиђено је успостављање интегрисане базе података о свим обележјима значајним за праћење безбедности саобраћаја, у складу са најбољом праксом и препорукама из најразвијенијих држава.

Успех система за управљање безбедношћу саобраћаја зависи од обезбеђивања довољних и сигурних финансијских средстава. У том смислу, велики значај имају финансијска средства од наплаћених новчаних казни за саобраћајне прекршаје. Успостављање институционалног оквира и предузимање мера и активности из области безбедности саобраћаја, установљено је због оних који не поштују прописе и изазивају проблеме у безбедности саобраћаја, па је и логично да они највише учествују у финансирању безбедности саобраћаја.

Циљ управљања безбедношћу друмског саобраћаја је унапређење процеса функционисања саобраћаја кроз смањење броја и последица саобраћајних незгода. Са једне стране саобраћај је користан за људе узимајући у обзир његову покретљивост и избор, а са друге стране непрестано учеснике у саобраћају излаже разним опасностима и последицама тако да управљање безбедношћу саобраћаја треба да стоји између њих и да их повеже на правилан начин. Управљање безбедношћу саобраћаја значи дати приоритет безбедности и инфраструктури, што указује да је потребно улагање финансијских средстава сваке државе, подршка управљивости система итд.

Основни предуслови које треба створити да би се могло управљати безбедношћу саобраћаја, између осталог, су:

- свеобухватан, стабилан систем организације друштва, уз општи ниво ангажовања друштвене заједнице;
- побољшање структуре мера друштвене интервенције кроз преузимање већег броја превентивних мера;
- дати одговарајуће место безбедности саобраћаја међу опште признатим потребама друштва;
- дефинисање циљева и стратешких активности којима ће се ти циљеви остварити на подлози изучених појавних облика и узрока саобраћајних незгода;
- програмирани рад што подразумева постојање квалитетних, стручно утемељених, осмишљених, конкретних, економски оправданих, практично спроводљивих програма и планова безбедности саобраћаја;
- поуздан информациони систем чији се подаци стручно тумаче и који су доступни великом броју институција. То подразумева успешну интеграцију технологија за сакупљање података, стручну анализу постојећег стања, дефинисање природе и величине проблема, управљање и комуникацију релевантним информацијама;
- систематска примена стручно верификоване политике, праксе и рационално коришћење ресурса безбедности саобраћаја;
- постојање Националног Тела за координацију послова безбедност саобраћаја, као и координационалних Тела за координацију послова безбедност саобраћаја на свим нивоима административног организовања;
- оспособљене научне институције које се на мултидисциплинаран начин баве изучавањем проблема безбедности саобраћаја и применом одговарајућих мера;



- дефинисање јасне улоге институција у систему безбедности саобраћаја;
- оптимална децентрализација одлука и финансијских средстава, како би их и локалне институције безбедност саобраћаја осећале као свој проблем;
- партнерство између јавног и приватног сектора, стварање интеракције између свих институција и корисника пута, а нарочито повећати учешће у систему приватног сектора (предузећа, индустрија, транспорт, трговина и др.), укључујући полујавне и приватне природне помагаче и partnere;
- дефинисање одговорности институција за стање у овој области;
- стално праћење, преиспитивање и унапређење рада институција;
- стално праћење и вредновање улоге, учинка, ефеката, домета и граница сваке мере друштвене интервенције која се предузима;
- јачање уставности и законитости, функционисање правне државе и развој друштвених односа.

Стратегија безбедности саобраћаја представља систематизоване и формализоване приказе најважнијих обележја постојећег стања, квантификована обележја жељеног стања (визију и циљеве) и основне правце рада у циљу приближавања жељеном стању (управљачке мере). Стратегија представља оквире за планирање рада у области безбедности саобраћаја. Стратегија може да се наставља на стратегијске документе о развоју саобраћаја, односно да произилазе из тих докумената. Међутим, веома је важно међусобно усаглашавати докумената на различитим нивоима. Стратегија у области безбедности саобраћаја представља систем научних сазнања и вештина реаговања на проблеме безбедности саобраћаја и начина остваривања дефинисаних циљева у оквиру Стратегије.

Усвајање и примену стратегије карактеришу следећи принципи:

- **Координација.** Да би се успешно применила Стратегија, мора постојати ефикасна координација која подразумева договор о заједничком циљу и интеграцији повезаних активности између Националног и локалног нивоа и нивоа заједнице.
- **Доказана најбоља пракса.** Овај принцип подразумева употребу најбољих постојећих метода за спречавање настанка саобраћајних незгода.
- **Економска ефикасност.** При избору програма безбедности саобраћаја у центру пажње је његова економска ефикасност.
- **Контрола и вредновање.** Принцип истиче важност редовне контроле резултата који се остварују спровођењем програма. Потребно је појединачне програме надгледати да би се добила слика њихове ефикасности, што ће даље омогућити побољшање појединих програма.
- **Безбедност саобраћаја је обавеза свих субјеката.** Принцип се односи на способност заједнице да прихвати одговорност за безбедност саобраћаја, да утврди иницијативе у области безбедности саобраћаја и да утиче на њих. Сви учесници у саобраћају и други субјекти који могу да утичу на безбедност саобраћаја морају прихватити одговорност како би се побољшала безбедност саобраћаја.

Основни елементи стратегије су:

**Амбиција:** Смањити смртности и ризик од тешких повреда на ниво најуспешнијих држава Европске уније.

**Мисија:** Постојан и делотворан систем безбедности друмског саобраћаја.



**Визија:** Друмски саобраћај без погинулих, са знатно смањеним бројем повређених и знатно смањеним трошковима саобраћајних незгода.

**Циљеви:** Доношење стратегије треба да омогући изградњу одрживог и делотворног система управљања безбедношћу саобраћаја, који ће омогућити мањи број саобраћајних незгода, као и мањи број (страдалих) учесника у саобраћају.



## 4. ФИНАНСИРАЊЕ УНАПРЕЂЕЊА БЕЗБЕДНОСТИ САОБРАЋАЈА

Узимајући у обзир све губитке, односно друштвено-економске последице саобраћајних незгода, јасно се може видети да оне прете да значајно угрозе квалитет живота грађана општине Ражањ, па је неопходно развити стабилан систем за финансирање активности које ће довести до смањења броја погинулих и повређених лица у саобраћајним незгодама, а тиме и смањења трошкова последица саобраћајних незгода. Ово је посебно значајно из разлога што сва истраживања најразвијенијих држава показују да је улагање у безбедност саобраћаја изузетно исплативо, јер се уложени новац враћа најмање у петоструко већем износу који у неким случајевима достиже и десетоструко већи износ.

Да би се подигао ниво безбедности саобраћаја, неопходна су и финансијска средства, па је неопходно обезбедити извор финансирања безбедности саобраћаја. Најважнија подршка за функционисање сигурног извора финансирања послова безбедности саобраћаја на нивоу сваке локалне самоуправе обезбеђена је Законом о безбедности саобраћаја на путевима.

У току 2023. године направљен је значајан преокрет у успостављању система финансирања безбедности саобраћаја на путевима у Републици Србији. Уместо доскорашње процентуалне расподеле средстава на буџет Републике Србије и буџет јединица локалних самоуправа, сав новац од наплаћених новчаних казани за прекршаје и привредне преступе предвиђене прописима о безбедности на саобраћаја на путевима припадају буџету Републике Србије.

На основу наведеног, нови систем финансирања безбедности саобраћаја у Републици Србији започиње опредељивањем посебних наменских средстава у буџету Републике Србије, на разделу министарства задуженог за унутрашње послове.

Распоред и коришћење средстава за финансирање безбедности саобраћаја на путевима врши се у складу са актом, конкретно Одлуком о распореду и коришћењу средстава за финансирање унапређења безбедности саобраћаја на путевима, који се за сваку календарску годину доноси од стране Влада Републике Србије на предлог министара за унутрашње послове.

У складу са тим, саставни део наведене Одлуке је Национални годишњи програм унапређења безбедности саобраћаја на путевима који садржи циљеве, мере и активности у оквиру кључних области рада, начин реализације, рокове, финансијска средства и одговорне субјекте.





Кључне области рада у Националном годишњем програму унапређења безбедности саобраћаја на путевима задржане су из претходног Закона и обухватају следеће области:

1. унапређење саобраћајне инфраструктуре са становишта унапређења безбедности саобраћаја на путевима,
2. рад Тела за координацију послова безбедности саобраћаја,
3. унапређење саобраћајног васпитања и образовања,
4. превентивно-промотивне активности из области безбедности саобраћаја,
5. научно-истраживачки рад у области безбедности саобраћаја, и
6. опремање јединица саобраћајне полиције и других органа надлежних за послове безбедности саобраћаја.

Модел финансирања безбедности саобраћаја од дела наплаћених новчаних казни за саобраћајне прекршаје је директно омогућио да „небезбедност“ финансира „безбедност“, што је оцењено највишом оценом од стране најразвијенијих држава у области безбедности саобраћаја. Примена оваквог модела створила је друштвени амбијент за континуирано унапређење система безбедности саобраћаја, кроз све његове чиниоце, а да при томе не постоји одговорност политичке јавности за усмеравање финансијских средстава у безбедност саобраћаја на штету других виталних друштвених функција.

Постоје и други извори финансирања безбедности саобраћаја. Локална самоуправа може део локалног буџета, односно средстава прикупљених из других извора да усмери у финансирање унапређења безбедности саобраћаја са циљем постизања вишег нивоа безбедности саобраћаја.

Поред финансирања пројеката из локалног буџета, општина за финансирање унапређења безбедности саобраћаја може користити и приходе по основу међународних уговора и средстава домаћих и страних правних и физичких лица, а може и конкурсати у међународним фондовима (фондови Европске уније, фондови појединих европских држава и сл.), за заједничке међународне активности, иновације, научно-истраживачки рад, али и конкретне инфраструктурне пројекте за повећање безбедности саобраћаја.

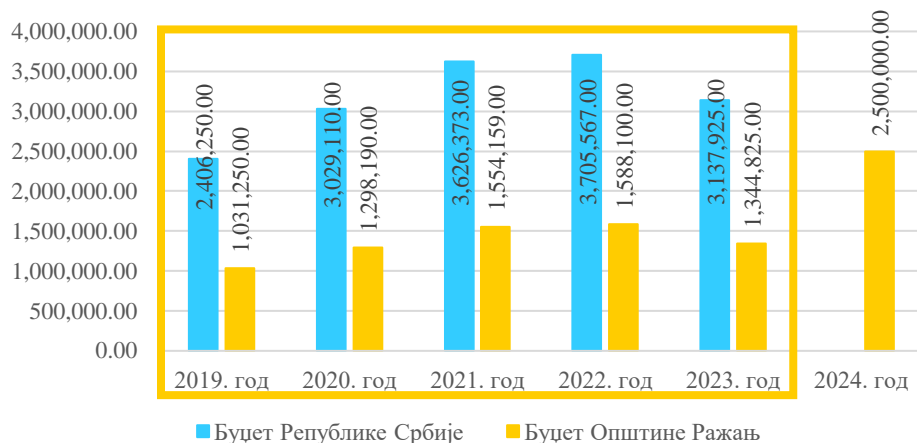
Очекује се да ће приступањем Европској унији Република Србија имати приступ структурним и кохезионим фондовима за развој саобраћајне инфраструктуре, па ће свакако локалним самоуправама бити на располагању још више финансијске помоћи за пројекте које сами кандидују. Тренутно, Република Србија има приступ ИПА фонду у оквиру ког постоје и програми прекограничне сарадње.

Финансирање безбедности саобраћаја се такође може остварити донацијама, поклонима и прилозима од стране одговорних привредника или физичких лица који су у могућности и желе да дају допринос унапређењу безбедности саобраћаја на територији локалне самоуправе.

Финансирање унапређења безбедности саобраћаја представља инвестицију која је финансијски јасно исплатива, али је дугорочна, приказана кроз директне резултате у дугом временском периоду у будућности.



Приходи од наплаћених новчаних казни на подручју Општине Ражањ



**Графикон 5.1. Распоређени приход за финансирање унапређења безбедности саобраћаја на наплаћених новчаних казни на подручју општине Ражањ, за период од 2019. до 2024. године.**



## 5. ИНСТИТУЦИОНАЧНИ КАПАЦИТЕТИ

Институције, њихова организација и координација су кључни елемент у процесу успостављања система безбедности саобраћаја. Систем безбедности саобраћаја директно се заснива на институционалним капацитетима свих значајних субјеката на локалу, али и подршци тим институцијама од стране Републичких чинилаца од значаја за безбедност саобраћаја. Ефикасност система безбедности саобраћаја заснива се на чињеници да свака институција или организација може допринети побољшању стања безбедности саобраћаја, кроз активности у оквиру свог делокруга послова.

Републичке институције које делују на националном нивоу чине основу система безбедности саобраћаја и имају улогу да координишу, усмеравају и контролишу рад локалних институција. На националном нивоу, препознате су следеће институције и организације од значаја за квалитетно функционисање система безбедности саобраћаја у Републици Србији:

1. Влада Републике Србије;
2. Национално тело за координацију безбедности саобраћаја на путевима;
3. Министарство грађевинарства, саобраћаја и инфраструктуре Републике Србије;
4. Министарство просвете, науке и технолошког развоја Републике Србије;
5. Министарство здравља Републике Србије;
6. Министарство унутрашњих послова Републике Србије;
7. Агенција за безбедност саобраћаја;
8. Локално тело за координацију послова безбедности саобраћаја;
9. Орган надлежан за инспекцијски надзор из области безбедности саобраћаја;
10. Управљач пута;
11. Суд;
12. Јавни тужилац;
13. Средство јавног информисања, односно оглашавања;
14. Научне, образовне, односно васпитане установе;
15. Удружења из области безбедности саобраћаја на путевима;
16. Лица која обавља привредну делатност из области, односно у вези са безбедношћу саобраћаја на путевима, итд.

Институције на нивоу Републике Србије које су од значаја за безбедност саобраћаја, а које су успостављене Законом о безбедности саобраћаја на путевима су:

1. Национално тело за координацију безбедности саобраћаја на путевима;
2. Агенција за безбедност саобраћаја Републике Србије; и
3. Локални савети за координацију послова безбедности саобраћаја на путевима.



Чиниоци система безбедности саобраћаја на територији општине Ражањ су институције, организације, поједини делови – одељења институција, удружења, привредна друштва и предузетници који обављају послове од значаја за безбедност саобраћаја.

Потенцијални чиниоци система безбедности саобраћаја препознати на територији општине Ражањ су следеће институције, организације и удружења:

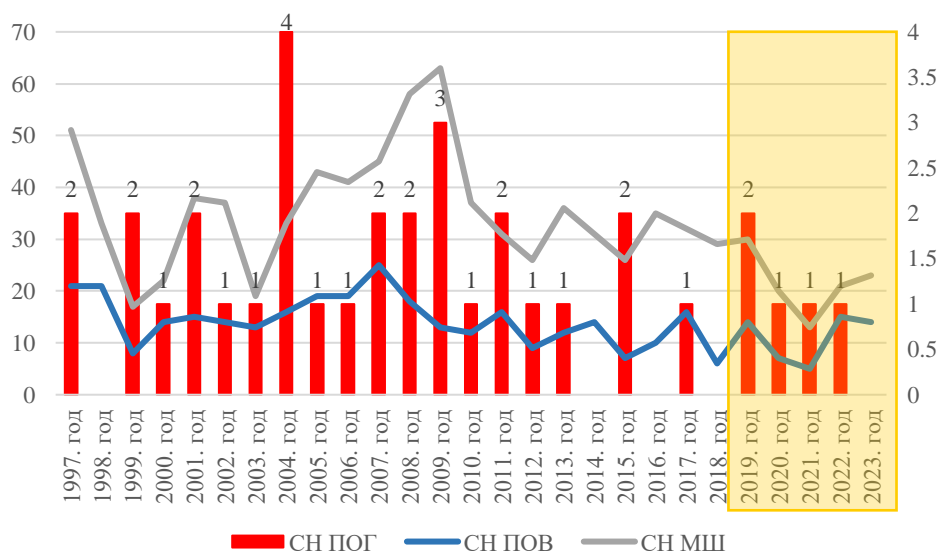
1. Скупштина општине;
2. Председник општине;
3. Савет за безбедност саобраћаја;
4. Управа надлежна за саобраћај;
5. Полицијска управа;
6. Ватрогасна јединица;
7. Хитна помоћ;
8. Одељење за инспекцијске послове;
9. Одељење за урбанизам и просторно планирање, стамбено-комуналне послове и заштиту животне средине;
10. ЈКП „Комуналац“;
11. Установе образовања и васпитања;
12. Основни суд;
13. Медији;
14. Црвени крст;
15. Дом здравља;
16. Општинско удружење пензионера Ражањ;
17. Удружење инвалида Ражањ;
18. Удружења грађана која делују на нивоу општине Ражањ;
19. Туристичка организација;
20. Канцеларија за младе;
21. Правна лица за вршење техничких прегледа возила;
22. Правна лица који обављају превоз на територији општине Ражањ;
23. Ауто-школе које функционишу;
24. АМСС који функционише;
25. Спортски клубови.



## 6. ПОСТОЈЕЋЕ СТАЊЕ БЕЗБЕДНОСТИ САОБРАЋАЈА

Праћење апсолутних показатеља безбедности саобраћаја (број и последице саобраћајних незгода) представља један од најчешће коришћених елемената за праћење стања безбедности саобраћаја на одређеном подручју, планирање мера и активности, као и праћење ефеката примењених мера. Имајући наведено у виду, извршена је анализа стања безбедности саобраћаја за различите категорије учесника у саобраћају у односу на својство учешћа, категорију возила у којој су се налазили и старост учесника на територији општине Ражањ.

За сваку од посматраних категорија учесника у саобраћају су приказани основни подаци о стању безбедности саобраћаја и околностима настанка саобраћајних незгода у којима су учествовали. На графикону 7.1. је приказано стање безбедности саобраћаја у општини Ражањ од 1997. године. Приказан је број саобраћајних незгода са погинулим и повређеним лицима, као и са материјалном штетом.



**Графикон 7.1. Број саобраћајних незгода по врсти незгода, за период од 1997. до 2023. године.**

На графику 7.1. се види да од 1997. до 2023. године постоје значајне осцилације у броју саобраћајних незгода. Види се да постоји тренд опадања броја саобраћајних незгода за целокупни посматрани период. Међутим, највећи број саобраћајних незгода са погинулим лицима је забележен у 2004. године (4 погинула лица), након чега се уочава тренд пада. Током целокупног период, може се закључити да је на путевима општине



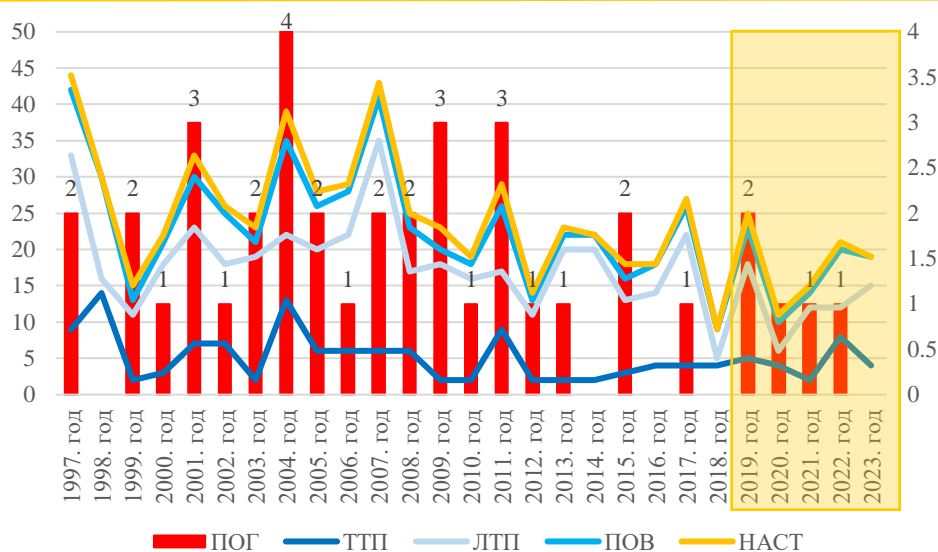
Ражањ број саобраћајних незгода са материјалном штетом био већи у односу на број саобраћајних незгода са повређеним лицима.

Из табеле 7.1. се може видети да се у периоду од 1997. до 2023. године, на путевима општине Ражањ догодило 1.298 саобраћајних незгода, од чега највише незгода са материјалном штетом (890 саобраћајних незгода), затим саобраћајних незгода са повређеним лицима (373 саобраћајне незгоде), а најмање се догодило незгода са погинулим лицима (35 саобраћајних незгода).

**Табела 7.1. Број саобраћајних незгода, за период од 1997. до 2023. године.**

Година	СН ПОГ	СН ПОВ	СН НАСТ	СН МШ	СН УК
1997. год	2	21	23	51	74
1998. год	0	21	21	33	54
1999. год	2	8	10	17	27
2000. год	1	14	15	22	37
2001. год	2	15	17	38	55
2002. год	1	14	15	37	52
2003. год	1	13	14	19	33
2004. год	4	16	20	33	53
2005. год	1	19	20	43	63
2006. год	1	19	20	41	61
2007. год	2	25	27	45	72
2008. год	2	18	20	58	78
2009. год	3	13	16	63	79
2010. год	1	12	13	37	50
2011. год	2	16	18	31	49
2012. год	1	9	10	26	36
2013. год	1	12	13	36	49
2014. год	0	14	14	31	45
2015. год	2	7	9	26	35
2016. год	0	10	10	35	45
2017. год	1	16	17	32	49
2018. год	0	6	6	29	35
2019. год	2	14	16	30	46
2020. год	1	7	8	20	28
2021. год	1	5	6	13	19
2022. год	1	15	16	21	37
2023. год	0	14	14	23	37
<b>Укупно:</b>	35	373	408	890	1298

Са графикана 7.2. се може видети да постоје осцилације у погледу последица саобраћајних незгода током периода од 1997. до 2023. године. Тренд броја последица саобраћајних незгода на подручју општине Ражањ за посматрани период је у опадању.



Графикон 7.2. Број последица саобраћајних незгода, за период од 1997. до 2023. године.

Табела 7.2. Број последица саобраћајних незгода, за период од 1997. до 2023. године.

Година	ПОГ	ТТП	ЛТП	ПОВ	НАСТ
1997. год	2	9	33	42	44
1998. год	0	14	16	30	30
1999. год	2	2	11	13	15
2000. год	1	3	18	21	22
2001. год	3	7	23	30	33
2002. год	1	7	18	25	26
2003. год	2	2	19	21	23
2004. год	4	13	22	35	39
2005. год	2	6	20	26	28
2006. год	1	6	22	28	29
2007. год	2	6	35	41	43
2008. год	2	6	17	23	25
2009. год	3	2	18	20	23
2010. год	1	2	16	18	19
2011. год	3	9	17	26	29
2012. год	1	2	11	13	14
2013. год	1	2	20	22	23
2014. год	0	2	20	22	22
2015. год	2	3	13	16	18
2016. год	0	4	14	18	18
2017. год	1	4	22	26	27
2018. год	0	4	5	9	9
2019. год	2	5	18	23	25
2020. год	1	4	6	10	11
2021. год	1	2	12	14	15
2022. год	1	8	12	20	21
2023. год	0	4	15	19	19
Укупно:	39	138	473	611	650



Из табеле 7.2. се може видети да је у периоду од 1997. до 2023. године, на путевима општине Ражањ настрадало укупно 650 лица, од чега највише њих задобило лаке телесне повреде (473 лакше телесно повређених лица), затим тешке телесне повреде (138 тешко телесно повређених лица) и смртни случајеви (39 погинулих лица).

## ВРЕМЕНСКА АНАЛИЗА САОБРАЋАЈНИХ НЕЗГОДА

Како би се добила адекватна анализа саобраћајних незгода потребно је приказати следеће анализе:

- према месецима у току године када су се догодиле саобраћајне незгоде;
- према данима у недељи када су се догодиле саобраћајне незгоде; и
- према часовима у току дана када су се догодиле саобраћајне незгоде.

Временском анализом саобраћајних незгода добијају се информације у ком временском периоду се дешава највише саобраћајних незгода и са каквим последицама, а према томе могу да се планирају превентивне и репресивне активности на нивоу општине. У наставку ће бити анализирани саобраћајне незгоде у времену у којем су се дешавале, за последњих пет година (за временски период од 2019. до 2023. године), са циљем да се добије квалитетнији извештај.

### *Анализа безбедности саобраћаја по месецима у току године*

Када се посматра временска анализа, једна од анализа је колико саобраћајних незгода се дешавало по месецима у току године и са којим последицама. У табели 7.3. је представљена временска расподела саобраћајних незгода и њихових последица по месецима у току године за период од протеклих пет година.

**Табела 7.3. Број саобраћајних незгода по месецима у току године, за временски период од 2019. 2023. године.**

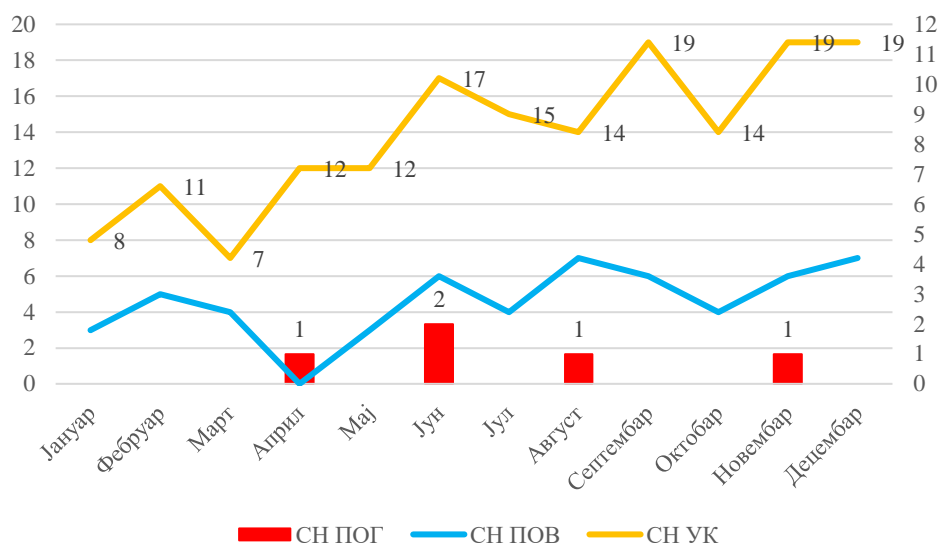
Месец	СН ПОГ	СН ПОВ	СН НАС	СН МШ	СН УК
Јануар	0	3	3	5	8
Фебруар	0	5	5	6	11
Март	0	4	4	3	7
Април	1	0	1	11	12
Мај	0	3	3	9	12
Јун	2	6	8	9	17
Јул	0	4	4	11	15
Август	1	7	8	6	14
Септембар	0	6	6	13	19
Октобар	0	4	4	10	14
Новембар	1	6	7	12	19
Децембар	0	7	7	12	19

Из табеле 7.3. се види да се издвајају три месеца у току године када се догодило највише саобраћајних незгода, а то су месеци септембар, новембар и децембар (са по 19 саобраћајних незгода у посматраном периоду). Такође, велики број саобраћајних незгода се догодио и током месеца јуна. Највећи број саобраћајних незгода са погинулим лицима се догодио током месеца јуна (са 2 саобраћајне незгоде са погинулим лицима), а затим се издвајају месеци април, август и новембар (са по једном саобраћајном незгодом





са погинулим лицима). На графикону 7.3. је приказана анализа безбедности саобраћаја по месецима у току године, за посматрани период.



**Графикон 7.3. Број саобраћајних незгода по месецима у току године, за период од 2019. до 2023. године.**

*Анализа безбедности саобраћаја по данима у току недеље*

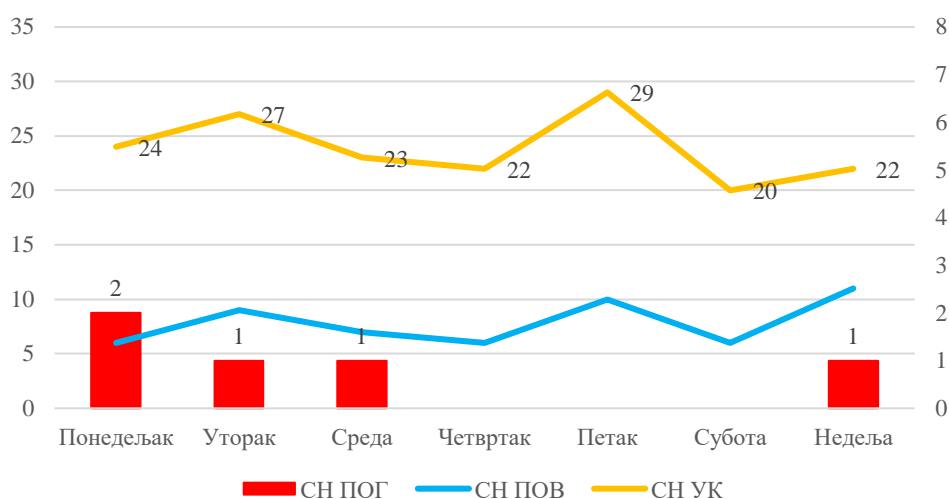
У табели 7.4. је представљен број саобраћајних незгода и последица саобраћајних незгода за дане у току недеље за период од протеклих пет година.

**Табела 7.4. Број саобраћајних незгода по данима у току године, за временски период од 2019. 2023. године.**

Дан	CH ПОГ	CH ПОВ	CH НАС	CH МШ	CH УК
Понедељак	2	6	8	16	24
Уторак	1	9	10	17	27
Среда	1	7	8	15	23
Четвртак	0	6	6	16	22
Петак	0	10	10	19	29
Субота	0	6	6	14	20
Недеља	1	11	12	10	22

Из табеле 7.4. се може видети да се петак издваја као дан када је било највише саобраћајних незгода, док је највише незгода са повређенима лицима било недељом, а највише саобраћајних незгода са погинулим лицима се догодило у понедељак. Што указује да су радни дани најкритичнији гледајући стање безбедности саобраћаја.

На графику 7.4. је приказана анализа безбедност саобраћаја по данима у току недеље. Са графика се види да је најбезбеднији дан субота, док је дан у којем је било највише саобраћајних незгода био петак. Међутим, недеља и почетак недеље се издвајају као дани када је су забележене саобраћајне незгоде са погинулим лицима.

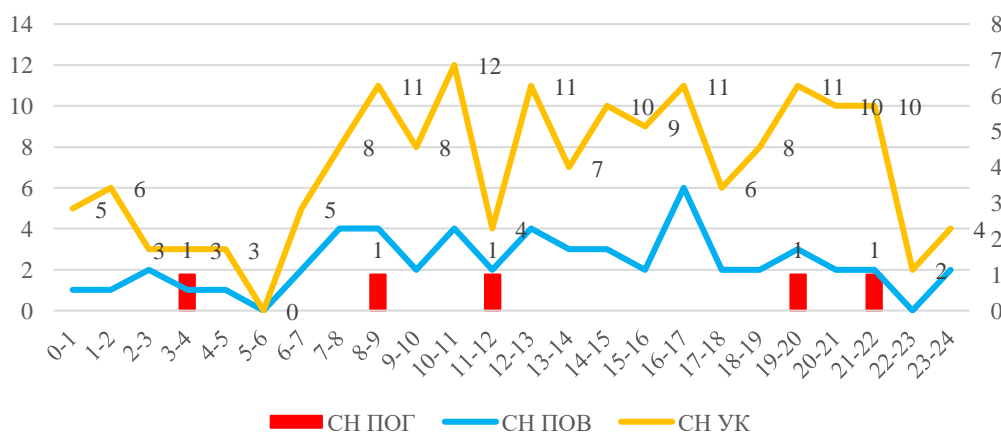


**Графикон 7.4. Број саобраћајних незгода по данима у недељи, за период од 2019. до 2023. године.**

*Анализа безбедности саобраћаја по часовима у току дана*

У табели 7.5. је представљен број саобраћајних незгода и последица саобраћајних незгода за часове у току дана за период од протеклих пет година. Из табеле се може видети да је највише саобраћајних незгода било у периоду од 10.00 до 11.00 часова у току дана, док је највише незгода са повређенима лицима било у временском периоду од 16.00 до 17.00 часова. Када су у питању саобраћајне незгоде са погинулим лицима, може се видети да се у периоду од 03.00-04.00, 08.00-09.00, 11.00-12.00 и 19.00-20.00 догодила по једна саобраћајна незгода.

На графикону 7.5. је приказана анализа безбедност саобраћаја по часовима у току дана. Са графика се види да је најбезбеднији део дана ноћ од 05.00 до 06.00 часова, будући да у том периоду није забележена ниједна саобраћајна незгода. Поред тога, може се уочити да је у комплетном ноћном периоду од 00.00 до 06.00 часова уочен мањи број саобраћајних незгода. Међутим, без обзира што се тада дешавао мали број саобраћајних незгода, догодила се једна саобраћајна незгода са погинулим лицима.



**Графикон 7.5. Број саобраћајних незгода по часовима у дану, за период од 2019. до 2023. године.**



Табела 7.5. Број саобраћајних незгода по часовима у току дана, за период од 2019. до 2023. године.

Час	СН ПОГ	СН ПОВ	СН НАСТ	СН МШ	СН УК
0-1	0	1	1	4	5
1-2	0	1	1	5	6
2-3	0	2	2	1	3
3-4	1	1	2	1	3
4-5	0	1	1	2	3
5-6	0	0	0	0	0
6-7	0	2	2	3	5
7-8	0	4	4	4	8
8-9	1	4	5	6	11
9-10	0	2	2	6	8
10-11	0	4	4	8	12
11-12	1	2	3	1	4
12-13	0	4	4	7	11
13-14	0	3	3	4	7
14-15	0	3	3	7	10
15-16	0	2	2	7	9
16-17	0	6	6	5	11
17-18	0	2	2	4	6
18-19	0	2	2	6	8
19-20	1	3	4	7	11
20-21	0	2	2	8	10
21-22	1	2	3	7	10
22-23	0	0	0	2	2
23-24	0	2	2	2	4

## БЕЗБЕДНОСТ САОБРАЋАЈА ПО СТАРОСНОЈ ДОБИ УЧЕСНИКА У САОБРАЋАЈУ

Поред временских анализа постојећег стања, спроведена је и анализа саобраћајних незгода и њихових последица по старосној структури учесника у саобраћају за период од 2019. до 2023. године. Када се посматра страдање учесника у саобраћају, учесници у саобраћају су подељени у четири старосне доби и то:

- деца – старосне доби од рођења до навршених 14 година живота;
- млади – старосне доби од 15 до 30 година живота;
- одрасли – старосне доби од 31 до 64 године живота; и
- стари – старосне доби преко 65 година живота.

Старосне категорије су тако дефинисане због својих специфичности. Од четири старосне категорије, само одрасли не спадају у ризичне тј. рањиве категорије учесника у саобраћају због својих психофизичких специфичности. Важно је имати на уму да деца никада не могу да буду одговорна за своје страдање у саобраћају, с обзиром да нису свесна опасности и ризика које својим поступцима могу да изазову. Такође, деца због својих психо-физичких карактеристика лакше могу задобити теше телесне повреде. С друге стране, млади су жељни доказивања и често падају под утицај друштва у коме се налазе и у саобраћају често подлежу ризичним понашањима. Када је реч о старим



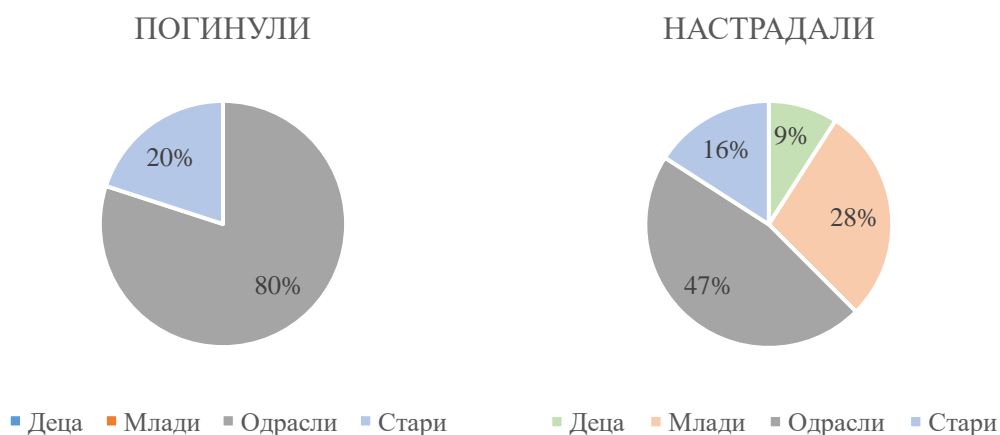
лицима, они су рањиви учесници у саобраћају из разлога што су им кости мање еластичне (кртије) и склоне преломима, а повреде од којих се млађи људи лакше опорављају, за њих могу да доведу до смртних случајева. Такође, стара лица се често отежано и спорије крећу, имају слабије чуло вида и слуха, као и слабију процену удаљености и брзине возила.

Страдање учесника у саобраћају по старосним категоријама је анализирано за последњих пет година на путевима општине Ражањ. У табели 7.6. је приказано колико је учесника у саобраћају страдало по старосној доби на путевима општине Ражањ.

**Табела 7.6. Страдали учесници у саобраћају по старосној доби, за период од 2019. до 2023. године.**

Старосно доба	ПОГ	ТПП	ЛТП	ПОВ	НАСТ
Деца	0	0	8	8	8
Млади	0	5	20	25	25
Одрасли	4	13	27	40	41
Стари	1	5	8	13	14

Са графикана 7.6. се види да је од укупног броја погинулих учесника у саобраћају, 20% су лица старија од 65 година. Са истог графикана се може видети и да 53% настрадалих учесника у саобраћају припада групи рањивих категорија учесника у саобраћају. Наведена чињеница указује на то да су саобраћајне незгоде са рањивим категоријама учесника у саобраћају чешће, односно да имају теже последице. Под наведеним чињеницама о рањивим категоријама учесника у саобраћају, мисли се на рањиве категорије учесника у саобраћају по старосној доби - деца, млади и стара лица.



**Графикон 7.6. Страдали учесници у саобраћају по старосној доби, за период од 2019. до 2023. године.**

### СВОЈСТВА СТРАДАЛИХ УЧЕСНИКА У САОБРАЋАЈУ

У табели 7.7. је приказано колико је учесника страдало у зависности од начина на који су учествовали у саобраћају на путевима општине Ражањ за период од 2019. до 2023. године. Према табели се може закључити да је највише страдалих учесника у саобраћају

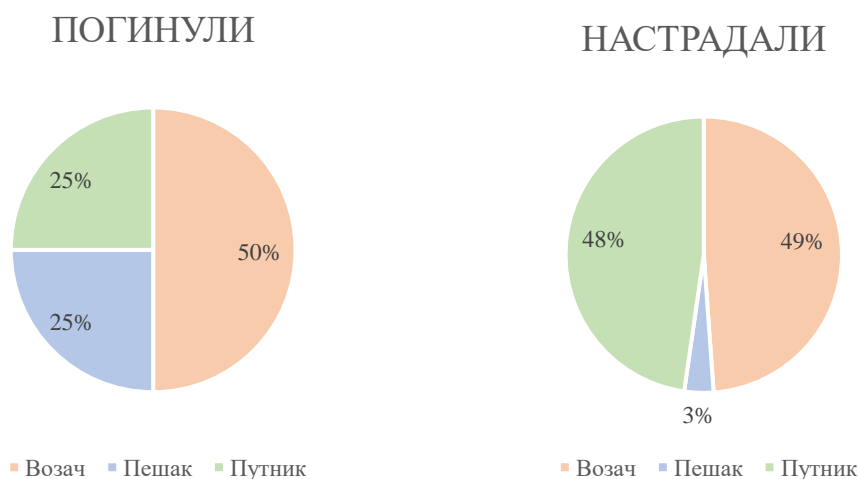


страдало у својству возача (43 настрадала лица), након чега следи учесници у саобраћају који су настрадали у својству путника (42 настрадала лица).

**Табела 7.7. Страдали учесници у саобраћају у зависности од начина учествовања у саобраћају, за период од 2019. до 2023. године.**

Својства учесника у саобраћају	ПОГ	ТПП	ЛТП	ПОВ	НАСТ
<b>Возач</b>	2	13	28	41	43
<b>Пешак</b>	1	1	1	2	3
<b>Путник</b>	1	8	33	41	42

На графикону 7.7. је приказана структура са настрадалим учесницима у саобраћају у односу на начин на који су учествовали у саобраћају. Највише смртно страдалих учесника у саобраћају су били возачи (50% настрадалих лица).



**Графикон 7.7. Страдали учесници у саобраћају у зависности од начина учествовања у саобраћају, за период од 2019. до 2023. године.**

## БЕЗБЕДНОСТ САОБРАЋАЈА У ОДНОСУ НА КАТЕГОРИЈУ ВОЗИЛА

Поред осталих анализа, неопходно је анализирати и безбедност саобраћаја у односу на категорију возила која је учествовала у саобраћајној незгоди. У табели 7.8. приказане су саобраћајне незгоде и последице саобраћајних незгода по категоријама возила за општину Ражањ за период од 2019. до 2023. године.

Највише саобраћајних незгода се догодило путничким возилима и то 136 саобраћајних незгода за посматрани период од последњих пет година. Саобраћајне незгоде са погинулим лицима су се догађале и са другим категоријама, као што су теретно возило (32 саобраћајне незгоде), мотоцикл (31 саобраћајна незгода) и прикључно возило (24 саобраћајне незгоде).

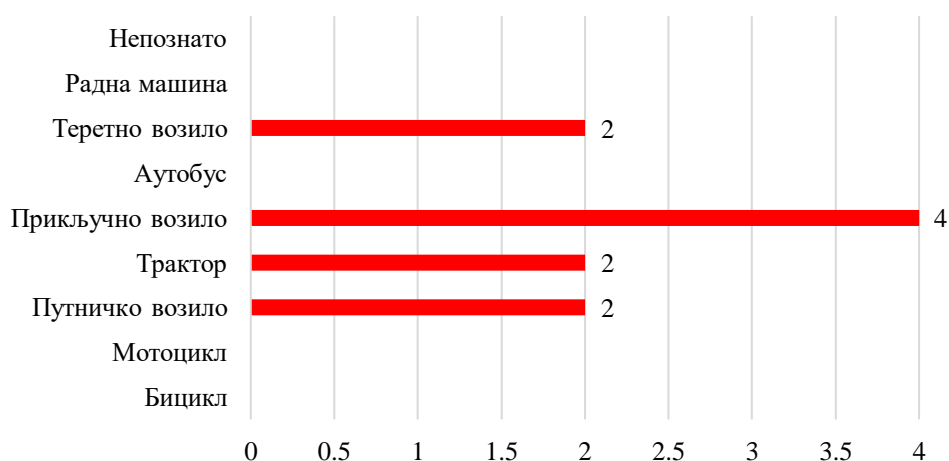
На графиконима 7.8. и 7.9. је представљено учешће категорије возила у саобраћајним незгодама са погинулима и у укупном броју саобраћајних незгода за период од последњих пет година на територији општине Ражањ.



Табела 7.8. Саобраћајне незгоде по категорији возила, за период од 2019. до 2023. године.

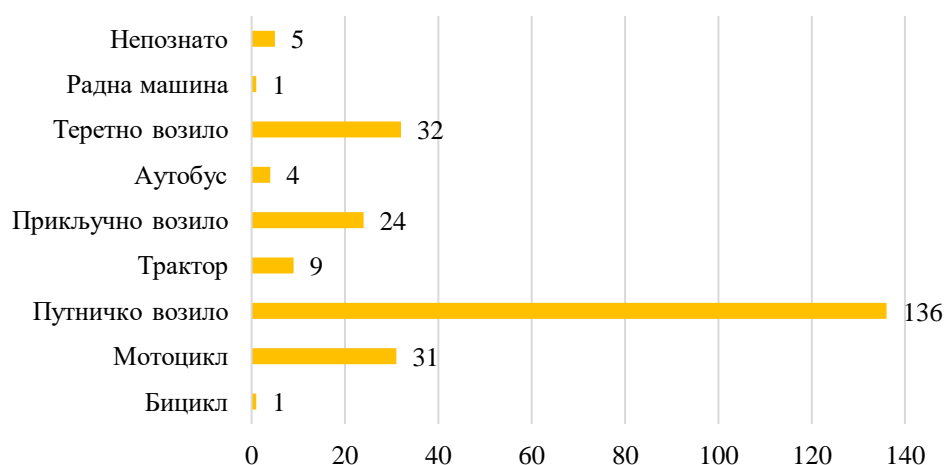
Категорија возила	СН ПОГ	СН ПОВ	СН НАСТ	СН МШ	СН УК
Бицикл	0	1	1	0	1
Мотоцикл	0	6	6	1	31
Путничко возило	2	40	42	94	136
Трактор	2	2	4	5	9
Прикључно возило	4	7	11	13	24
Аутобус	0	0	0	4	4
Теретно возило	2	11	13	19	32
Радна машина	0	0	0	1	1
Непознато	0	0	0	5	5

## СН ПОГИНУЛИ



Графикон 7.8. Саобраћајне незгоде са погинулим по категоријама возила, за период од 2019. до 2023. године.

## СН УКУПНО



Графикон 7.9. Укупан број саобраћајних незгода по категоријама возила, за период од 2019. до 2023. године.



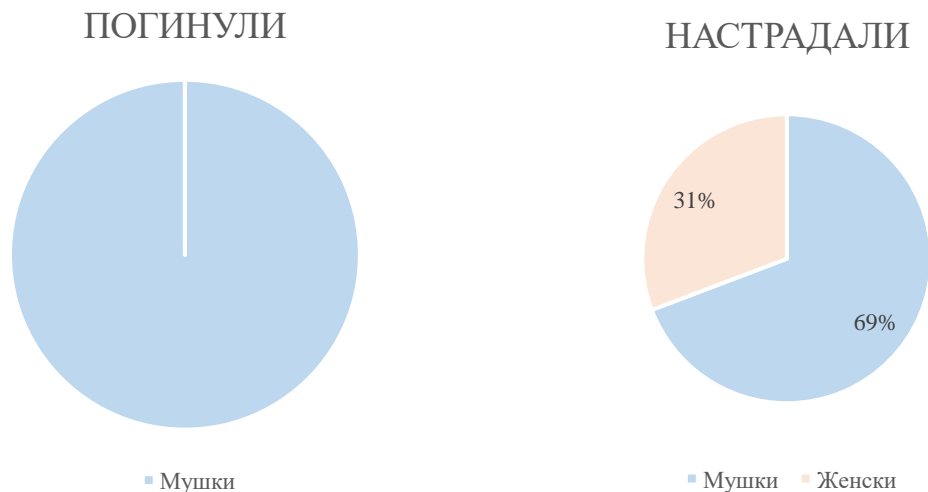
## БЕЗБЕДНОСТ САОБРАЋАЈА ПРЕМА ПОЛУ УЧЕСНИКА

У наставку ће бити анализирани учесници у саобраћајним незгодама према полу. У табели 7.9. је представљено колико особа је настрадало у саобраћајним незгодама мушког, односно женског пола на путевима општине Ражањ, у периоду од 2019. до 2023. године.

**Табела 7.9. Настрадали учесници у саобраћају према полу, за период од 2019. до 2023. године.**

Пол	ПОГ	ТПП	ЛТП	ПОВ	НАСТ
Мушкарци	5	19	39	58	63
Жене	0	4	22	28	28

У посматраном периоду погинуло је 5 особа мушког пола, што чини 100% од укупног броја погинулих лица. На графикону 7.10. су приказана погинула и настрадала лица у саобраћајним незгодама према полу.



**Графикон 7.10. Погинула и настрадала лица у саобраћајним незгодама према полу учесника у саобраћају, за период од 2019. до 2023. године.**

## ПРОСТОРНА АНАЛИЗА САОБРАЋАЈНИХ НЕЗГОДА

Просторна анализа саобраћајних незгода спроведена је за период од 2019. до 2023. године. Саобраћајне незгоде које су се догађале у наведеном периоду у односу на категорију пута приказане су у табели 7.10.

Из табеле 7.10. се види да се највише саобраћајних догодило на државним путевима IА реда (90 саобраћајних незгода). Након тога се посебно издвајају државним путевима IIА реда и Улице нижег реда (са по 20 саобраћајних незгода). Ова чињеница је битна из разлога што је за улице нижег ранга задужена општина Ражањ, односно управљач пута општине Ражањ.



Табела 7.10. Саобраћајне незгоде по категорији пута, за период од 2019. до 2023. године.

Категорија пута	СН ПОГ	СН ПОВ	СН НАСТ	СН МШ	СН УК
Локални пут	0	11	11	8	19
Улица вишег реда	0	3	3	7	10
Државни пут ПВ реда	0	3	3	4	7
Државни пут ПА реда	0	9	9	11	20
Некатегорисани пут	2	2	4	0	4
Пролазак државног пута ПА кроз насеље	0	1	1	1	2
Улица нижег реда	0	5	5	15	20
Државни пут IА реда	3	25	28	62	90

На графикону 7.11. је приказано процентуално колико саобраћајних незгода се догодило на којој категорији пута, у периоду од 2019. до 2023. године. Са графикона се види да су саобраћајне незгоде које су се дешавале на локалном путу са мање тежих последица у односу на укупан број саобраћајних незгода. Важно је имати на уму да постоје четири фактора безбедности саобраћаја, а то су: Човек, Возило, Пут и Окружење пута. Због наведеног општина Ражањ има потенцијал да унапреди безбедност саобраћаја на локалним путевима.

У табели 7.11. приказан је број и последице саобраћајних незгода које су се догодиле у насељу и ван насеља за анализирани период од 2019. до 2023. године.

Табела 7.11. Саобраћајне незгоде у односу на пут у и ван насеља, за период од 2017. до 2021. године.

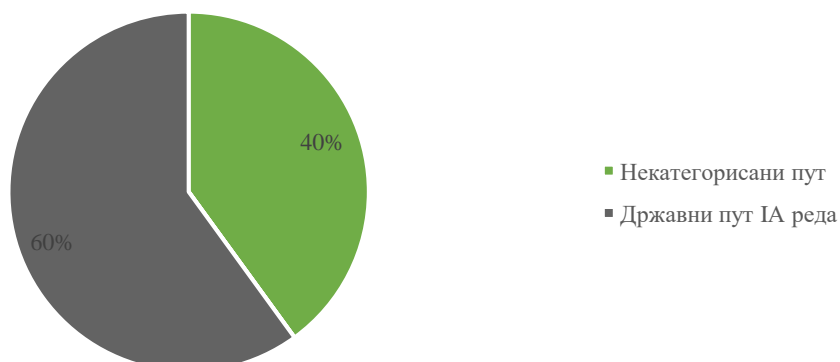
	СН ПОГ	СН ПОВ	СН НАСТ	СН МШ	СН УК
Насеље	4	35	39	71	57
Ван насеља	1	20	21	36	110

На графикону 7.12. се види да се највећи број саобраћајних незгода догодило ван насеља, чак 66% од укупног броја саобраћајних незгода за период од 2019. до 2023. године. Међутим, када се погледају саобраћајне незгоде са погинулим лицима, може се видети да се највише оваквих незгода догодило на путу у насељу. Овакве чињенице показују на потребу да се унапредити безбедност саобраћаја на путевима у и ван насеља.

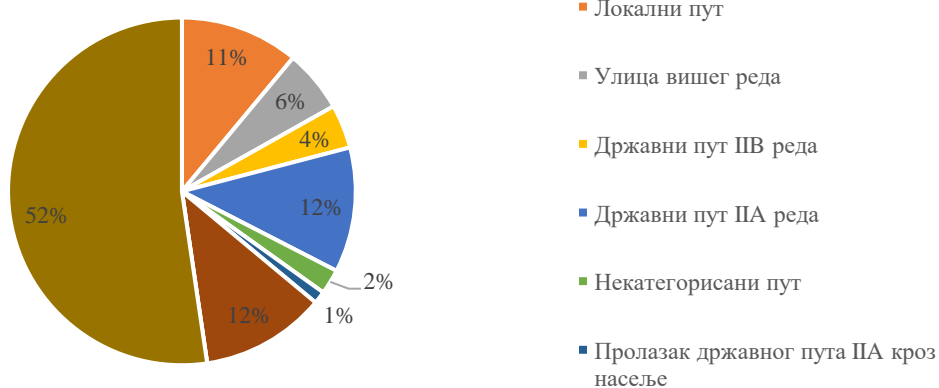




### СН ПОГ

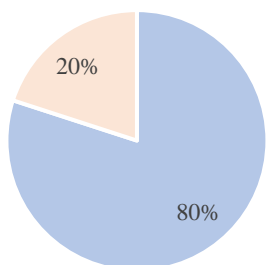


### СН УК



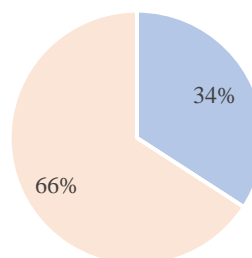
**Графикон 7.11. Процент саобраћајних незгода у зависности од категорије пута, за период од 2019. до 2023. године.**

### СН ПОГ



■ Насеље ■ Ван насеља

### СН УК



■ Насеље ■ Ван насеља

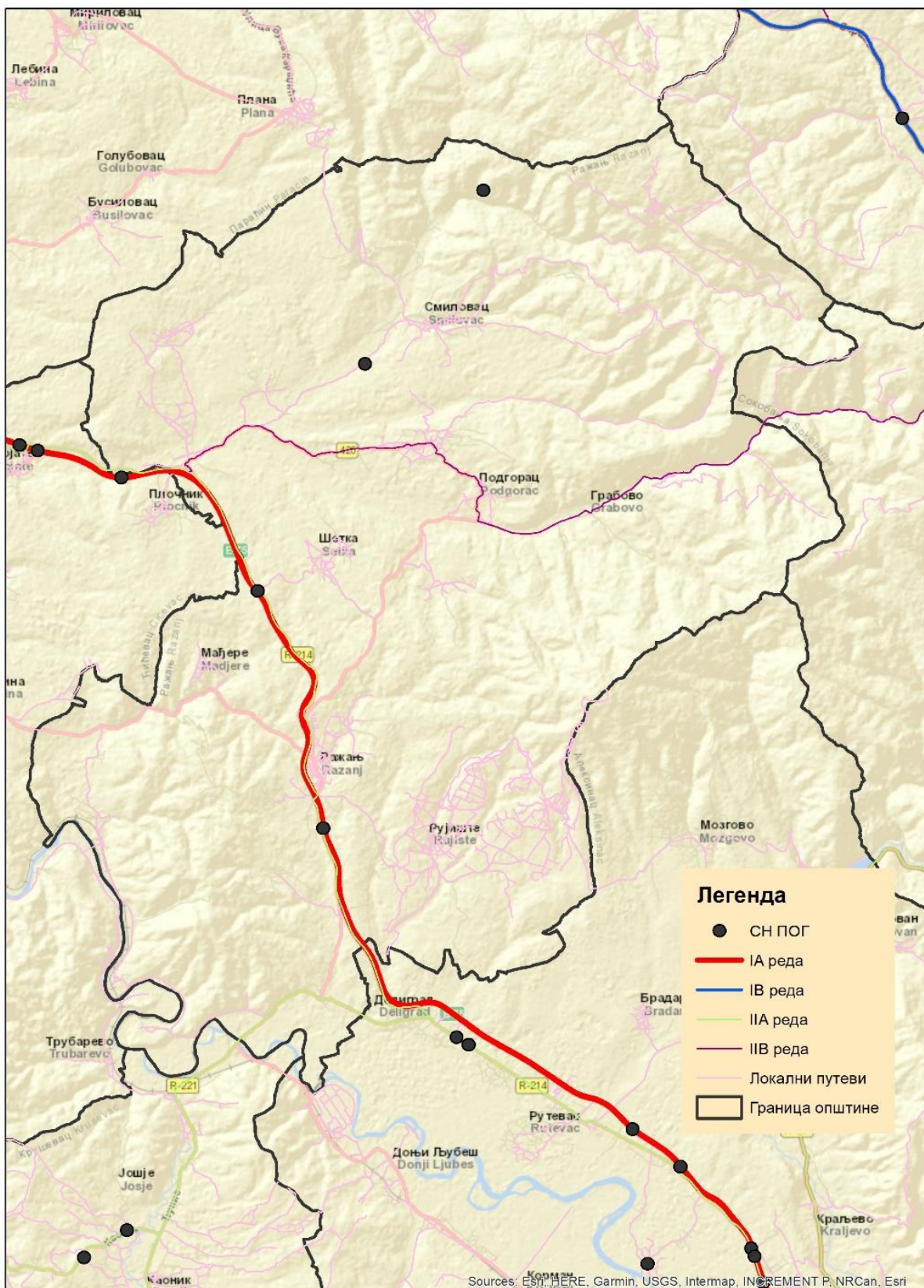
**Графикон 7.12. Процент саобраћајних незгода у односу на пут у и ван насеља, за период од 2019. до 2023. године.**



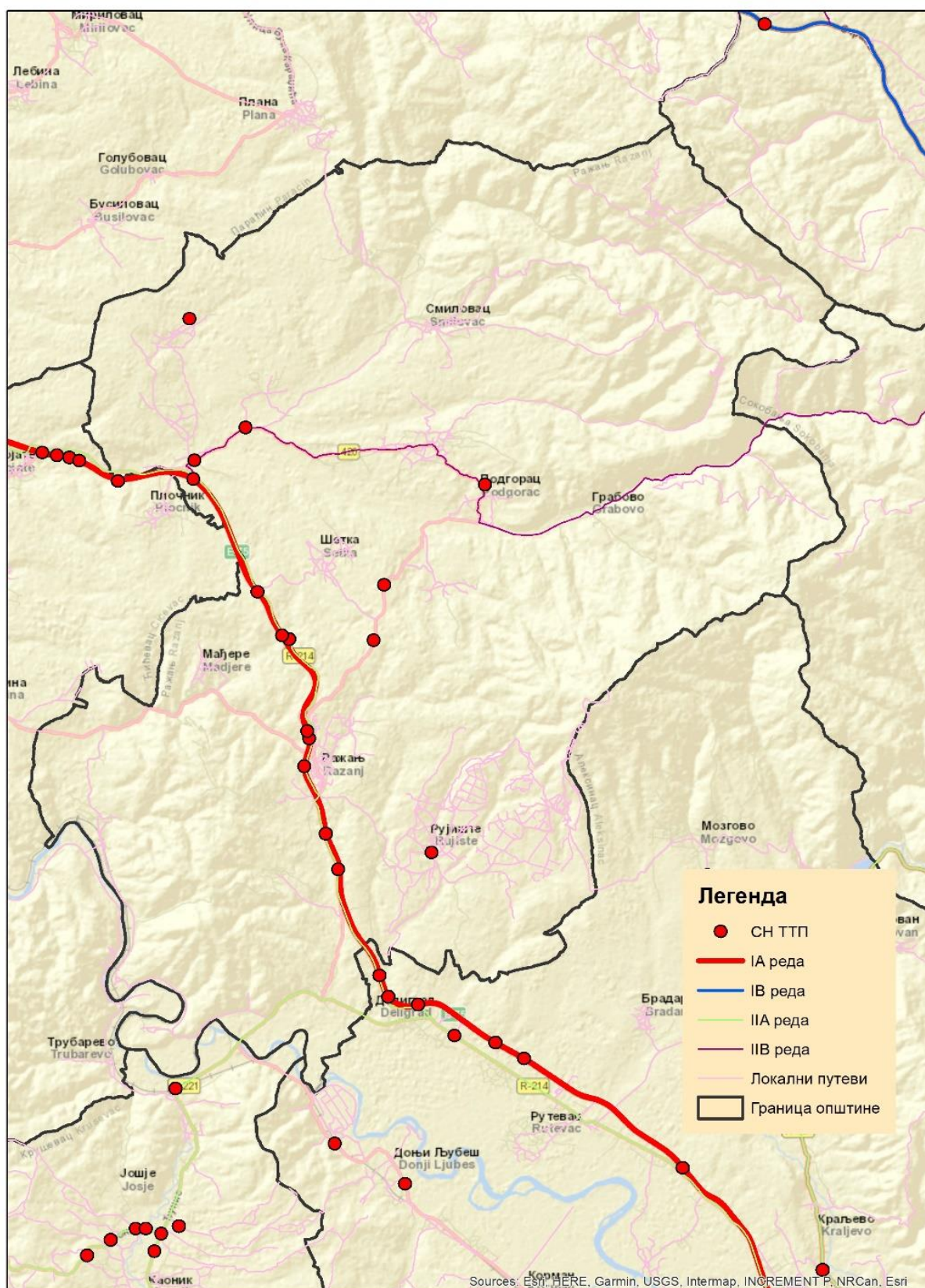
Саобраћајне незгоде које су се дешавале на путевима општине Ражањ током период од 2019. до 2023. године, односно њихове локације (просторна расподела саобраћајних незгода), су приказане на сликама 7.1. до 7.4.

На слици 7.1. приказане су локације саобраћајних незгода са погинулим лицима на путевима општине Ражањ. Ту се види да саобраћајне незгоде са погинулим се догађају и на локалним и на државним путевима. Ове саобраћајне незгоде представљају потенцијална опасна места која је потребно детаљније анализирати и идентификовати према Законској регулативи у наредном периоду.

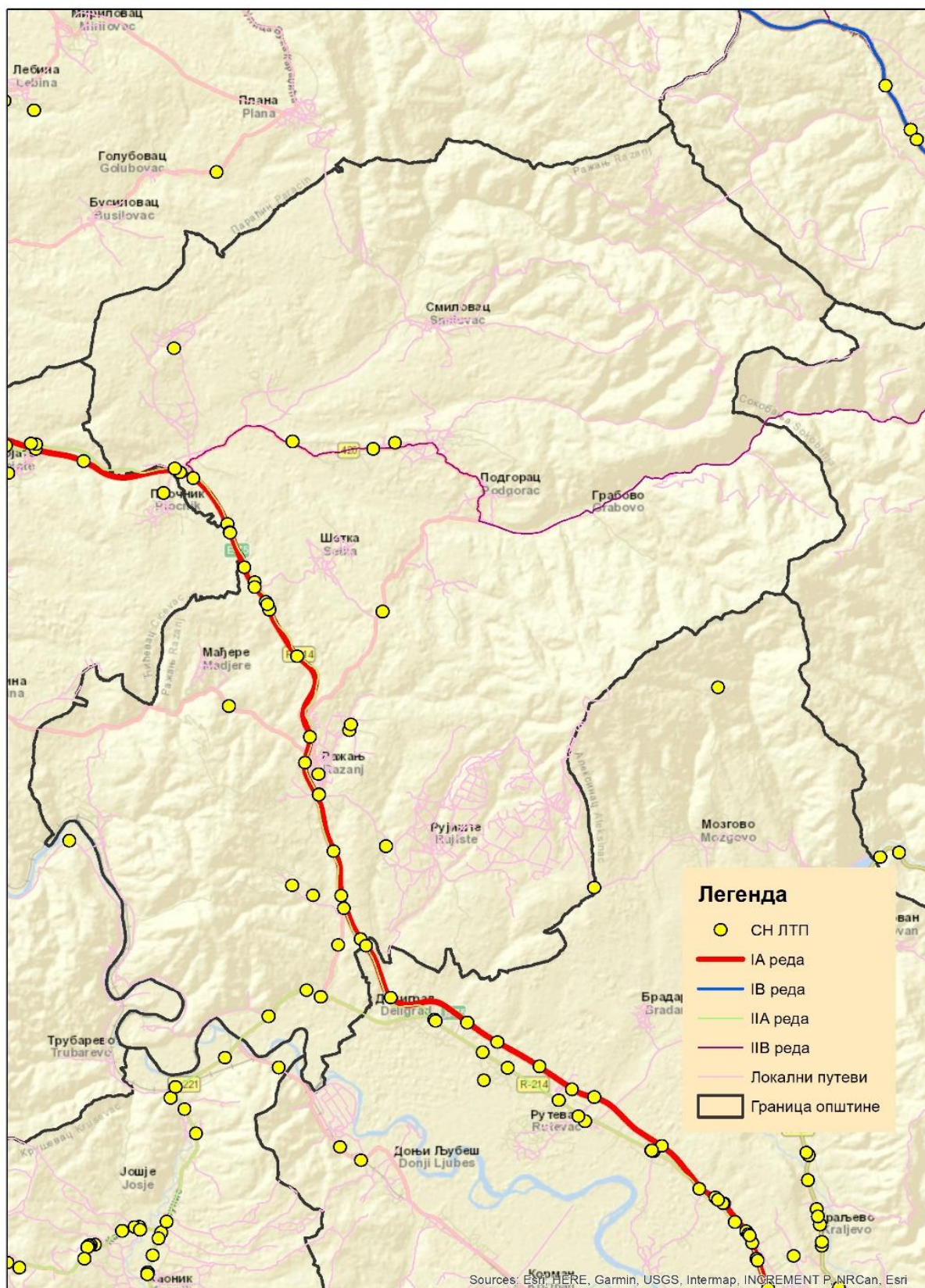
Што се тиче саобраћајних незгода са тешко телесно повређеним лицима, са слике 7.2. се може видети да се оне највише догађају на државном путу IА реда, али и на локалним путевима општине Ражањ.



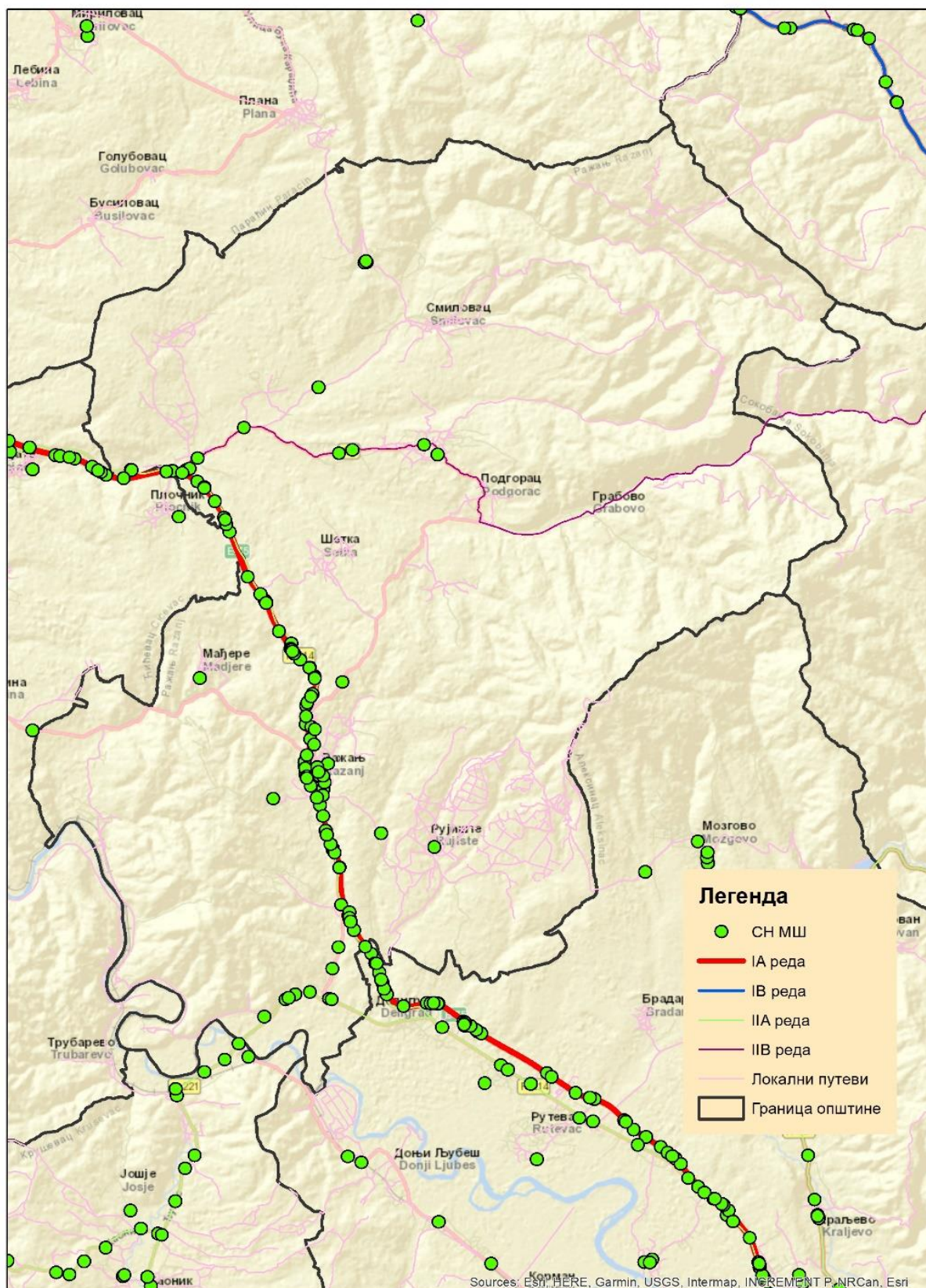
Слика 7.1. Просторна расподела саобраћајних незгода са погинулим лицима, за период од 2019. до 2023. године.



Слика 7.2. Просторна расподела саобраћајних незгода са тешко телесно повређеним лицима, за период од 2019. до 2023. године.



Слика 7.3. Просторна расподела саобраћајних незгода са лакше телесно повређеним лицима, за период од 2019. до 2023. године.



Слика 7.4. Просторна расподела саобраћајних незгода са материјалном штетом, за период од 2019. до 2023. године.



## 7. ТРОШКОВИ САОБРАЋАЈНИХ НЕЗГОДА

Друштвено-економске последице саобраћајних незгода представљају економску вредност свих директних и индиректних последица изазваних саобраћајним незгодама. Међутим, укупне економске последице саобраћајних незгода није могуће прецизно утврдити, односно проценити и израчунати. Разлог томе јесте што се под економским последицама саобраћајних незгода подразумевају: бол и патња жртава саобраћајних незгода, губитак квалитета живота жртава саобраћајних незгода, некомпензована бол и недостатак жртве родбини, медицински трошкови, трошкови хитних служби и здравствених услуга, изгубљена продуктивност, трошкови осигурања, социјална давања, трошкови сахране, губици услед ремећења радног процеса, трошкови судских процеса, временски губици особа које нису учествовале у незгоди, и материјалне штете. Саобраћајне незгоде имају штетан утицај и на индивидуални и на друштвени ниво, што резултира трошковима услед повреда лица и оштећења имовине, повећањем времена путовања и емисијама услед загушења).

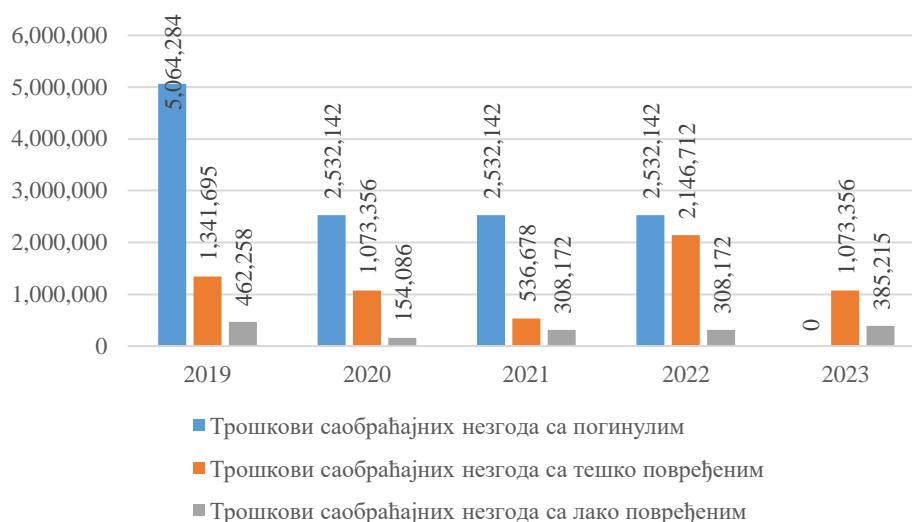
Трошкови саобраћајних незгода на годишњем нивоу износе од 1% до 3% БДП-а и достижу \$500.000.000.000. Истраживања су показала да су у Републици Србији током 2023. године, трошкови услед последица саобраћајних незгода чиниле приближно 4,85% БДП-а.

Пратећи модел прорачуна друштвено-економских последица саобраћајних незгода на основу резултата истраживања SafetyCube за Републику Србију, у табели 8.1. се налазе вредности трошкова последица саобраћајних незгода у Републици Србији.

**Табела 8.1. Стандардне вредности укупних друштвено-економских последица саобраћајних незгода у републици Србији, у зависности од последица (све вредности су у €).**

Последица	ПОГ	ТПП	ЛТП	СНПОГ	СНТПП	СНЛТП	СНМШ
Трошкови	2.532.142	268.339	25.681	2.861.308	310.532	34.854	8.435

Са графикана 8.1. се може видети да су највећи трошкови саобраћајних незгода са погинулим лицима забележени током 2020. године у висини од 15.192.852€, док су највећи трошкови саобраћајних незгода са тешко телесно повређеним лицима евидентирани 2019. године у износу од 12.880.272€. Када се ради о трошковима саобраћајних незгода са лаким телесним повредама, највиши трошкови су забележени 2018. године, у износу од 4.519.856€. Из наведеног се може закључити да трошкови саобраћајних незгода из године у године осцилују и да није успостављен опадајући тренд трошкова саобраћајних незгода.



**Графикон 8.1. Трошкови саобраћајних незгода за период од 2019. до 2023. године.**

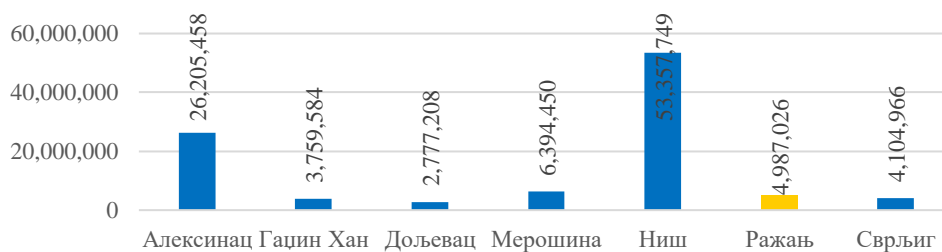
Анализирајући посматрани период од 2019. до 2023. године, може се уочити да 62% трошкова саобраћајних незгода чине трошкови саобраћајних незгода са погинулим лицима, док 30% чине трошкови са тешко телесно повређеним лицима (графикон 8.2.). Укупни трошкови саобраћајних незгода општине Ражањ износе 20.450.410€.



**Графикон 8.2. Процентуална расподела трошкова саобраћајних незгода у односу на последице.**

Посматрајући територију ПУ Ниш, после општине Ниш, Алексинац и Меровина, општина Ражањ највише издваја на трошкове саобраћајних незгода. Трошкови саобраћајних незгода током 2023. године на територији општине Ражањ су најмање износили 1.458.571€, што је сврстава у четири општине са највећим трошковима саобраћајних незгода (графикон 8.3.).





**Графикон 8.3. Укупни трошкови саобраћајних незгода на нивоу ПУ Ниш за 2022. годину.**



## 8. ИНДИКАТОРИ БЕЗБЕДНОСТИ САОБРАЋАЈА

Индикатори перформанси безбедности саобраћаја (у даљем тексту: индикатори) представљају савремени алат за праћење безбедности саобраћаја, показују тенденције у безбедности саобраћаја и истичу проблеме страдања у саобраћајним незгодама. Индикатори најчешће описују понашање учесника у саобраћају. Савремени приступ у раду у области безбедности саобраћаја се у великој мери базира на праћењу стања и планирању активности применом индикатора перформанси безбедности саобраћаја. У последње време се веома често користе као примарни показатељи за рад и усмеравање активности саобраћајне полиције у Републици Србији.

При разматрању индикатора перформанси безбедности саобраћаја треба имати у виду да то нису саобраћајни прекршаји (откривени од стране саобраћајне полиције), већ евидентирано понашање учесника у саобраћају. Важно је истаћи да приликом прикупљања података о индикаторима не постоје утицаји других елемената на промене понашања учесника у саобраћају, попут саобраћајне полиције на путу, односно лице које прикупља податке о индикаторима не сме да утиче на промену понашања учесника у саобраћају.

Неки од индикатора обухватају пасивне елементе безбедности саобраћаја. Елементи пасивне безбедности саобраћаја имају за циљ да ублаже последице саобраћајне незгоде када се саобраћајна незгода догоди. Индикатори активне безбедности саобраћаја нам показују колико су одређени учесници у саобраћају угрожени, односно колики проценат учесника у саобраћају не поштују одређена правила и тиме себе и остале излажу угрожености у саобраћају.

Индикатори перформанси безбедности саобраћаја за општину Ражањ биће приказани на основу теренског истраживања. У табели 9.1. приказани су вредност индикатора за сваки индикатор на територији општине Ражањ појединачно, за 2023. годину.

Табела 9.1. Вредности свих индикатора за општину Ражањ и Републику Србију, за 2023. годину.<sup>1</sup>

Индикатори	Индикатори	Насеље			Ван насеља			Ауто-пут			Укупно		
		ЛС	Ранг	СРБ	ЛС	Ранг	СРБ	ЛС	Ранг	СРБ	ЛС	Ранг	СРБ
Мобилни телефон	ПА	100,0	1	96,4	100,0	1	96,1	100,0	1	96,1	100,0	1	96,3
	ТВ	88,1	126	92,3	92,9	64	90,7	100,0	1	90,2	93,7	54	91,4
	БУС	87,5	101	89,7	81,3	136	89,9	84,4	39	92,8	84,4	133	90,2
Сигурносни појас	Возачи ПА	70,2	146	84,1	81,0	142	88,3	82,0	46	91,4	77,7	145	86,9
	Сувозачи ПА	55,5	158	80,4	59,1	155	84,1	78,1	40	86,1	64,2	159	82,7
	Предње седиште ПА	64,4	158	82,7	72,5	153	86,7	80,5	44	89,3	72,5	155	85,2
	Задње седиште ПА	0,0	154	14,7	0,0	151	18,1	0,0	45	21,3	0,0	161	17,1
	Возачи ТВ	50,0	77	51,3	59,5	62	55,5	61,9	21	55,6	57,1	70	53,7
	Сувозачи ТВ	33,3	102	50,0	25,0	129	52,4	66,7	9	49,1	40,0	99	51,0
	Предње седиште ТВ	48,9	101	51,0	56,5	71	54,7	62,2	19	54,0	55,9	71	53,0
	Возачи БУС	0,0	109	22,3	0,0	135	31,9	18,8	36	40,2	6,3	141	28,7
	Сувозачи БУС	0,0	51	13,8	0,0	55	16,2	0,0	24	26,2	0,0	84	16,3
Предње седиште БУС	0,0	112	20,1	0,0	139	28,2	13,3	41	36,6	4,4	145	25,6	
Заштитни системи за децу	Дечије седиште	66,7	78	67,0	63,3	100	71,0	66,7	35	79,1	65,6	108	70,2
	Сигурносни појас	23,8	132	45,0	35,0	104	44,7	50,0	33	64,0	36,1	118	47,1
	Укупно – деца	49,0	120	56,8	52,0	112	59,2	60,0	37	72,4	53,6	114	59,7
Заштитни системи – сви у ПА		58,1	155	73,9	65,2	151	77,6	72,5	43	80,3	65,2	154	76,3
Заштитне кациге	Возачи мопеда	0,0	144	67,5	0,0	147	65,6	N/A	N/A	N/A	0,0	154	66,9
	Путници на мопедима	N/A	N/A	48,1	N/A	N/A	52,1	N/A	N/A	N/A	N/A	N/A	49,6
	Возачи и путници на мопедима	0,0	144	65,9	0,0	148	64,4	N/A	N/A	N/A	0,0	155	65,4
	Возачи мотоцикала	50,0	147	86,6	33,3	154	88,3	100,0	1	93,6	66,7	144	88,1
	Путници на мотоциклима	N/A	N/A	70,2	N/A	N/A	87,3	N/A	N/A	87,2	N/A	N/A	80,0
	Возача и путника на мотоциклима	50,0	147	84,8	33,3	155	88,2	100,0	1	92,9	66,7	143	87,0
	Мопедиста и мотоциклиста	33,3	146	74,6	16,7	155	78,6	100,0	1	92,9	47,1	145	77,2
	Бициклисти	0,0	51	4,3	0,0	64	11,5	N/A	N/A	N/A	0,0	83	6,4
Пешаци	% прелазака на "зелено" светло	N/A	N/A	83,6	N/A	N/A	N/A	N/A	N/A	N/A	N/A	N/A	83,6
	% прелазака на ОПП	63,8	107	67,4	N/A	N/A	N/A	N/A	N/A	N/A	63,8	107	67,4
	% исправних прелазака	63,8	120	73,8	N/A	N/A	N/A	N/A	N/A	N/A	63,8	120	73,8
	% испраних прелазака деце	86,0	52	76,6	N/A	N/A	N/A	N/A	N/A	N/A	86,0	52	76,6
	% прелазака без ометања	96,6	51	94,5	N/A	N/A	N/A	N/A	N/A	N/A	96,6	51	94,5

Легенда:

**Ранг** – позиција посматране локалне самоуправе у односу на остале локалне самоуправе на подручју Републике Србије према конкретном индикатору.

**ЛС** – локална самоуправа

**СРБ** – Република Србија

**ПА** – путнички аутомобил

**ТВ** – теретна возила

**БУС** – аутобус

**ОПП** – обележени пешачки прелаз

**N/A** – подаци/ранг не постоје или нису доступни

<sup>1</sup> Извештај о основним показатељима стања безбедности саобраћаја у периоду од 2019. до 2023. године – општине Ражањ, Агенција за безбедност саобраћаја Републике Србије, 2023. године.



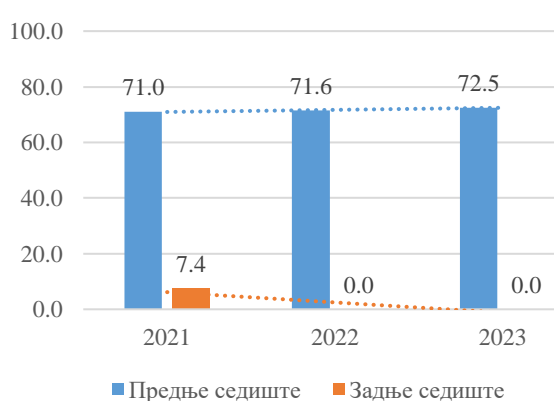
Сагледавајући вредности индикатора безбедности саобраћаја за општину Ражањ и поредећи их са резултатима за Републику Србију, кључни проблеми безбедности саобраћаја којима треба посветити пажњу на територији општине су:

- Употреба сигурносног појаса на предњем седишту. Вредност овог индикатора је испод републичког просека и спада у категорији ниских вредности. Општина Ражањ је међу 10 најлошијих према овом индикатору.
- Употреба сигурносног појаса на задњем седишту. Вредност овог индикатора у општини Ражањ је испод републичког просека и износи свега 0,0%. Општине Ражањ је најлошија према овом индикатору.
- Коришћење заштитних система за децу. Вредност овог индикатора спада у категорију веома ниских вредности индикатора и испод је националног просека. Коришћење заштитних система за децу у општини Ражањ је за око 5% ниже у односу на републички просек.
- Понашање пешака. Вредности свих посматраних индикатора који анализирају понашање пешака припадају категорији средњих, ниских и веома ниских вредности.

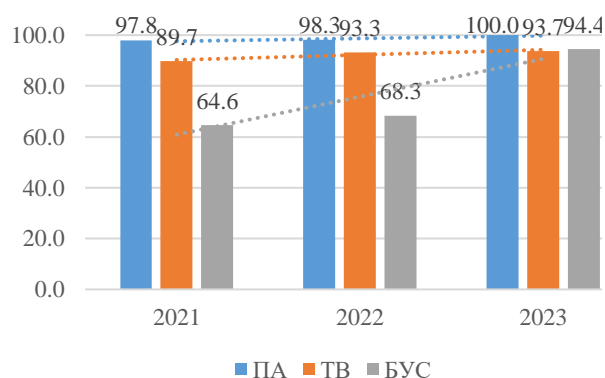
Са друге стране, позитивни резултати безбедности саобраћаја уочавају се у следећим областима:

- Коришћење мобилног телефона. На територији општине Ражањ, индикатор коришћења мобилног телефона у путничким аутомобилима током вожње је бољи од републичког просека и припада категорији врло високих вредности. Општина Ражањ је међу најбољима у држави према овом индикатору.

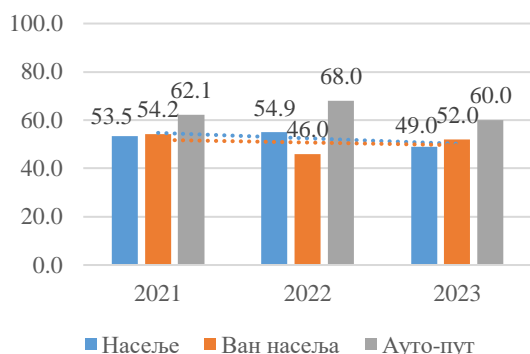
Имајући у виду идентификоване проблеме безбедности саобраћаја, којима треба посветити пажњу на територији општини Ражањ, у наставку је приказана њихова детаљна анализа у периоду од 2021. до 2023. године.



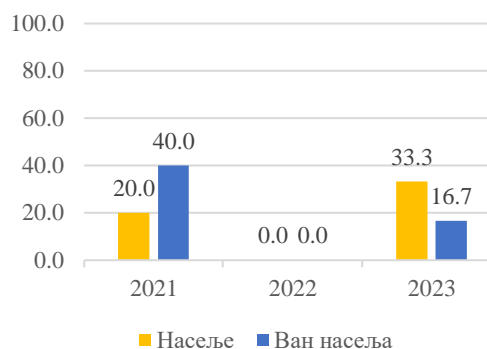
**Графикон 9.1. % употребе сигурносног појаса у путничким аутомобилима**



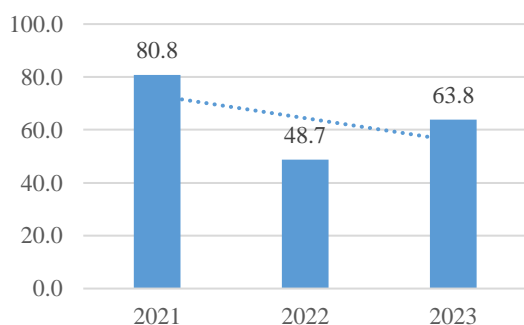
**Графикон 9.2. % употребе мобилних телефона возача према категорији возила**



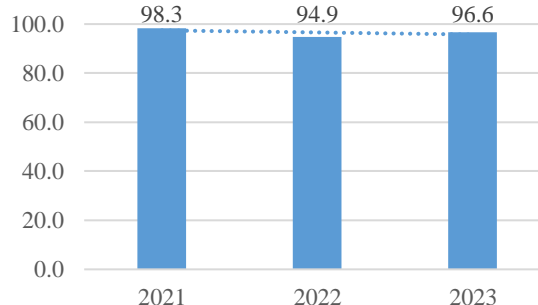
**Графикон 9.3. % деце која се правилно превозе у путничким возилима (0-12 година)**



**Графикон 9.4. % употребе заштитне кациге моторизованих двоточкаша (мопед и мотоцикл)**



**Графикон 9.5. % пешака који прописно прелазе коловоз на обележеном пешачком прелазу**

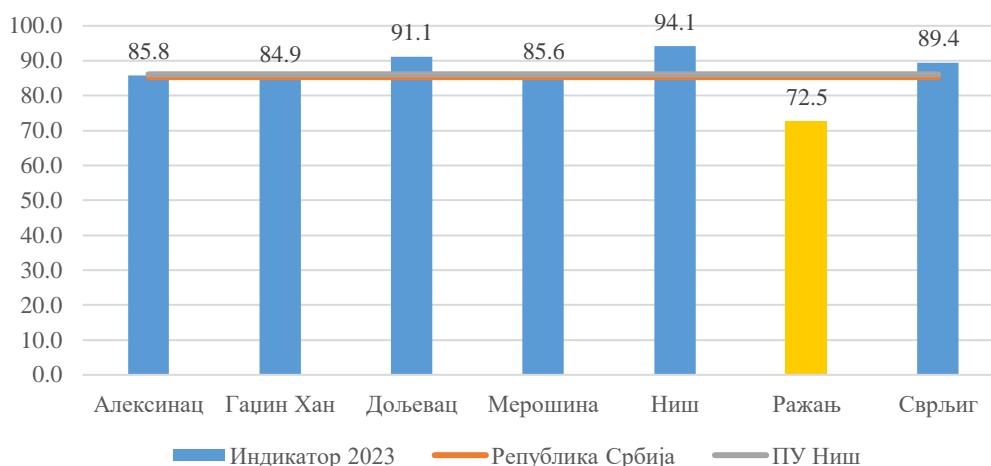


**Графикон 9.6. % пешака који прелазе улицу без употребе уређаја за ометање пажње**

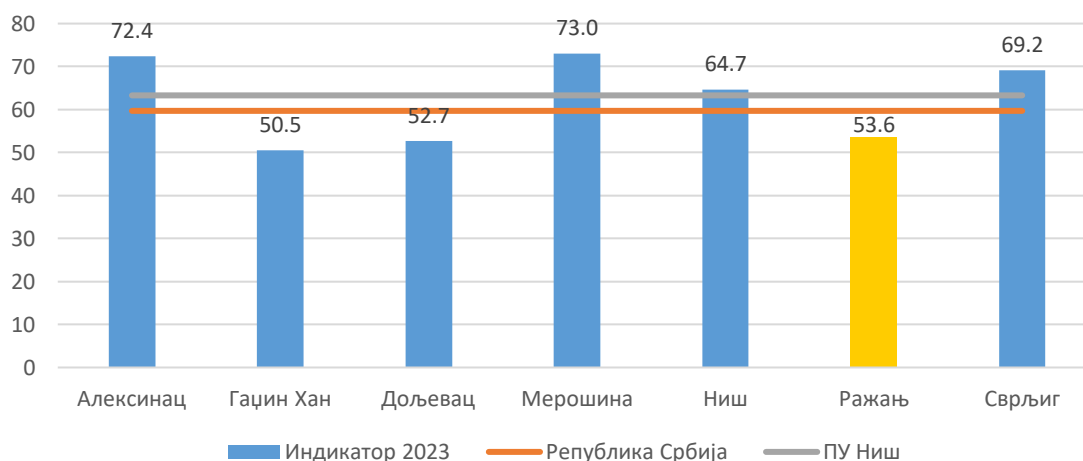
На основу спроведене анализе, може се уочити да индикатор % деца која се правилно превозе у путничким возилима (0-12), а који је препознат као област који је потребно посветити додатна пажња приликом планирања мера и активности из године у годину опада.

Такође, забележена је и осцилација индикатора % употребе заштитне кациге моторизованих двоточкаша (мопед и мотоцикл) када се ради о путевима у насељу и ван насеља, док је на ауто-путу забележен тренд раста наведеног индикатора и у 2023. године је износио 100%.

Индикатор који описује понашање пешака, а пре свега индикатор % пешака који прописно прелазе коловоз на обележеном пешачком прелазу, осцилује из године у годину у посматраном периоду. Као и индикатор % пешака који прелазе улицу без употребе уређаја за ометање пажње.



**Графикон 9.7. % употребе сигурносног појаса на предњем седишту у путничким аутомобилима.**



**Графикон 9.8. % деце која се правилно превозе у путничким возилима (0-12 година)**

Посматрајући измерене вредности индикатора у 2023. години на нивоу полицијске управе Ниш, општина Ражањ, када је реч о индикатору % употреби сигурносног појаса на предњем седишту у путничким аутомобилима је општина са најлошијом вредношћу овог индикатора. Поред тога, индикатор који описује употребу заштитних систем у путничким возилима, односно правилно превозење деце у саобраћају на подручју ПУ Ниш, општина Ражањ се по резултатима истраживања сврстава у пету општину на нивоу ПУ Ниш, али је и међу три општине према проценту деце која се правилно превозе у путничким возилима (0-12 година) испод вредности добијених за Републику Србију и ПУ Ниш.



## 9. СТЕПЕН УГРОЖЕНОСТИ У САОБРАЋАЈУ

Утврђивање нивоа безбедности саобраћаја на неком одређеном подручју истраживања није лако мерљиво, па се из тог разлога за одређивање нивоа безбедности у саобраћају користи њено наличје, односно степен угрожености. Под степеном угрожености подразумева се ризик који прати одвијање саобраћаја, тј. опасност којој су изложени људи и имовина. Такође, степен угрожености представља могућност, вероватноћу или могућност настанка саобраћајне незгоде или другог вида угрожавања људи и имовине.

Израчунавање степена угрожености омогућава нам да утврдимо степен, односно величину опасности, разлоге њеног настајања као и одређена сазнања која ће омогућити ефикасније мере друштвене интервенције. За оцену степена угрожености у саобраћају користе се различити поступци и анализе:

- Анализа саобраћајних незгода;
- Анализа конфликта у саобраћају;
- Експертско утврђивање...

За утврђивање степена угрожености на основу анализе саобраћајних незгода, стављају се у однос саобраћајне незгоде и њихове последице са: бројем становника, бројем регистрованих моторних возила, интензитетом саобраћаја, дужином путне и уличне мреже и слично. Како би се показало стање безбедности саобраћаја у општини Ражањ коришћени су релативни показатељи безбедности саобраћаја. Релативни показатељи који су коришћени у овом случају су пондерисани јавни ризик и саобраћајни ризик страдања у саобраћају.

Пондерисани јавни ризик (ЈПР) страдања у саобраћају на територији општине Ражањ представља годишњи пондерисани број настрадалих лица у саобраћајним незгодама на 10.000 становника. Пондерисани саобраћајни ризик (СПР) страдања у саобраћају на територији општине Ражањ представља годишњи пондерисани број настрадалих лица у саобраћајним незгодама на 1.000 регистрованих возила.

$$ЈПР = \frac{ЛТП * P_1 + ТТП * P_2 + ПОГ * P_3}{\text{Бр. становника}} * 10.000$$

Где је:

ЈПР – Јавни пондерисани ризик;

ЛТП – Лако телесно повређена лица;

ТТП – тешко телесно повређена лица;

ПОГ – Погинула лица;

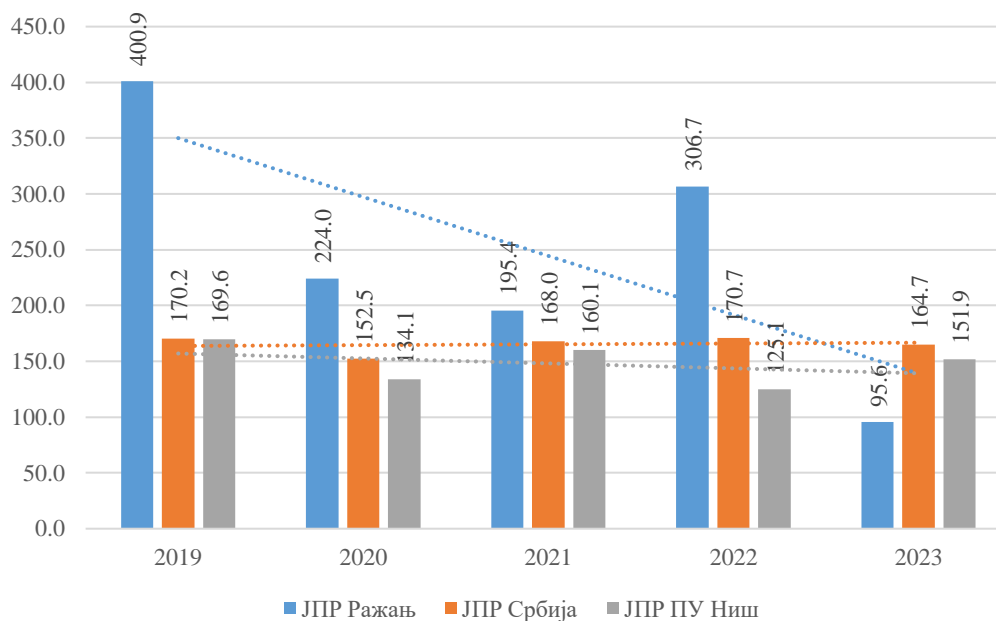
P<sub>1</sub> – коефицијент придружен лаким телесним повредама – P<sub>1</sub>=1;

P<sub>2</sub> – коефицијент придружен тешким телесним повредама – P<sub>2</sub>=13;

P<sub>3</sub> – коефицијент придружен смртним последицама – P<sub>3</sub>=99.



Највиша стопа јавног пондерисаног ризика у општини Ражањ је забележена 2019. године и износила је 400,9 погинулих на 10.000 становника (графикон 10.1.). Поред тога, учесници у саобраћају на територији општине Ражањ су били два пута више угрожени у саобраћају у односу на остале учеснике у саобраћају на територији Републике Србије и ПУ Ниш. Најнижа стопа јавног пондерисаног ризика је забележена 2023. и износила је 95,6 погинулих на 10.000 становника (графикон 10.1.). За посматрани период, средња вредност јавног пондерисаног ризика је износила 244,5 погинулих на 10.000 становника. Током посматраног периода, јавни пондерисани ризик општине Ражањ је био значајно већи од јавног пондерисаног ризика на подручју ПУ Ниш, као и Републике Србије (графикон 10.1.), сем 2023. године када је забележена мања вредност. Уочен је опадајући тренд јавног пондерисаног ризика на територији општине Ражањ.



**Графикон 10.1. Јавни пондерисани ризик страдања у саобраћајним незгодама, за период од 2021. до 2023. године.**

$$\text{СПР} = \frac{\text{ЛТП} * P_1 + \text{ТТП} * P_2 + \text{ПОГ} * P_3}{\text{Бр. регистрованих возила}} * 10.000$$

Где је:

СПР – Саобраћајни пондерисани ризик;

ЛТП – Лако телесно повређена лица;

ТТП – тешко телесно повређена лица;

ПОГ – Погинула лица;

P1 – коефицијент придружен лаким телесним повредама – P1=1;

P2 – коефицијент придружен тешким телесним повредама – P2=13;

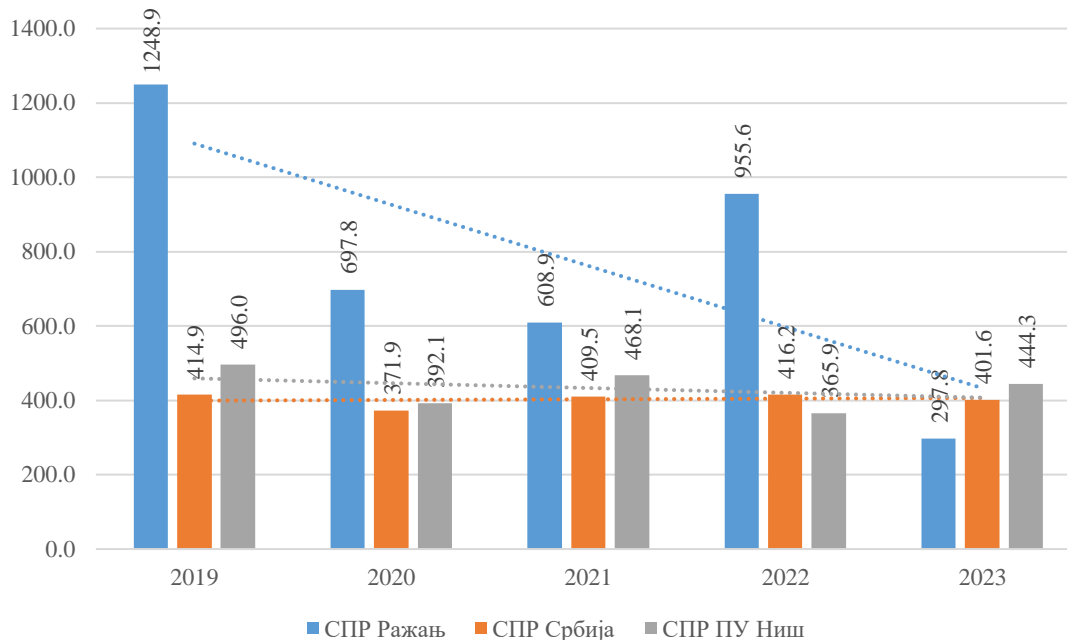
P3 – коефицијент придружен смртним последицама – P3=99.

Највиша стопа саобраћајног пондерисаног ризика у општини Ражањ је забележена 2019. године и износила је 1248,9 погинулих на 10.000 регистрованих возила (графикон 10.2.). Поред тога, учесници у саобраћају на територији општине Ражањ су били три пута више угрожени у саобраћају у односу на остале учеснике у саобраћају на територији Републике Србије. Најнижа стопа саобраћајног пондерисаног ризика је забележена 2023. и износила је 297,8 погинуо на 10.000 регистрованих возила (графикон 10.2.). За



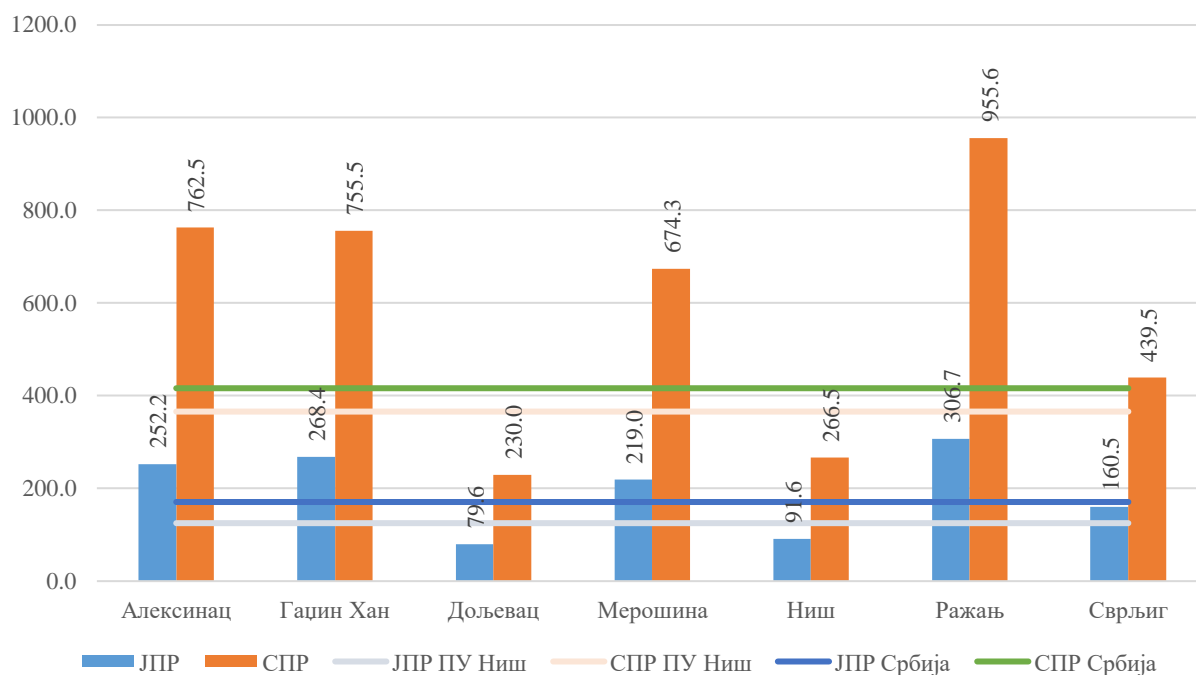


посматрани период, средња вредност саобраћајног пондерисаног ризика је износила 761,8 погинулих на 10.000 регистрованих возила. Током посматраног периода, саобраћајни пондерисани ризик општине Ражањ је био значајно већи од саобраћајног пондерисаног ризика на подручју ПУ Ниш, као и Републике Србије (графикон 10.2.), сем 2023. године када је забележена мања вредност. Уочен опадајући тренд саобраћајног пондерисаног ризика.

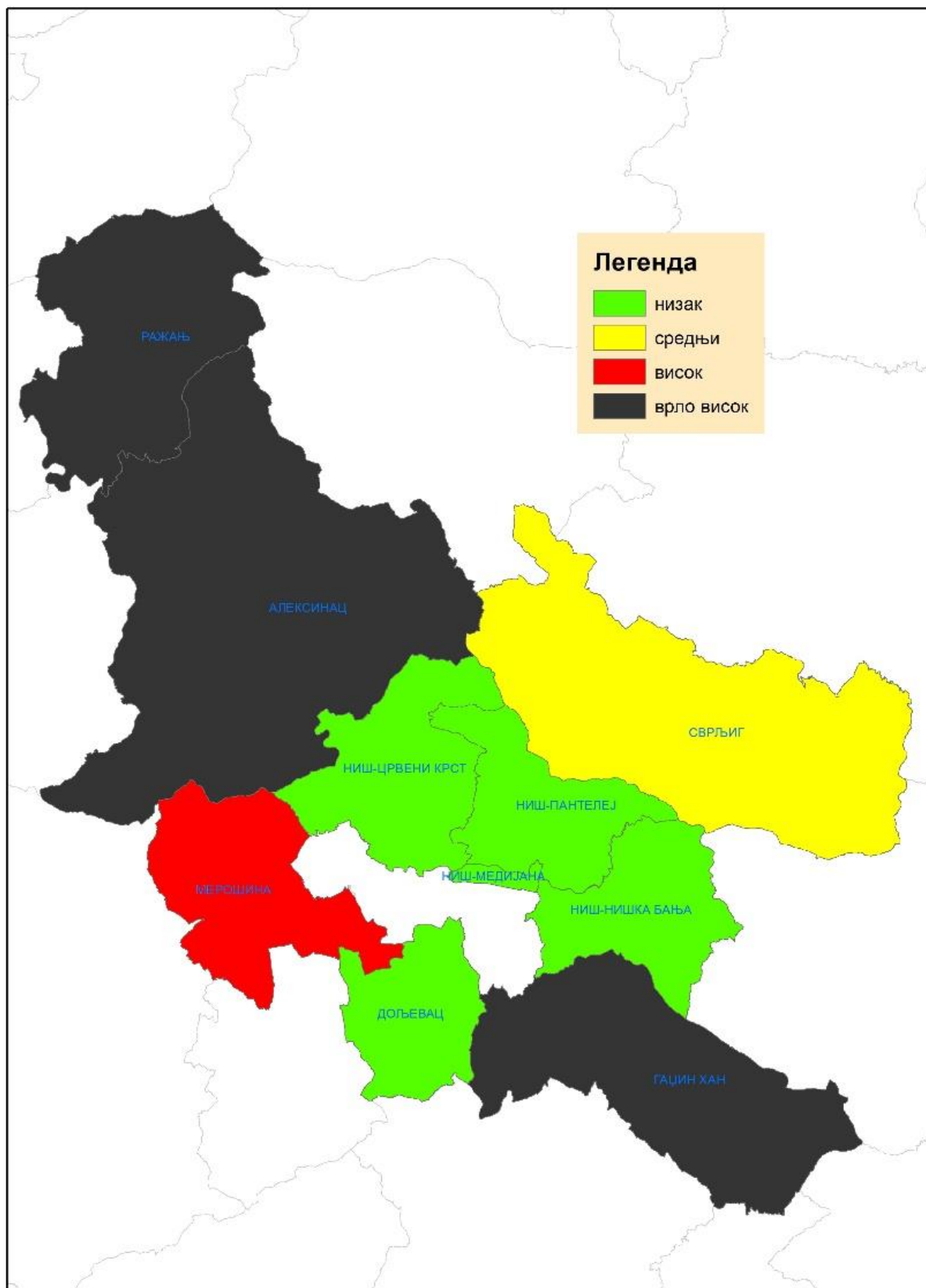


**Графикон 10.2. Саобраћајни пондерисани ризик страдања у саобраћајним незгодама, за период од 2021. до 2023. године.**

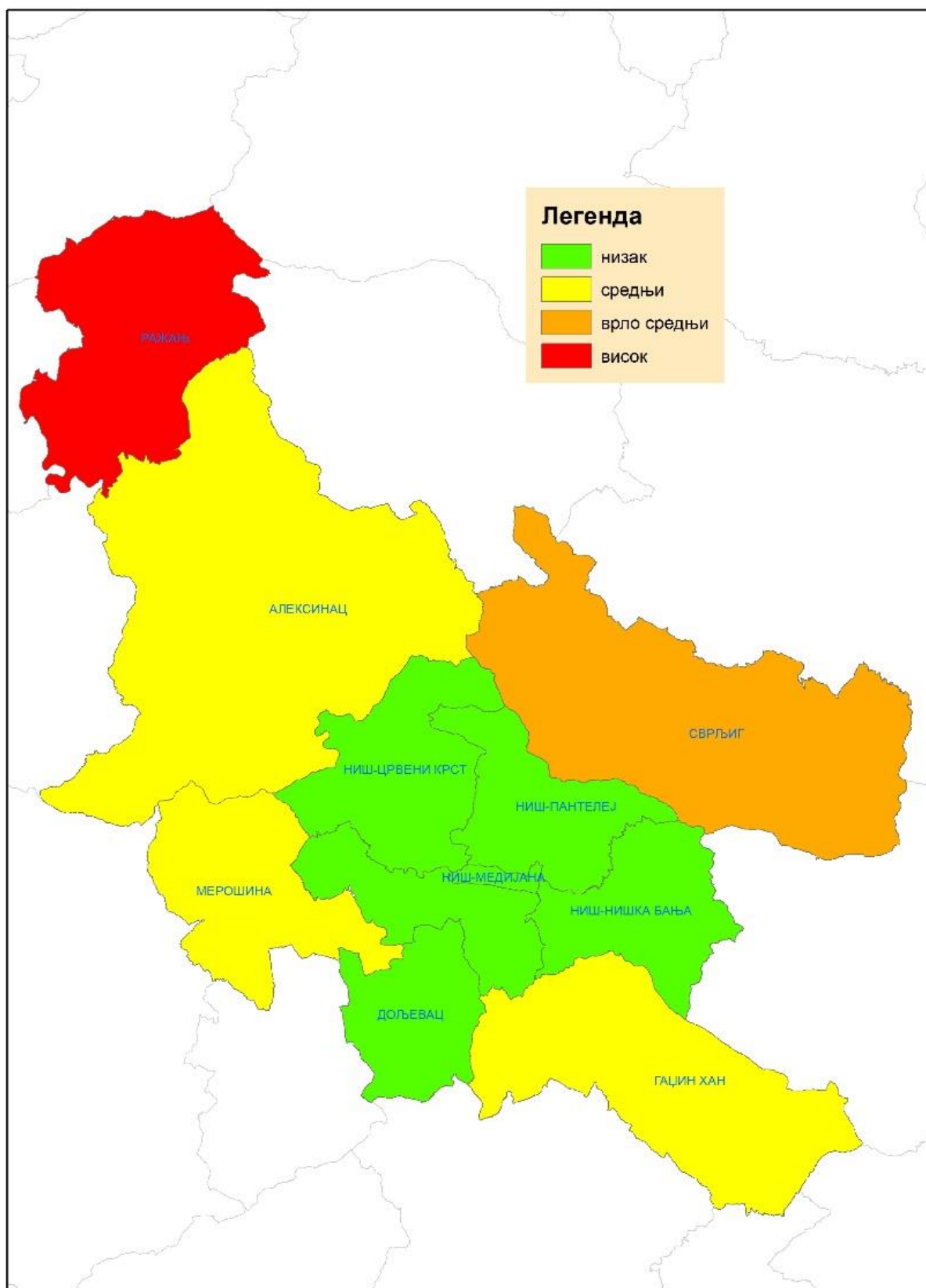
Посматрајући подручје ПУ Ниш, где поред општине Ражањ припада још 7 општина, може се уочити да је општина Ражањ најугроженија општине на територији полицијске управе у 2022. године, посматрајући пондерисане ризике страдања у саобраћајним незгодама (графикон 10.3.).



**Графикон 10.3. Упоредна анализа јавног пондерисаног и саобраћајног пондерисаног ризика страдања у саобраћају у односу на ПУ Ниш и Републику Србију, током 2022. године.**



Слика 10.1. Картографски приказ јавног пондерисаног ризика страдања у саобраћајним незгодама, на територији ПУ Ниш.



Слика 10.2. Картографски приказ саобраћајног пондерисаног ризика страдања у саобраћајним незгодама, на територији ПУ Ниш.



## 10. ДЕФИНИСАЊЕ ЖЕЉЕНОГ СТАЊА

Жељено стање безбедности саобраћаја је дефинисано амбицијом, мисијом, визијом и циљевима. Циљеви се односе на: унапређење система безбедности саобраћаја, унапређење ставова и свести значајних за безбедност саобраћаја, унапређење понашања у саобраћају и смањивање броја повређених и погинулих лица у саобраћајним незгодама. Дефинисани су коначни циљеви (шта се жели постићи на крају периода важења Стратегије) и као пролазни циљеви (циљеви по годинама одређују брзину и начин достизања коначних циљева).

### Амбиција

Постати најуспешнија локална самоуправа у области безбедности саобраћаја у Републици Србији, односно локална самоуправа која бележи најмањи јавни и саобраћајни ризик страдања на путевима у Републици Србији.

### Мисија

Успоставити стабилан систем безбедности саобраћаја у општини Ражањ који ће омогућити безбедан приступ и одрживу мобилност свих учесника у саобраћају, уз минималне штетне последице.

### Визија

Друмски саобраћај без погинулих лица, са знатно мање повређених лица и са знатно мањим трошковима саобраћајних незгода.

### Циљеви у погледу последица саобраћајних незгода

Доношење Стратегије треба да омогући успостављање система управљања безбедношћу саобраћаја до 2030. године и да омогући следеће:

- да нема погинулих учесника у саобраћају на путевима у општини Ражањ;
- да број тешко телесно повређених у саобраћајним незгодама на путевима у општини Ражањ годишње буде на нивоу 2017. године, односно највише девет тешко телесно повређених лица у саобраћајним незгодама;
- да нема погинуле и тешко телесно повређене деце у саобраћајним незгодама у општини Ражањ;
- да се преполови број лако телесно повређених у саобраћајним незгодама на путевима у општини Ражањ у 2030. години у односу на 2023. годину; и
- да укупни годишњи друштвено-економски трошкови саобраћајних незгода у општини Ражањ у 2030. години износе највише 6 милиона €.



### Циљеви у погледу понашања учесника у саобраћају

Највећи потенцијал за смањивање страдања у саобраћају лежи у унапређењу понашања учесника у саобраћају. Зато је веома значајно да се квантификују циљеви у погледу индикатора, и то:

- да % употребе заштитне кациге моторизованих двоточкаша (мопед и мотоцикл) на путевима општине Ражањ у 2030. години износи 100%;
- да % употребе сигурносног појаса у путничким аутомобилима на путевима општине Ражањ у 2030. години, на предњим седиштима износи 95%, док на задњим седиштима износи 85%;
- да % употребе мобилних телефона возача на путевима општине Ражањ у 2030. години, за возаче путничких аутомобила 2,5%, за возаче теретних возила 2,7%, док возачи аутобуса током вожње не користе мобилне телефоне (0%);
- да % деце која се правилно превозе у путничким возилима (0-12 година) на путевима општине Ражањ у 2030. години у насељу и ван насеља износи 95%;
- да % пешака који непрописно прелазе коловоз ван обележеног пешачког прелаза на путевима општине Ражањ у 2030. години износи највише 5%; и
- да % пешака који прелазе семафорисани пешачки прелаз на црвено светло на путевима општине Ражањ у 2030. години износи највише 2%.



## 11. КЉУЧНЕ ОБЛАСТИ РАДА

Препознајући важност проблема и потребу да се реагује, владе држава из целог света једногласно су на Генералној скупштини УН усвојиле Резолуцију 74/299 за другу Деценију акција за безбедност у друмском саобраћају за период од 2021. до 2030. године, са јасно постављеним циљем смањења броја погинулих и повређених учесника у саобраћају за најмање 50% у том периоду.

Уједињене нације су у документу Глобални план Деценије акција безбедности саобраћаја за период од 2021. до 2030. године, који је припремила Светска здравствена организација и Регионалне комисије Уједињених нација, у сарадњи са партнерима из Удружења Уједињених нација за безбедност у друмском саобраћају (United Nations Road Safety Collaboration), определиле шест кључних праваца деловања у оквиру којих је задржано пет кључних области рада (стубова) дефинисани претходном Деценијом чији период важења је био од 2011. до 2020. године.

Нови план описује које су све акције неопходне за остваривање циља. План је намењен вишим креаторима политика, а треба да послужи као основа за развој Националних и локалних планова и циљева. На самом почетку друге Деценије акција за безбедност у друмском саобраћају, на Владама држава и глобалним заинтересованим странама је доношење одлуке да ли желе наставити на исти начин као до сада, у нади да ће то бити довољно да смање број погинулих и повређених лица у саобраћајним незгодама, или ће се одлучити за храбре и одлучније акције и кораке у промени политике досадашње борбе, примењујући алате и знања стечена током претходне Деценије акција за промену курса.

Глобални план представља опис акција неопходних за постизање циља смањења броја погинулих за 50% и позива Владе држава и чиниоце система на локалном нивоу да уз помоћ заинтересованих страна спроведу интегрисани *приступ безбедног система*. Приступ безбедног система представља кључну карактеристику Деценије и заснован је на претпоставци да је друмски транспорт сложен систем, а безбедност најважнија компонента истог. Дакле, приступ безбедном систему:

- предвиђа и прилагођава људске грешке;
- подразумева пројектовање путева који ограничавају силе судара на нивое који су у границама људске толеранције како би се спречила смрт или тешке телесне повреде у саобраћајним незгодама;
- мотивише оне који пројектују и одржавају путеве и управљају безбедношћу путева;
- предвиђа поделу одговорности за безбедност са учесницима у саобраћају, тако да се, у случају саобраћајне незгоде, правни пропусти траже у целом систему, уместо да се за одговорност именују возачи или други учесници у саобраћају;



- посвећен је проактивном и континуираном унапређењу путева тако да цео систем буде безбедан, а не само локације на којима је у последње време евидентиране саобраћајне незгоде; и
- полази од основне претпоставке да саобраћај треба да произведе нула смртних случајева или тешких телесних повреда, као и да безбедност не треба да угрожавају други фактори као што су трошкови или жеља за бржим стицањем на локације.

### **ПРЕПОРУЧЕНЕ АКЦИЈЕ ЗА ПОДСТИЦАЊЕ МУЛТИМОДАЛНОГ ТРАНСПОРТА И ПЛАНИРАЊА КОРИШЋЕЊА ЗЕМЉИШТА**

- Спровођење политика које промовишу компактно урбанистичко пројектовање.
- Спровођење политика које смањују брзине и дају приоритет потребама пешака, бициклиста и корисника јавног превоза.
- Промовисати развој оријентисан на транзит како би се урбани и комерцијални развој концентрисали око чворова масовног транзита.
- Демотивисати коришћење приватних возила у урбаним срединама са великом густином насељености постављањем ограничења за кориснике моторних возила и обезбедити алтернативе које су доступне, безбедне и једноставне за коришћење, као што су пешачење, вожња бициклом, аутобуси и трамваји.
- Обезбедити интермодалну повезаност између транзита и шеме дељења бицикала на главним транзитним станицама и направити везе за путовања бициклима и пешачка путовања која смањују укупно време путовања.
- Изградити (или реконструисати постојеће) инфраструктурну мрежу како би немоторизовани начини путовања постали једнако безбедни као и моторизовани.

### **ПРЕПОРУЧЕНЕ АКЦИЈЕ ЗА УНАПРЕЂЕЊЕ БЕЗБЕДНОСТИ ПУТНЕ ИНФРАСТРУКТУРЕ**

- Извршити ревизију и ажурирање локалних стандарда пројектовања који узимају у обзир функцију путева и потребе свих учесника у саобраћају, као и за специфичне зоне (успорени саобраћај, пешачка зона, зона 30 и сл.).
- Навести технички стандард и циљну оцену у звездицама за све пројекте повезане са сваким учесником у саобраћају, као и жељени стандард безбедности на тој локацији.
- Спровести инфраструктурне мере које обезбеђују логичну и интуитивну усклађеност са жељеном брзином (нпр. 30km/h урбани центри или зоне у којима се очекује повећано присуство пешака, а који су лоцирани у насељима;  $\leq 80\text{km/h}$  путеви ван насеља).
- Извршити ревизије безбедности саобраћаја на свим деоницама нових путева (претходна студија оправданости, све до извођачког пројекта) и комплетне процене помоћу независних и акредитованих ревизора како би се осигурао минимални стандард од три звездице или више за све учеснике у саобраћају.
- Спровести мапирање ризика на деоницама (где су подаци о деоницама познати) и проактивне процене безбедности и контроле на циљној мрежи са фокусом на потребе релевантних учесника у саобраћају.
- Поставити циљ перформанси безбедности за сваког учесника у саобраћају на основу резултата контроле са јасним мерљивим показатељима на нивоу пута (нпр.





обезбеђење тротоара у насељима, смањење брзине у посебним зонама кретања пешака и сл.).

- Спровести независну оцену утицаја пута на настанак саобраћајне незгоде са погинулим учесницима у саобраћају, као и спровођење мера и активности са циљем унапређења путне инфраструктуре на оним местима где се независном оценом утврди утицај пута на настанак саобраћајне незгоде.

## ПРЕПОРУЧЕНЕ АКЦИЈЕ ЗА ВЕЋУ БЕЗБЕДНОСТ ВОЗИЛА

Захтевати у вези усклађивања безбедносних стандарда за нова и половна моторна возила, сигурносне појасеве, системе за заштиту деце и кациге за мотоциклисте, укључујући:

- тачке ослонца ISOFIX система за заштиту деце за учвршћивање система за заштиту деце директно на оквир возила да би се спречило неправилно коришћење система за заштиту деце у возилу;
- кациге за мотоциклисте и мопедисте хомологоване према међународним усклађеним стандардима.

## ПРЕПОРУЧЕНЕ РАДЊЕ ЗА БЕЗБЕДНО УЧЕСТВОВАЊЕ У САОБРАЋАЈУ

Доношење и спровођење програма за унапређење безбедности саобраћаја:

- Успоставити појачану контролу вредности концентрације алкохола у крви ради спречавања вожње са смањеним психофизичким карактеристикама (вожња под дејством алкохола и дрога) са посебним акцентом на почетнике и на професионалне возаче.
- Успоставити појачану контролу употребе заштитних система (сигурносни појасеви, системи за заштиту деце и кациге за двочкаше).
- Успоставити појачану контролу употребе електронских уређаја (телефона, таблета, навигација, мултимедија) током вожње.
- Успоставити радне групе у оквиру локалних тела за спровођење превентивних активности.
- Обезбедити информације и едукацију о саобраћајним правилима.

Путна инфраструктура треба да узима у обзир потребе свих учесника у саобраћају и да је пројектована тако да омогући безбедно понашање, укључујући:

- Јасну саобраћајну сигнализацију и ознаке на путу које дају праве и недвосмислене информације возачу;
- Коришћење кружних раскрсница и средстава за смиривање саобраћаја као што су вештачке избочине и препреке;
- Физичко раздвајање учесника у саобраћају укључујући коришћење заштићених бициклических стаза и зона само за пешаке.



## ПРЕПОРУЧЕНЕ АКЦИЈЕ ЗА УНАПРЕЂЕЊЕ ОДГОВОРА НАКОН НЕЗГОДА

Обезбедити систем за активирање одговора након саобраћајне незгоде:

- Јединствени телефонски број за хитне случајеве са локалном покривеношћу.
- Координациони механизам за диспечерски одговор (ватрогасна бригада, полиција, хитна помоћ).
- Изградња капацитета за реаговање међу нестручним лицима (немедицинским особљем) – обезбедити основну обуку (прве помоћи) за нестручна лица као што су возачи таксија и јавног превоза, полиција, ватрогасне бригаде итд.

Ојачати стручну медицинску негу:

- Успоставити регистре траума у здравственим установама како би се прикупиле информације о узроку повреда и клиничким интервенцијама.
- Изградити капацитете пред-болничке, болничке и рехабилитационе неге/услуга и успоставити основни пакет услуга хитне помоћи за сваки ниво здравственог система.
- Обезбедити услуге опоравка и рехабилитације у циљу спречавања трајних инвалидитета.

Стратегија, у свим својим деловима, подржава приступ безбедног система (енгл. Safe System Approach) и следеће принципе: 1. принцип, Поштовање и спровођење свих међународних докумената који се могу повезати са безбедношћу саобраћаја; 2. принцип, Нити смрт, нити тешке телесне повреде у виду инвалидитета нису прихватљиви у саобраћају, тј. не постоји ниједна вредност у саобраћају којом се могу оправдати смрт или тешке повреде у виду инвалидитета у саобраћају; 3. принцип, Људски је грешити и људи ће увек грешити у саобраћају; 4. принцип, Постоји граница људске толеранције на силу, после које човек задобија тешке повреде или гине; Систем треба да буде такав да се не никад прелази ова граница; 5. принцип Подељене одговорности - за саобраћајне незгоде су одговорни креатори система (да креирају безбедан систем, укључујући и прописе) и учесници (да поштују прописана правила учешћа у саобраћају), 6. принцип Проширене одговорности – поред правне, треба редовно анализирати и ванправну одговорност: стручну, моралну и политичку одговорност за безбедност саобраћаја; 7. принцип, Систем треба да опрашта грешке – у случају отказа или грешке једног елемента система, остали елементи система треба да спрече смрт и тешку повреду; 8. принцип Превентивног деловања – редовно и систематски, у континуитету се спроводе прописане процедуре откривања и отклањања (смањивања) ризика у саобраћају, а сваку саобраћајну незгоду са озбиљним последицама користити за учење и унапређење система; 9. принцип, Безбедности саобраћаја заснована на подацима – прикупљање, систематизовање и аутоматска обрада података (о изложености, ставовима, самопријављеном понашању, индикаторима безбедности саобраћаја, саобраћајним незгодама и њиховим последицама) су основа за стручно планирање и спровођење оптималних мера у циљу унапређења безбедности саобраћаја; принцип, Безбедност саобраћаја заснована на науци – знање у безбедности саобраћаја је скупо и плаћа се жртвама у саобраћајним незгодама; систематско вршење трансфера знања, креирање нових знања, ширење знања из области безбедности саобраћаја, а посебно у вези доказаних и успешних иницијатива, обезбедиће примену најбољих знања и искустава у Републици Србији; 11. принцип Редовна комуникација између субјеката безбедности саобраћаја – успостављати и одржавати канале редовне размене информација између субјеката, у оквиру заједничких мултисекторских тела и редовних састанака и



комуникација; 12. принцип Вертикална и хоризонтална координација (усаглашавање) у раду субјеката и појединаца – Хоризонтална координација - субјекти на истом нивоу (држава, јединица локалне самоуправе) усаглашавају своје активности на извршавању заједничких задатака и достизању јединствених циљева безбедности 56 саобраћаја. Вертикална координација - надлежне државне институције (министарства и др.) обезбеђују координирано спровођење мера и активности на свим нивоима; 13. принцип Кооперације (сарадње) између субјеката безбедности саобраћаја – сви субјекти који су укључени у поједине активности сарађују и заједнички раде на реализацији задатака и достизању циљева. Носилац активности ради у циљу укључивања свих субјеката који могу помоћи извршењу задатака и ради на унапређењу посвећености и сарадње, како би се добили оптимални резултати, уз што мање улагање ресурса.



## 12. ПРАЋЕЊЕ РЕАЛИЗАЦИЈЕ СТРАТЕГИЈЕ И ДОСТИГНУТИХ ЦИЉЕВА

Савремени приступ управљања безбедношћу саобраћаја подразумева активности усмерене ка праћењу стања безбедности саобраћаја, као и дефинисању и примени мера и активности усмерених ка унапређењу нивоа безбедности саобраћаја. Праћење стања безбедности саобраћаја је континуиран, редован и непрекидан процес који поред прикупљања, систематизације и анализе података подразумева стално унапређење и развој нових метода и техника за праћење стања безбедности саобраћаја. Иначе, један од важних подзаконских обавеза Савета јесте да непрекидно прати и предлаже мере за унапређење безбедности саобраћаја на путевима на подручју јединице локалне самоуправе, на основу података о обележјима значајним за безбедност саобраћаја.

У складу са подзаконским обавезама („Савет континуирано анализира стање безбедности саобраћаја, показатеље безбедности саобраћаја (индикаторе) и ставове учесника у саобраћају на подручју јединице територијалне аутономије, односно јединице локалне самоуправе и на седницама Савета предлаже одређене мере и активности. Приликом предлагања мера и активности, чланови савета треба да препознају угрожене категорије учесника у саобраћају и активности усмере на унапређење безбедности најугроженијих категорија учесника у саобраћају.“), треба напоменути да је једнако важан да приликом предлагања сваке мера и активности Савет узима у обзир донете стратешке документе, односно Националну и локалну Стратегију безбедности саобраћаја на путевима, Акциони план безбедности саобраћаја на путевима и активности Агенције на националном нивоу.

Извештавање о стању безбедности саобраћаја на путевима је саставни део праћења стања безбедности саобраћаја на путевима на подручју јединице локалне самоуправе. Уз праћење безбедности саобраћаја, као саставни део, важно је доносити извештај о стању безбедности саобраћаја у складу са Законом о безбедности саобраћаја на путевима. Ближу структуру извештаја уређује Правилник о раду савета за координацију послова безбедности саобраћаја на путевима. Извештај о стању безбедности саобраћаја на путевима треба да укаже на тренутно стање безбедности саобраћаја на подручју јединице локалне самоуправе са јасно издвојеним проблемима, најважнијим реализованим активностима и активностима које је потребно реализовати у наредном периоду са циљем унапређења безбедности саобраћаја на путевима. Посебно треба истаћи да кроз извештај савет мора анализирати и пратити достизање претходно дефинисаних циљева (циљеви у складу са Стратегијом безбедности саобраћаја јединице локалне самоуправе, односно националном стратегијом уколико локална стратегија није донета).



У циљу што ефикаснијег достизања циљева, неопходно је успоставити процес стручног праћења реализације мера и активности које предвиђа ова Стратегија и периодичне (годишње) анализе достизања пролазних циљева. На основу стручног сагледавања ефеката појединих мера, по потреби ће се унапређивати планиране, односно додавати нове мере и активности. Изузетно, у оправданим случајевима, могли би се преиспитивати и кориговати зацртани циљеви.

Поред наведеног, веома је важно спроводити бенчмаркинг институција и организација са аспекта безбедности саобраћаја. Приступ заснован на бенчмаркингу треба да допринесе стабилном унапређењу безбедности саобраћаја по узору на најбоља практична искуства.



## 13. ЛИТЕРАТУРА

- [1] Агенција за безбедност саобраћаја. (2022). Локалне самоуправе. Доступно на дан 17.09.2022. <https://www.abs.gov.rs/sr/lokalne-samouprave>.
- [2] Вујанић, М., Липовац, К., Јовановић, С., Милојевић, Д. (2009). Коментар Закона о безбедности саобраћаја на путевима. Службени гласник.
- [3] Закон о безбедности саобраћаја на путевима. (2009). Службени гласни Републике Србије број 41/2009.
- [4] Закон о безбедности саобраћаја на путевима. (2020). Службени гласни Републике Србије број 128/2020.
- [5] Закон о здравственој заштити. (2019). Службени гласни Републике Србије број 25/2019.
- [6] Закон о локалној самоуправи. (2021). Службени гласни Републике Србије број 111/2021.
- [7] Закон о обавезном осигурању у саобраћају. (2013). Службени гласни Републике Србије број 7/2013.
- [8] Закон о општем управном поступку. (2018). Службени гласни Републике Србије број 95/2018.
- [9] Закон о основама система образовања и васпитања. (2021). Службени гласни Републике Србије број 129/2021.
- [10] Закон о полицији. (2018). Службени гласни Републике Србије број 87/2018.
- [11] Закон о прекршајима. (2019). Службени гласни Републике Србије број 91/2019.
- [12] Закон о путевима. (2018). Службени гласни Републике Србије број 95/2018.
- [13] Закон о смањењу ризика од катастрофа и управљању ванредним ситуацијама. (2018). Службени гласни Републике Србије број 87/2018.
- [14] Кривични законик. (2019). Службени гласни Републике Србије број 35/2019.
- [15] Липовац, К. (2008). Безбедност саобраћаја, ЈП Службени лист СРЈ, Београд.
- [16] Липовац, К., Јовановић, Д., Вујанић, М., (2014). Основе безбедности саобраћаја, Београд.
- [17] Петровић, А. (2021). Ефекти примене законске регулативе на спречавање саобраћајних деликата у Републици Србији. Докторска дисертација - Универзитет Привредна академија у Новом Саду.



- [18] Правилник о подели моторних и прикључних возила и техничким условима за возила у саобраћају на путевима. (2021). Службени гласни Републике Србије број 64/2021.
- [19] Правилник о техничком прегледу возила. (2022). Службени гласни Републике Србије број 62/2022.
- [20] Републички завод за статистику. (2021). Општине и региони у Републици Србији. ISSN 2217-7981.
- [21] Report on traffic safety in Republic of Serbia. (2019). Improving The Traffic Safety In The Western Balkan Countries Through Curriculum Innovation and Development of Undergraduate and Master Studies/TRAFSAF.
- [22] Устав Републике Србије. (2021). Службени гласни Републике Србије број 115/2021.
- [23] World Health Organization. (2022). Global plan for the decade of action for road safety 2021-2030.
- [24] Advice about local road safety strategies. London, Department for Transport, 2009
- [25] Cities on the move: a world bank urban transport strategy review. Washington, d.c., the world bank, 2002
- [26] European status report on road safety: towards safer roads and healthier transport choices. Copenhagen, who regional office for Europe, 2009
- [27] Global plan for the decade of action for road safety 2011-2020. United nations
- [28] Halving the number of road accident victims in the eu by 2010: a shared responsibility. European commission, directorate- general for energy and transport
- [29] International road safety strategy. Pri, 2000
- [30] Lacroix, j., Silcock, d (2002). Urban road safety, sustainable transport: a sourcebook for policy-makers in developing cities. Bmz
- [31] National strategic road safety plans: code of good practice. Pri, 2000
- [32] Preventing road traffic injury: a public health perspective for Europe. Who, 2004
- [33] Proposed regional road safety strategy: information and discussion about the draft of the rrs. Seeto
- [34] Resolution adopted by the general assembly, 60/05. Improving global road safety, united nations, general assembly, sixtieth session, agenda item 60, 2005
- [35] Road traffic injury prevention: training manual. Who, 2006
- [36] Saving 20.000 lives on our roads: a shared responsibility. European commission, 2003
- [37] Crash cost estimates for European countries, deliverable 3.2 of the H2020 project SafetyCube

АКЦИОНИ ПЛАН ЗА РЕАЛИЗАЦИЈУ  
СТРАТЕГИЈЕ БЕЗБЕДНОСТИ  
САОБРАЋАЈА НА ПУТЕВИМА  
ОПШТИНЕ РАЖАЊ ЗА ПЕРИОД ОД  
2025. ДО 2030. ГОДИНЕ

Ражањ, 2024. године



<b>Мере планиране за реализацију током 2025. године (Прва година важења Стратегије безбедности саобраћаја)</b>			
Планирана финансијска средства:	Финансијска средства добијена кроз јавни позив од наплаћених новчаник казни за саобраћајне прекршаје:		2.500.000,00
<b>Унапређење безбедности саобраћаја са становишта саобраћајне инфраструктуре</b>			
<b>Мера</b>	<b>Финансијска средства</b>	<b>Одговорни субјекти</b>	<b>Извор финансијских средстава</b>
Израда пројекта техничког регулисања саобраћаја	300.000,00	Општинска управа, Савет, Локални управљач пута	Буџет јединице локалне самоуправе и донације
Уређење зона школа	700.000,00	Општинска управа, Савет, Локални управљач пута	
<b>Рад Савета</b>			
<b>Мера</b>	<b>Финансијска средства</b>	<b>Одговорни субјекти</b>	<b>Извор финансијских средстава</b>
Стручно усавршавање чланова савета и других лица у систему безбедности саобраћаја	200.000,00	Општинска управа, Савет, Локални управљач пута	Буџет јединице локалне самоуправе и донације
<b>Унапређење саобраћајног образовања и васпитања</b>			
<b>Мера</b>	<b>Финансијска средства</b>	<b>Одговорни субјекти</b>	<b>Извор финансијских средстава</b>
Активности са децом и Агенцијом за безбедност саобраћаја (подела књига и бојанки, представа "Пажљивко"), организација активности	50.000,00	Савет, Предшколска установа, Основна школа, Агенција за	Буџет јединице локалне самоуправе



АКЦИОНИ ПЛАН БЕЗБЕДНОСТИ САОБРАЋАЈА ОПШТИНЕ РАЖАЊ  
ЗА ПЕРИОД ОД 2025. ДО 2030. ГОДИНЕ

		безбедност саобраћаја	
Набавка преносивог саобраћајног полигона и едукација деце на саобраћајном полигону	500.000,00	Савет, МУП, Предшколска установа, Основна школа	Буџет јединице локалне самоуправе
Реализација такмичења и смотри деце предшколског узраста и нижих разреда основних школа ("Пажљивкова смотра")	100.000,00	Савет, Предшколска установа, Основне школе	
<b>Превентивно-промотивне активности у циљу унапређења безбедности саобраћаја</b>			
Мера	Финансијска средства	Одговорни субјекти	Извор финансијских средстава
Набавка и подела дечијих ауто-седишта	400.000,00	Општинска управа, Савет	Буџет јединице локалне самоуправе
Набавка промотивног материјала за трактористе и возаче комерцијалних возила	250.000,00	Општинска управа, Савет	



АКЦИОНИ ПЛАН БЕЗБЕДНОСТИ САОБРАЋАЈА ОПШТИНЕ РАЖАЊ  
ЗА ПЕРИОД ОД 2025. ДО 2030. ГОДИНЕ

Мере планиране за реализацију током 2026. године (Друга година важења Стратегије безбедности саобраћаја)			
Планирана финансијска средства:	Финансијска средства добијена кроз јавни позив од наплаћених новчаник казни за саобраћајне прекршаје:		2.500.000,00
<b>Унапређење безбедности саобраћаја са становишта саобраћајне инфраструктуре</b>			
Мера	Финансијска средства	Одговорни субјекти	Извор финансијских средстава
Израда пројектно-техничке документације за унапређење безбедности рањивих категорија учесника у саобраћају	1.000.000,00	Општинска управа, Савет, Локални управљач пута	Буџет јединице локалне самоуправе
<b>Рад Савета</b>			
Мера	Финансијска средства	Одговорни субјекти	Извор финансијских средстава
Стручно усавршавање чланова савета и других лица у систему безбедности саобраћаја	200.000,00	Општинска управа, Савет, Локални управљач пута	Буџет јединице локалне самоуправе и донације
<b>Унапређење саобраћајног образовања и васпитања</b>			
Мера	Финансијска средства	Одговорни субјекти	Извор финансијских средстава
Активности са децом и Агенцијом за безбедност саобраћаја (подела књига и бојанки, представа "Пажљивко"), организација активности	50.000,00	Савет, Предшколска установа, Основна школа, Агенција за безбедност саобраћаја	Буџет јединице локалне самоуправе



АКЦИОНИ ПЛАН БЕЗБЕДНОСТИ САОБРАЋАЈА ОПШТИНЕ РАЖАЊ  
ЗА ПЕРИОД ОД 2025. ДО 2030. ГОДИНЕ

Едукација деце на саобраћајном полигону	300.000,00	Савет, МУП, Предшколска установа, Основна школа	
Реализација такмичења и смотри деце предшколског узраста и нижих разреда основних школа ("Пажљивкова смотра")	100.000,00	Савет, Предшколска установа, Основне школе	Буџет јединице локалне самоуправе
<b>Превентивно-промотивне активности у циљу унапређења безбедности саобраћаја</b>			
Мера	Финансијска средства	Одговорни субјекти	Извор финансијских средстава
Набавка и подела дечијих ауто-седишта	450.000,00	Општинска управа, Савет	Буџет јединице локалне самоуправе
Набавка промотивног материјала за трактористе и возаче комерцијалних возила	150.000,00	Општинска управа, Савет	
Набавка промотивног материјала за децу	250.000,00	Општинска управа, Савет, Основне школе	



АКЦИОНИ ПЛАН БЕЗБЕДНОСТИ САОБРАЋАЈА ОПШТИНЕ РАЖАЊ  
ЗА ПЕРИОД ОД 2025. ДО 2030. ГОДИНЕ

Мере планиране за реализацију током 2027. године (Трећа година важења Стратегије безбедности саобраћаја)			
Планирана финансијска средства:	Финансијска средства добијена кроз јавни позив од наплаћених новчаник казни за саобраћајне прекршаје:	2.500.000,00	
<b>Унапређење безбедности саобраћаја са становишта саобраћајне инфраструктуре</b>			
Мера	Финансијска средства	Одговорни субјекти	Извор финансијских средстава
Унапређење безбедности инфраструктуре са становишта рањивих категорија учесника у саобраћају (деца, пешаци, бициклисти и сл.)	1.000.000,00	Општинска управа, Савет, Локални управљач пута	Буџет јединице локалне самоуправе
<b>Рад Савета</b>			
Мера	Финансијска средства	Одговорни субјекти	Извор финансијских средстава
Стручно усавршавање чланова савета и других лица у систему безбедности саобраћаја	200.000,00	Општинска управа, Савет, Локални управљач пута	Буџет јединице локалне самоуправе
<b>Унапређење саобраћајног образовања и васпитања</b>			
Мера	Финансијска средства	Одговорни субјекти	Извор финансијских средстава
Активности са децом и Агенцијом за безбедност саобраћаја (подела књига и бојанки, представа "Пажљивко")	50.000,00	Савет, Предшколска установа, Основна школа, Агенција за безбедност саобраћаја	Буџет јединице локалне самоуправе



АКЦИОНИ ПЛАН БЕЗБЕДНОСТИ САОБРАЋАЈА ОПШТИНЕ РАЖАЊ  
ЗА ПЕРИОД ОД 2025. ДО 2030. ГОДИНЕ

Едукација деце о безбедном понашању у саобраћају	150.000,00	Савет, МУП, Предшколска установа, Основна школа	
Реализација такмичења и смотри деце предшколског узраста и нижих разреда основних школа ("Пажљивкова смотра")	100.000,00	Савет, Предшколска установа, Основне школе	Буџет јединице локалне самоуправе
<b>Превентивно-промотивне активности у циљу унапређења безбедности саобраћаја</b>			
Мера	Финансијска средства	Одговорни субјекти	Извор финансијских средстава
Набавка и подела дечијих ауто-седишта	450.000,00	Општинска управа, Савет	Буџет јединице локалне самоуправе
Набавка промотивног материјала за старе 65+	150.000,00	Општинска управа, Савет	
Набавка промотивног материјала за трактористе и возаче комерцијалних возила	150.000,00	Општинска управа, Савет	
Набавка промотивног материјала за децу	250.000,00	Општинска управа, Савет, Основне школе	



АКЦИОНИ ПЛАН БЕЗБЕДНОСТИ САОБРАЋАЈА ОПШТИНЕ РАЖАЊ  
ЗА ПЕРИОД ОД 2025. ДО 2030. ГОДИНЕ

Мере планиране за реализацију током 2028. године (Четврта година важења Стратегије безбедности саобраћаја)			
Планирана финансијска средства:	Финансијска средства добијена кроз јавни позив од наплаћених новчаник казни за саобраћајне прекршаје:	2.500.000,00	
<b>Унапређење безбедности саобраћаја са становишта саобраћајне инфраструктуре</b>			
Мера	Финансијска средства	Одговорни субјекти	Извор финансијских средстава
Унапређење безбедности инфраструктуре са становишта рањивих категорија учесника у саобраћају (деца, пешаци, бициклисти и сл.)	1.000.000,00	Општинска управа, Савет, Локални управљач пута	Буџет јединице локалне самоуправе
<b>Рад Савета</b>			
Мера	Финансијска средства	Одговорни субјекти	Извор финансијских средстава
Стручно усавршавање чланова савета и других лица у систему безбедности саобраћаја	200.000,00	Општинска управа, Савет, Локални управљач пута	Буџет јединице локалне самоуправе
<b>Унапређење саобраћајног образовања и васпитања</b>			
Мера	Финансијска средства	Одговорни субјекти	Извор финансијских средстава
Активности са децом и Агенцијом за безбедност саобраћаја (подела књига и бојанки, представа "Пажљивко")	50.000,00	Савет, Предшколска установа, Основна школа, Агенција за безбедност саобраћаја	Буџет јединице локалне самоуправе



АКЦИОНИ ПЛАН БЕЗБЕДНОСТИ САОБРАЋАЈА ОПШТИНЕ РАЖАЊ  
ЗА ПЕРИОД ОД 2025. ДО 2030. ГОДИНЕ

Едукација деце о безбедном понашању у саобраћају	150.000,00	Савет, МУП, Предшколска установа, Основна школа	
Реализација такмичења и смотри деце предшколског узраста и нижих разреда основних школа ("Пажљивкова смотра")	100.000,00	Савет, Предшколска установа, Основне школе	
<b>Превентивно-промотивне активности у циљу унапређења безбедности саобраћаја</b>			
Мера	Финансијска средства	Одговорни субјекти	Извор финансијских средстава
Набавка и подела дечијих ауто-седишта	450.000,00	Општинска управа, Савет	Буџет јединице локалне самоуправе
Набавка промотивног материјала за старе 65+	150.000,00	Општинска управа, Савет	
Набавка промотивног материјала за трактористе и возаче комерцијалних возила	150.000,00	Општинска управа, Савет	
Набавка промотивног материјала за децу	250.000,00	Општинска управа, Савет, Основне школе	





АКЦИОНИ ПЛАН БЕЗБЕДНОСТИ САОБРАЋАЈА ОПШТИНЕ РАЖАЊ  
ЗА ПЕРИОД ОД 2025. ДО 2030. ГОДИНЕ

Мере планиране за реализацију током 2029. године (Пета година важења Стратегије безбедности саобраћаја)			
Планирана финансијска средства:	Финансијска средства добијена кроз јавни позив од наплаћених новчаник казни за саобраћајне прекршаје:		2.500.000,00
<b>Унапређење безбедности саобраћаја са становишта саобраћајне инфраструктуре</b>			
Мера	Финансијска средства	Одговорни субјекти	Извор финансијских средстава
Уређење зоне школе	1.000.000,00	Општинска управа, Савет, Локални управљач пута	Буџет јединице локалне самоуправе
<b>Рад Савета</b>			
Мера	Финансијска средства	Одговорни субјекти	Извор финансијских средстава
Стручно усавршавање чланова савета и других лица у систему безбедности саобраћаја	200.000,00	Општинска управа, Савет, Локални управљач пута	Буџет јединице локалне самоуправе
<b>Унапређење саобраћајног образовања и васпитања</b>			
Мера	Финансијска средства	Одговорни субјекти	Извор финансијских средстава
Активности са децом и Агенцијом за безбедност саобраћаја (подела књига и бојанки, представа "Пажљивко")	50.000,00	Савет, Предшколска установа, Основна школа, Агенција за безбедност саобраћаја	Буџет јединице локалне самоуправе



*АКЦИОНИ ПЛАН БЕЗБЕДНОСТИ САОБРАЋАЈА ОПШТИНЕ РАЖАЊ  
ЗА ПЕРИОД ОД 2025. ДО 2030. ГОДИНЕ*

Едукација деце о безбедном понашању у саобраћају	250.000,00	Савет, МУП, Предшколска установа, Основна школа
Реализација такмичења и смотри деце предшколског узраста и нижих разреда основних школа ("Пажљивкова смотра")	100.000,00	Савет, Предшколска установа, Основне школе

Превентивно-промотивне активности у циљу унапређења безбедности саобраћаја			
Мера	Финансијска средства	Одговорни субјекти	Извор финансијских средстава
Набавка и подела дечијих ауто-седишта	450.000,00	Општинска управа, Савет	Буџет јединице локалне самоуправе
Набавка промотивног материјала за старе 65+	150.000,00	Општинска управа, Савет	
Набавка промотивног материјала за децу, трактористе и возаче комерцијалних возила	300.000,00	Општинска управа, Савет	



АКЦИОНИ ПЛАН БЕЗБЕДНОСТИ САОБРАЋАЈА ОПШТИНЕ РАЖАЊ  
ЗА ПЕРИОД ОД 2025. ДО 2030. ГОДИНЕ

Мере планиране за реализацију током 2030. године (Шеста година важења Стратегије безбедности саобраћаја)			
Планирана финансијска средства:	Финансијска средства добијена кроз јавни позив од наплаћених новчаник казни за саобраћајне прекршаје:	2.500.000,00	
<b>Унапређење безбедности саобраћаја са становишта саобраћајне инфраструктуре</b>			
Мера	Финансијска средства	Одговорни субјекти	Извор финансијских средстава
Израда сигурних путева од куће до школе	1.000.000,00	Општинска управа, Савет, Локални управљач пута	Буџет јединице локалне самоуправе
<b>Рад Савета</b>			
Мера	Финансијска средства	Одговорни субјекти	Извор финансијских средстава
Стручно усавршавање чланова савета и других лица у систему безбедности саобраћаја	200.000,00	Општинска управа, Савет, Локални управљач пута	Буџет јединице локалне самоуправе
<b>Унапређење саобраћајног образовања и васпитања</b>			
Мера	Финансијска средства	Одговорни субјекти	Извор финансијских средстава
Активности са децом и Агенцијом за безбедност саобраћаја (подела књига и бојанки, представа "Пажљивко")	50.000,00	Савет, Предшколска установа, Основна школа, Агенција за безбедност саобраћаја	Буџет јединице локалне самоуправе



*АКЦИОНИ ПЛАН БЕЗБЕДНОСТИ САОБРАЋАЈА ОПШТИНЕ РАЖАЊ  
ЗА ПЕРИОД ОД 2025. ДО 2030. ГОДИНЕ*

Едукација деце о безбедном понашању у саобраћају	250.000,00	Савет, МУП, Предшколска установа, Основна школа
Реализација такмичења и смотри деце предшколског узраста и нижих разреда основних школа ("Пажљивкова смотра")	100.000,00	Савет, Предшколска установа, Основне школе

Превентивно-промотивне активности у циљу унапређења безбедности саобраћаја			
Мера	Финансијска средства	Одговорни субјекти	Извор финансијских средстава
Набавка и подела дечијих ауто-седишта	450.000,00	Општинска управа, Савет	Буџет јединице локалне самоуправе
Набавка промотивног материјала за старе 65+	150.000,00	Општинска управа, Савет	
Набавка промотивног материјала за децу, трактористе и возаче комерцијалних возила	300.000,00	Општинска управа, Савет	

СКУПШТИНА ОПШТИНЕ РАЖАЊ, на основу члана 22. став 6. Закона о јавној својини ("Сл. гласник РС", бр. 72/2011, 88/2013, 105/2014, 104/2016 - др. закон, 108/2016, 113/2017, 95/2018 и 153/2020), члана 51. Одлуке о грађевинском земљишту („Службени лист општине Ражањ“ број 11/19) и члана 40.став 1. тачка 36) Статута општине Ражањ („Службени лист општине Ражањ“ број 1/19 и 2/21) на седници одржаној дана 4.2.2025.године, донела је:

### **Р Е Ш Е Њ Е**

**I ДАЈЕ СЕ САГЛАСНОСТ** на захтев подносиоца Владе Александрова и **ДОЗВОЉАВА СЕ** конверзија права закупа у право својине по Уговору о закупу грађевинског земљишта бр. 110-85/07-03 од 25.6.2007.године и Анексу број 1. Уговора о закупу грађевинског земљишта бр.020-93/24-11 од 16.9.2024.године.

**II ОБАВЕЗУЈЕ СЕ** купац Влада Александров да исплати разлику између тржишне вредности грађевинског земљишта и исплаћене закупнине у номиналном износу, која ће бити утврђена посебним Решењем.

**III ОВЛАШЋУЈЕ СЕ** председник Општине Ражањ да може у име и за рачун Општине Ражањ закључити Уговор о отуђењу (о конверзији права закупа у право својине) са Владом Александровим.

### **СКУПШТИНА ОПШТИНЕ РАЖАЊ**

Број:416-9/25-11  
У Ражању, дана 4.2.2025.године

ПРЕДСЕДНИК  
Милан Василић,с.р.

Скупштина општине Ражањ, на основу члана 32. став 1 тачка 8) и 20) Закона о локалној самоуправи („Службени гласник РС“, број 129/07, 83/14-др.закон, 101/16-др.закон, 47/18 и 111/21 –др.закон) и члана 40, став 1, тачка 54), 64) и 68) Статута општине Ражањ („Службени лист општине Ражањ“, број 1/19 и 2/21), на седници одржаној дана 4.2.2025.године, доноси

## **Р Е Ш Е Њ Е**

1. Усваја се Извештај о раду Дома културе Ражањ за 2024.годину са Годишњим финансијским извештајем Дома културе Ражањ за 2024.годину, усвојен од стране Управног одбора Дома културе Ражањ, Одлуком бр.10/25, на седници одржаној дана 15.1.2025.године.
2. Саставни део овог решења је Извештај о раду Дома културе Ражањ за 2024.годину са Годишњим финансијским извештајем Дома културе Ражањ за 2024.годину
3. Решење доставити Дому културе Ражањ и Архиви СО-е Ражањ и објавити у »Службеном листу општине Ражањ«.

Број:016-15/25-11  
У Ражању, 4.2.2025.године

**СКУПШТИНА ОПШТИНЕ РАЖАЊ**

Председник  
Милан Василић,с.р.

РЕПУБЛИКА СРБИЈА  
ОПШТИНА РАЖАЊ  
ОПШТИНСКА УПРАВА  
Заједничка писарница  
Број 015-12/25-11  
17-01 2025 год  
ОПШТИНА РАЖАЊ

Република Србија  
Општина Ражањ  
ДОМ КУЛТУРЕ РАЖАЊ  
Новоражањска број 50  
37215 Ражањ  
Датум: 15.01.2025.  
Број: 8/25

## **ИЗВЕШТАЈ О РАДУ Дома културе Ражањ за 2024. годину**

Дом културе Ражањ ради као јавна установа која се превасходно бави културно-образовном делатношћу. Реализујући Програм рада за 2024.годину Дом културе Ражањ је сходно материјалним, техничким и кадровским могућностима организовао активности којима се задовољавају културне потребе грађана.

Програмске задатке Дом културе Ражањ остварује у сарадњи са Скупштином општине Ражањ, Председником општине, КУД-овима, Туристичком организацијом, школама, Предшколском установом, сродним организацијама из области културе и једним делом реализује културне програме: приредбе, концерте, позоришне представе, промоције и сл.

У протеклој години у Дому културе било је запослено два радника. Августа је радници на пословима чистачице престао радни однос по Уговору о раду.

Одржано је седам седница Управног одбора Дома културе Ражањ на којима је разматрано више питања као што су: Програм рада Дома културе, Извештаја о раду и финансијском пословању, доношење одлуке о висини чланарине у библиотеци, разматрање и измене финансијског плана Дома културе Ражањ и друга питања.

Крајем марта одржана је Општинска смотра рецитатора у организацији Дома културе Ражањ, учествовали су ученици обе основне школе општине Ражањ, а победници такмичења представили су општину на Округлој смотри рецитатора у Нишу, а то су ученици млађих разреда: Лав Марчетић ( 1. разред) - ОШ“Вук Караџић“, Мина Илић (3. разред) ОШ“Иван Вушовић“, Маша Вујчић (4. разред) - ОШ“Иван Вушовић“ и старијих разреда: Јована Тодоровић (8. разред) –ОШ“Иван Вушовић“, Јана Димитријевић (8. разред) –ОШ“Иван Вушовић“, Уна Крстић (8. разред) –ОШ“Иван Вушовић“

У априлу учествовали смо и у организацији општинског такмичења “Читалићи“, у категорији Читалићи креативци и угостили ученике са најбољим читалачким дневницима и уручили им награде – дипломе и књиге. То су ученици који су се са својим дневницима пласирали на Републичко такмичење: Сергеј Анђелковић, Анђелка Стојковић, Мајда Милетић, Даница Радојевић, Мина Жикић и Катарина Радосављевић.

У мају је одржан хуманитарни концерт у организацији Црвеног крста и Дома културе Ражањ под покровитељством општине Ражањ. Учесници: ОШ “Иван Вушовић“ Ражањ, ОШ “Вук Караџић“ Витошевац, ПУ „Лептирићи“ Ражањ, КУД „Сава Јеремић“ Ражањ, КУД „Видовдански вез“ Смиловац, КУД „Витошевац“ Витошевац и Хор „Распевана просвета“ из Алексинца, уместо улазница-добровољни прилог.

У оквиру аматерских и образовних активности деловало је Културно – уметничко друштво које је смештено и ради у Дому културе, а носи име легендарног фрулаша Саве Јеремића.

Општина Ражањ, као покровитељ, а Дом културе Ражањ и КУД „Сава Јеремић“ као организатори, већ традиционално, ове године 05. и 06. јула, организовали су 24. Сабор фрулаша „Дани Саве Јеремића“ у Ражњу.

Наведених дана на летњој позорници у порти цркве Св. Илије у Ражњу учествовали су најбољи фрулаши, певачи и свирачи народне музике са основним циљем очувања од заборава наше изворне народне музике, а посебно дело нашег легендарног фрулаша Саве Јеремића.

Сабор је отворен у порти цркве Светог Илије у Ражњу целовечерњим концертном Ансамбла народних игара и песама са Косова и Метохије „В Е Н А Ц“ Грачаница.

6. јула у преподневним часовима почела је 15. Ликовна колонија која се одржала у порти цркве, затим, у вечерњим часовима - саборско вече где су ревијално наступили најбољи фрулаши Србије –Влада Баралић, Димитрије Николов, Дајана Ђокић, Александар Гашић, Сања Милановић, Милован Симић, Љубиша Ђорђевић, Иван Митровић, Милован Милошевић, Никола Симоновић и многи други и певачи изворних песама Вера Матовић и Иван Милинковић уз пратњу оркестра под управом Бранимира Ђокића из Београда.

Дом културе, половином јула, учествује и у организацији КУД-а „Сава Јеремић“ и ТО општине Ражањ за одржавање концерта у оквиру Међународног студентског фестивала Ниш, ове године 17. по реду, у Ражњу су наступили гости из Пољске и Мађарске, као и домаћини – КУД „Сава Јеремић“

02. августа Дом културе Ражањ је учествовао и у организацији и реализацији програма „Фолклор у прекограничном региону“ када су наступили КУД „Сава Јеремић“ заједно са Бугарском групом из Бобовог Дола - Народно читалиште „Мињор – 2006“ који је активни учесник у очувању, презентацији и промоцији бугарског живота и културе, имали смо



прилику да видимо и КУД „Љубомир Ивановић – Геџа“ из Ковачевца и чујемо „Маестро бенд“ из Крушевца.

У Дому културе одржане су многе приредбе ОШ “Иван Вушовић“ Ражањ и ПУ „Лептирићи“ Ражањ, као и ван установе уз нашу техничку подршку.

У сарадњи са Црвеним крстом у протеклој години организоване су две акције давања крви.

Библиотека Дома културе Ражањ поседује књижни фонд од 29419 библиотечке јединице (књиге и брошуре), осим њих поседује и новине и часописе из разних области као и не књижну грађу.

Набавка књига се врши куповином, поклоном и путем откупа Министарства културе. У 2024. години набављено је укупно 256 књига. Куповином је набављено 113 књига у износу 254.922,01 динара. Откупом Министарства културе РС набављено је 132 књиге у износу од 86.477,4 динара, а поклоном издавача набављено је 11 књига. Набављене су књиге дечје и омладинске књижевности, савремена домаћа и страна белетристика и енциклопедијска издања.

Књиге у библиотеци су обрађене по Правилнику за евиденцију библиотечке грађе и доступне су корисницима. Води се Азбучни каталог. Завичајна збирка садржи књиге, новине, часописе, фотографије и осталу не књижну грађу и сваке године се богати.

Фонд серијских публикација чини један наслов часописа. Корисници Библиотеке су из свих структура становништва са целе територије општине. У 2024. години било је 254 корисника, од којих је око 120 сталних корисника. Статистика читаности и врста коришћене грађе, старосној и образовној структури води се на за то предвиђеном образцу. У току године је прочитано 4157 књига. Највећи број корисника су ученици основних и средњих школа, студенти, радници, домаћице и пензионери. Чланарина је у 2024. години износила 500 динара на годишњем нивоу. Чланарине су ослобођена деца предшколског узраста, ученици првог разреда основне школе, треће дете у породици и незапослени и социјално угрожени ученици и грађани. Библиотека је у 2024. години имала десетак групних посета деце Предшколске установе где се учило и раговарало о многим темама за успешан рад на њиховим пројектима.

У делу текућег одржавања урађено је сервисирање апарата и хидрантске мреже, контрола гасне инсталације и опреме и контрола електричних инсталација. Текуће поправке и одржавање објекта, кречење канцеларија, замена експанзионе посуде на систему за грејање, демонтажа и монтирање светлосних панела и светиљки.

На крају треба истаћи да је остварена добра сарадња са Скупштином општине, поменутих установама, удружењима и организацијама.

ГОДИШЊИ ФИНАНСИЈСКИ ИЗВЕШТАЈ  
ДОМА КУЛТУРЕ РАЖАЊ  
ЗА 2024. ГОДИНУ

**Приходи:**

1. Приходи од продаје услуга	6.500,00
2. Приходи из општинског буџета	5.487.809,28
<b>Свега приходи</b>	<b>5.494.309,28</b>

**Расходи:**

Расходи за запослене 1.599.462,19:

1. Плате и додаци запослених	1.389.024,92
2. Доприноси на терет послодавца	210.437,27

Стални трошкови 887.414,8 :

1. Трошкови платног промета	11.857,41
2. Енергетске услуге	434.742,76
- електрична енергија – 159.405,65	
- природни гас – 275.337,11	
3. Комуналне услуге	144.869,76
4. Услуге комуникације	65.669,37
- телефони – 63.206,37	
- пошта - 2.463,00	
5. Трошкови осигурања	230.275,5

Услуге по уговору 1.317.835,6:

1. Услуге информисања	8.253,60
- услуге рекламирања – 8.253,60	
2. Репрезентација	239.998,00
3. Компјутерске услуге	51.120,00
4. Остале опште услуге	1.018.464,00

Текуће поправке и одржавање зграде и опреме 594.464,9

Материјал 458.009,78:

1. Канцеларијски материјал	98.660,11
2. Материјал за образовање и културу	85.015,97
3. Средства за хигијену	89.999,70
4. Потрошни материјал	184.334,00

**Издаци за основна средства:**

Машине и опрема \_\_\_\_\_ 375.700,00:

1. Административна опрема \_\_\_\_\_ 375.700,00

**Издаци за нефинансијску имовину:**

1. Књиге у библиотеци \_\_\_\_\_ 254.922,01

директор Дома културе Ражањ



*Милена Стојковић*  
Милена Стојковић

Република Србија  
Општина Ражањ  
ДОМ КУЛТУРЕ РАЖАЊ  
Новоражањска број 50  
37215 Ражањ  
Датум: 15.01.2025. године  
Број: 9/25

**ПРОГРАМ РАДА ДОМА КУЛТУРЕ РАЖАЊ  
за 2025. годину**

Дом културе Ражањ је установа која представља темељ на коме почива културни живот Ражња, установа у којој је место за стварање и приказивање културних вредности аматера и професионалних стваралаца и омогућава да све те вредности постану што доступније грађанима.

То су они увек присутни програми, смотре, такмичења, на којима учествују рецитатори, позоришта, хорови, изворне фолклорне групе, певачке групе, песници, сликари. А учесници су сви, без ограничења, деца, омладина и одрасли. Сви они у којима постоји љубав и тежња да се достигне стваралачка лепота и занос и колико год је могуће да се та лепота мисао и порука преко слике игре, песме, изговорене и написане речи пренесе другима.

Реализацијом културно – уметничких програма, радом са људима, техничком подршком другима у реализацији културних догађаја, сврха Дома културе огледа се у томе да задовољи културне потребе грађана, очува и презентира културно наслеђе Ражња и нашег краја.

У Дому културе се окупљају аматери, где им је омогућено да кроз рад у својим секцијама искажу своје таленте у различитим облицима уметничког стваралаштва и уз нашу помоћ реализују културни програм - позоришне представе, дечије приредбе, изложбе, предавања, промоције и слично. И у наредном периоду, као и до сада, установа ће бити отворена за све који имају потребу за коришћењем нашег простора.

Дом културе ће у складу са материјалним, техничким и кадровским могућностима настојати да задовољи културне потребе грађана и у 2025. години, а планира следеће активности:

- Организовање Сабора фрулаша и изворног народног стваралаштва „Дани Саве Јеремића“ у првој половини јула 2025. године, 25. по реду, и окупити најбоље фрулаше, певаче, групе и оркестре изворне народне музике.

- Пружити техничку подршку, као и помоћ у организацији и осталим културним манифестацијама општине Ражањ,
- Организовати општинску смотру рецитатора, као и учешће наших такмичара на окружном такмичењу у Нишу. Такмичења у рецитовању почињу марта месеца, најпре школска такмичења, потом општинско у априлу месецу.

Дом културе Ражањ традиционално обезбеђује најбољима награде у виду књига и диплома и даље се стара о упућивању првопласираних учесника на окружну смотру „Песнице народа мог“ у Нишу.

- Учешће у општинском такмичењу “Читалићи“, такође обезбедити награде у виду књига и диплома за најбоље такмичаре.
- Организовати извођење гостујућих позоришних представа,
- Наставити са добром сарадњом са другим установама, школама, културно – уметничким друштвима и уз нашу помоћ и ове године одржати дечје приредбе, промоције књига, концерте, аматерске и образовне активности, манифестације, обележавања и свечаности.
- Обележавање дечје недеље, одржавање гостујуће представе за децу, као и техничка подршка при одржавању дечјих приредби.
- У сарадњи са Црвеним Крстом реализовати: добровољно давање крви, едукативна предавања за ученике и слично, хуманитарни концерт/приредбу
- Развијање нових културних садржаја,
- Организовати групне посете библиотеци деце предшколског узраста
- Библиотечка делатност,

У делу инвестиција и инфраструктуре Дома културе у Ражњу планирају се следеће активности:

- опремање установе техничким уређајима,
- текуће поправке и одржавање,
- остали послови према текућим захтевима

### **БИБЛИОТЕЧКА ДЕЛАТНОСТ**

Као и ранијих година програм рада библиотеке оговара Закону о библиотечко – информационој делатности. Библиотека ће промовисати писменост, учење, читање, подизање културне свести, слободну комуникацију...

Библиотечка делатност ће се обављати у Дому културе Ражањ.

Библиотека ће радити сваког радног дана од 7 до 15 сати. Корисницима ће на располагању бити целокупан књижни фонд од око 30.000 књига.

#### **I – Набавка књига, периодичних публикација и опреме**

1. Повећање књижног фонда и броја наслова
  - набавка књига куповином
  - набавка књига поклоном и разменом
  - набавка књига откупом Министарства за културу
2. Повећање фонда периодичних публикација
  - набавка новина и часописа

#### **II – Корисници**

1. Повећање броја корисника
2. Рад са корисницима: позајмица књига, давање информација, коришћење новина и часописа

#### **III - Културна и јавна делатност**

1. Акција „Месец књиге“ 15.10 .до 15.11.
  - бесплатан упис ђака првака
  - упознавање са библиотеком и сусрет са децом предшколског узраста установе „Лептирићи“
  - промоција нових издања завичајних писаца

**IV - Основна делатност**

- прикупљање, чување и заштита библиотечког материјала
- обрада књига по важећим прописима
- обрада серијских публикација
- позајмица библиотечког материјала
- израда каталога
- прикупљање завичајне грађе
- попуњавање знања путем литературе
- усавршавање на семинарима
- праћење прописа из области библиотекарства
- усавршавање и осавремењавање рада путем библиотекарских програма

Све ове програмске задатке Дом културе ће остварити у сарадњи са Скупштином општине Ражањ, Председником општине, школама, вртићем, сродним установама, као и организацијама из области културе.

директор Дома културе Ражањ



*Милена Стојковић*  
Милена Стојковић

Скупштина општине Ражањ, на основу члана 32 , став 1, тачка 8) и 20) Закона о локалној самоуправи („Службени гласник РС“, број 129/07, 83/14-др.закон, 101/16-др.закон, 47/18 и 111/21 – др.закон) и члана 40, став 1, тачка 12) и 54) Статута општине Ражањ ( „ Службени лист општине Ражањ”, број 1/19 и 2/21), на седници одржаној дана 4.2.2025. године, доноси

### **Р Е Ш Е Њ Е**

- 1.** Даје се САГЛАСНОСТ на Програм рада Дома културе Ражањ за 2025.годину, који је усвојен од стране Управног одбора Дома културе Ражањ, Одлуком бр.9/25, на седници одржаној дана 15.1.2025.године.
- 2.** Саставни део овог решења је Програм рада Дома културе Ражањ за 2025.годину.
- 3.** Решење доставити Дому културе Ражањ и Архиви СО-е Ражањ и објавити у „Службеном листу општине Ражањ,,.

Број: 016-16/25-11  
У Ражњу , 4.2.2025.године

**СКУПШТИНА ОПШТИНЕ РАЖАЊ**

Председник  
Милан Василић,с.р.



Скупштина општине Ражањ, на основу члана 55. став 5. Закона о водама („Службени гласник РС“, број 30/10, 93/12, 101/16, 95/2018 и 95/2018-др. закон), члана 32. став 1. тачка 6. Закона о локалној самоуправи („Службени гласник РС“, број 129/07, 83/14- др.закон, 101/2016, 47/18 и 111/21-др.закон) и члана 40. став 1. тачка 33. Статута општине Ражањ („Службени лист општине Ражањ“, број 1/19 и 2/21), дана 4.2.2025. године, доноси

**ОДЛУКУ  
О УСВАЈАЊУ ОПЕРАТИВНОГ ПЛАНА ОДБРАНЕ ОД ПОПЛАВА  
ОД ВОДА II РЕДА НА ТЕРИТОРИЈИ ОПШТИНЕ РАЖАЊ  
ЗА 2025. ГОДИНУ**

**Члан 1.**

УСВАЈА СЕ Оперативни план одбране од поплава од вода другог реда на територији општине Ражањ за 2025 годину.

**Члан 2.**

Оперативни план одбране од поплава од вода другог реда на територији општине Ражањ за 2025. годину је саставни део ове Одлуке.

**Члан 3.**

Ова Одлука ступа на снагу осмог дана од дана објављивања у „Службеном листу општине Ражањ”.

Број: 240-4/25-11  
У Ражању, 4.2.2025.године

СКУПШТИНА ОПШТИНЕ РАЖАЊ

Председник  
Милан Василић,с.р.

## **САДРЖАЈ**

### **I. ОПШТИ ДЕО**

- УВОДНЕ НАПОМЕНЕ О ПЛАНОВИМА ОДБРАНЕ ОД ПОПЛАВА У НАДЛЕЖНОСТИ ЛОКАЛНЕ САМОУПРАВЕ
- ГЕОГРАФСКИ ПОЛОЖАЈ, ПРИРОДНИ ЧИНИОЦИ И РЕСУРСИ
- ИЗВОД ИЗ РЕПУБЛИЧКОГ ОПЕРАТИВНОГ ПЛАНА ЗА ВОДОТОКЕ I РЕДА

### **II. ТЕХНИЧКИ ДЕО**

- ВОДОТОЦИ II РЕДА ОД ЗНАЧАЈА ЗА ОДБРАНУ ОД ПОПЛАВА
- ПРОЦЕНА УГРОЖЕНОСТИ ОД ПОПЛАВА
- ПРЕВЕНТИВНЕ МЕРЕ ЗАШТИТЕ ОД ПОПЛАВА

### **III. ОПЕРАТИВНИ ДЕО**

1. КРИТЕРИЈУМИ ЗА ПРОГЛАШЕЊЕ И УКИДАЊЕ ОДБРАНЕ ОД ПОПЛАВА
2. ОПЕРАТИВНЕ МЕРЕ ЗАШТИТЕ ОД ПОПЛАВА НА ОДРЕЂЕНОЈ ДЕОНИЦИ ВОДОТОКА
3. РУКОВОЂЕЊЕ ОДБРАНОМ ОД ПОПЛАВА НА ВОДОТОЦИМА II РЕДА
4. АНГАЖОВАЊЕ РАДНЕ СНАГЕ, МЕХАНИЗАЦИЈЕ, ОПРЕМЕ И МАТЕРИЈАЛА ЗА СПРОВОЂЕЊЕ ОДБРАНЕ ОД ПОПЛАВА
5. СПИСАК РУКОВОДИЛАЦА ОДБРАНЕ ОД ПОПЛАВА
6. СИСТЕМ ВЕЗА У СПРОВОЂЕЊУ ОДБРАНЕ ОД ПОПЛАВА
7. ФИНАНСИРАЊЕ ОДБРАНЕ ОД ПОПЛАВА
8. ЗАВРШНЕ ОДРЕДБЕ ОПЕРАТИВНОГ ПЛАНА ЗА ОДБРАНУ ОД ПОПЛАВА

### **IV. ГРАФИЧКИ ПРИЛОЗИ**

- ПРЕГЛЕДНЕ КАРТЕ СЛИВОВА РЕКА И ПОТОКА ВОДЕ II РЕДА НА ТЕРИТОРИЈИ ОПШТИНЕ РАЖАЊ И ЗОНЕ УГРОЖЕНЕ ПОПЛАВАМА

### **• ОПШТИ ДЕО**

- УВОДНЕ НАПОМЕНЕ О ПЛАНОВИМА ОДБРАНЕ ОД ПОПЛАВА У НАДЛЕЖНОСТИ ЛОКАЛНЕ САМОУПРАВЕ

Одбрана од поплава на територији Републике Србије се спроводи на основу следећих докумената:

- Закона о водама Републике Србије, (Службени гласник РС број 30/10, 93/2012, 101/2016 и 95/2018 – др. закони);

- Закона о смањењу ризика од катастрофа и управљању ванредним ситуацијама (Службени гласник РС број 87/2018).
- Наредбе о утврђивању оперативног плана за одбрану од поплава за 2025.годину (објављена у „Службени гласник РС” број 105/2024 );

Закон о смањењу ризика и управљању ванредним ситуацијама је унео низ промена у досадашњи систем одбране од поплава, као једне од ванредних ситуација. Од припреме, до оперативне одбране од свих ванредних ситуација, главна улога је додељена, од Републике до општине, штабовима за ванредне ситуације. Заштита и спасавање од поплава је једна од дужности тих штабова.

Одбрана од поплава је поверена следећим субјектима:

- Сектор за ванредне ситуације
- Министарство пољопривреде, шумарства и водопривреде – Републичка дирекција за воде
- Јавна водопривредна предузећа
- Локална самоуправа

Одбрану од поплава на водотоцима II реда спроводи локална самоуправа, према члану 55. (став 5) Закона о водама, (“Сл. Гласник” бр. 30/2010, 93/2012 , 101/2016 и 95/2018-др закони).

Као што је то већ речено, усклађеност планова за ванредне ситуације на локалном нивоу (општинским плановима) са националним плановима је потребна, али када су у питању поплаве и бујичне поплаве, локалној самоуправи су потребни национални ресурси осматрања и обавештавања.

Планови за одбрану од поплава на територији општине морају имати интегрални карактер, обухватајући целокупно подручје, које може бити угрожено не само од бујичних водотока без заштитних система, већ и од уређених водотока, са изграђеним заштитним водопривредним објектима. Тиме је обезбеђена могућност организовања интегралне одбране од штетног дејства вода на подручју целе територије.

- Општинским планом, дефинише се програм мера, радова и активности за неповољне хидролошке околности на назначеном подручју у целини.
- Ови радови, мере и активности су систематизовани по фазама одбране од поплава и по учесницима (општинским субјектима), са дефинисаним задужењима и обавезама у свакој фази одбране посебно.

*У оквиру планова је извршено и усаглашавање реонизације општинског подручја са секторима и деоницама одбране од поплава по водним подручјима, у складу са годишњим оперативним плановима Министарства пољопривреде и водопривреде – Републичке дирекције за воде.*

## • ГЕОГРАФСКИ ПОЛОЖАЈ, ПРИРОДНИ ЧИНИОЦИ И РЕСУРСИ

### 2.1. Географски положај

Територија општине Ражањ захвата површину од 289 км<sup>2</sup>. Пољопривредно земљиште чини 58,3% а шумско 42,7% укупне површине.

Општина Ражањ има повољан географски положај. Налази се на раскршћу Балканске и Карпатске Србије и Великог и Јужног поморавља (планина Буковик изнад седишта општине представља чвориште).

Окружена је општинама Крушевац, Ћићевац, Алексинац, Соко Бања, Бољевац и Параћин са којима је повезују три државна путна правца. Кроз територију општине Ражањ пролази најзначајнија друмска саобраћајница Коридор 10, аутопут Београд – Ниш. Ражањ се налази на 55 километру од Ниша према Београду на надморској висини од 264 метара.

Железничке станице Браљина и Ђунис на прузи Београд – Ниш налазе се западно од Ражња, удаљене 10-так километара. Рељеф је заталасан из долине Јужне Мораве прелази у подгорине Кучајских планина, Ртња, Озрена и Буковика са највишом тачком општине (Букова пољана 894 метара) и превојем "Мечка".

Демографска кретања карактерише константна, релативно интензивна миграција и погоршање виталних карактеристика становништва. У погледу распрострањености и броја становника припада групи мањих општина у Србији. На површини од 289 км<sup>2</sup> живи 9.150 становника (по попису из 2011. године) или 33 становника на 1км<sup>2</sup>. По густини насељености знатно заостаје у односу на регионални и републички просек.

Припадајућа насеља општине Ражањ су: Прасковче, Малетина, Церово, Браљина, Маћија, Мађере, Шетка, Нови Брачин, Стари Брачин, Претрковац, Смиловац, Скорица, Витошевац, Подгорац, Грабово, Пардик, Село Варош, Липовац, Рујиште, Црни Као, Послон, Чубура и насеље Ражањ – седиште општине .

Територија општине Ражањ је делом равничарског а делом брдско – планинског карактера. Однос између равничарског и брдско планинског је 58:42%.

На подручју општине Ражањ распрострањени су различити типови земљишта међу којима преовлађују земљишта типа гајњаче, смонице и алувијална земљишта у долини Ражањске реке и Јужне Мораве.

## **2.2. Климатске карактеристике**

Сагледавање климатских услова карактерише се кроз две целине: подручје које се пружа од Јужне Мораве према планинским деловима и клима на планинским подручјима.

### **а) Климатске карактеристике долине Јужне Мораве**

Средња годишња температура ваздуха је око 11 степени. Најхладнији месец је јануар са средњом температуром (-8 степени) а најтоплији јул са око (25 степена).

Средње месечне температуре ваздуха:

- јануар -8; фебруар 0,8; март 5,6; април 11,7; мај 16,8; јун 20,1; јул 25; август 21,4; септембар 17,4; октобар 11,9; новембар 6,6 и децембар 1,8.

Укупно трајање сунчевог сјаја у овој области у просеку износи 2143 часа. Најсушнији месец је јул са 300 часова и август са 291 часа.

Годишња средња количина падавина је 650 мм. Највише падавина је у току месеца маја (73мм), јуну и јесењим месецима, а најмање у марту (33мм) и фебруару. Снег се јавља сваке године на читавој територији.

Средњи број дана са градом износи 2 што угрожава пољопривредну производњу.

На овом подручју доминантни су ветрови са северозапада. По учесталости на другом месту су ветрови са југоистока. Кошава је најснажнији ветар.

### **б) Климатске карактеристике планинског предела**

Средња годишња температура износи 5,2 степена а за вегетациони период, између априла и септембра, средња температура ваздуха је испод 16 степени.

Количина падавина је око 766 мм (просечно). Падавине су најобимније у јуну а најмање у фебруару.

## **2.3. Хидролошке карактеристике**

Хидрографска мрежа на територији општине Ражањ је карактеристична у смислу броја водотокова и количине воде. Наиме, највећи површински водоток је Јужна Морава, која је уједно и природна граница са територијама општина Алексинац и Крушевац у укупној дужини од 20 километара и то на југозападном делу територије.

Поред Јужне Мораве, Јовановачка река и Рујишка река су једини водотоци који су утврђени пописом вода првог реда, Одлуком Владе РС. (Одлука о утврђивању пописа вода првог реда, заведена под бројем 5. од 04. новембра 2010. године, Службени гласник РС број 83/10).

**Јужна Морава (фотографија са Ђунишког моста низводно) утиче на територију општине код ушћа Рујишке реке у атару села Прасковче, тече као гранична река према општини Крушевац до ушћа Послонске реке где напушта територију општине Ражањ. Већ код следећег великог меандра са леве стране у атару села Малетина, Јужна Морава се враћа као гранични ток према Крушевачкој општини. У овом делу она има правац северозапада и на уласку у атар села Церово она улази у Сталаћку клисуру усечену у шкриљце Сталаћких брда. Даље, на свом току кроз општину Ражањ, Јужна Морава сече атар села Браљина, низводно од ушћа Ражањске реке скреће меандарски ка југозападу, поново тече као гранична река овај пут према општини Ћићевац и након 3,5 км улази на територију општине Ћићевац.**



**Рујишка река извире на западним падинама Буковика у близини врха Вељкова ливада на око 600 метара надморске висине у атару села Црни Као. Тече ка југозападу кроз село Рујиште на основу којег је и добила назив. Југоистично у атару села Рујишта прима своју највећу десну притоку Липовачку реку. Рујишка река напушта територију општине Ражањ, улази накратко у атар алексиначког села Јасење и након тога, се враћа у ражањску општину где се улива у Јужну Мораву у атару села Прасковче.**

Воде другог реда на територији општине Ражањ:

- **Ражањска река, Липовачка река, Послонска река, Варошка река, Пардичка река, Модра река, Велика река, Грабовачка река, Крчева река, Прчевица, Точка река (Средња река) и Липовачка река.**

**РАЖАЊСКА РЕКА ПОЧИЊЕ свој ток источно од насеља Ражањ у близини врха Ограда 357 м. Тече ка северозападу кроз насеља Варош и Ражањ а затим ка југозападу и југу. После проласка атара села Мађера тече кроз атаре села Мађија и Браљина где се улива у Јужну Мораву.**

**ПОСЛОНСКА РЕКА извире на Послонским Планинама у близини врха Церовачка Ветрња на висини од око 400 м. Тече кроз село Послон ка истоку, мења правац тока ка југу близу аутопута Е-75, улази у атар села Прасковче, где се улива у Јужну Мораву. Сливу Јовановачке реке припадају Крчева река, Прчевица и Велика река.**

**Крчева река** представља најдужу саставницу Јовановачке реке. Она извире ван територије општине Ражањ на јужним падинама планине Самањац на висини од око 700 метара. Тече генерално у правцу запада са мањим променама све до ушћа мањих притока - потока када скреће ка југу. У овом делу свог тока, тј. у горњем и средњем току, Крчева река тече кроз атар села Скорица, а у доњем току улази у атар села Смиловац, где поново мења правац тока ка југозападу, затим у атар села Претрковац

где се састаје са Прчевицом, а даље код Новог Брачина и са Великом реком одакле носи назив Јовановачка река. Крчева река има у горњем и средњем току клисурасту долину која местимично поприма кањонске карактеристике.



**Крчева река (фотографија снимљена са пропуста на општинском путу Смиловац – Скорица)**

**Прчевица извире у брдима** између Самањца и Буковика на око 600 метара надморске висине, тече највећим делом свог тока кроз атар села Витошевца. Са Крчевом реком се спаја у близини села Претрковца.

**Велика река извире на јужним падинама Самањца у близини Попових бара** на око 700 метара надморске висине. Тече на запад са благим луком ка југозападу кроз атаре села Грабово, Подгорац, Витошевац, Претрковац и Нови Брачин где се састаје са Крчевом реком одакле почиње Јовановачка река. Велика река попут Крчеве реке има у свом горњем и средњем току клисураст изглед долине, док доњи токови ових река теку по алувијалним равнима широким 300 – 450 м.

Потоци бујичног карактера:

- **Хајдучки поток (с. Варош), Манастирски поток (Свети роман – Прасковче), Крњи поток (Браљина), Љутак (Рујиште), Скорички поток и Чубурачки поток.**

Карактеристика наведених водотокова је бујичност у одређеним временским приликама. У одређеним летњим месецима (сушним) долази до пресушивања.

#### **ОПЕРАТИВНИ ПЛАН ЗА ОДБРАНУ ОД ПОПЛАВА ЗА 2025. ГОДИНУ**

5. Оперативни план за одбрану од поплава за 2025. годину садржи:

1. НАЗИВ ПРАВНИХ ЛИЦА НАДЛЕЖНИХ ЗА ОРГАНИЗОВАЊЕ И СПРОВОЂЕЊЕ ОДБРАНЕ ОД ПОПЛАВА НА ТЕРИТОРИЈИ РЕПУБЛИКЕ СРБИЈЕ И ИМЕНА РУКОВОДИЛАЦА ОДБРАНЕ ОД ПОПЛАВА И ДРУГИХ ОДГОВОРНИХ ЛИЦА;
2. ОПЕРАТИВНИ ПЛАН ЗА ОДБРАНУ ОД ПОПЛАВА ОД СПОЉНИХ И УНУТРАШЊИХ ВОДА И ЛЕДА;
3. ПРЕГЛЕД ХИДРОЛОШКИХ И МЕТЕОРОЛОШКИХ СТАНИЦА И ПУНКТОВА ЗА ОСМАТРАЊЕ ЛЕДЕНИХ ПОЈАВА.

1. НАЗИВ ПРАВНИХ ЛИЦА НАДЛЕЖНИХ ЗА ОРГАНИЗОВАЊЕ И СПРОВОЂЕЊЕ ОДБРАНЕ ОД ПОПЛАВА НА ТЕРИТОРИЈИ РЕПУБЛИКЕ СРБИЈЕ И ИМЕНА РУКОВОДИЛАЦА ОДБРАНЕ ОД ПОПЛАВА И ДРУГИХ ОДГОВОРНИХ ЛИЦА

1. Координатори одбране од поплава и помоћници

**ОПЕРАТИВНИ ПЛАН ЗА  
ОДБРАНУ ОД ПОПЛАВА ЗА 2024. ГОДИНУ**

Оперативни план за одбрану од поплава за 2024 годину садржи:

1. НАЗИВ ПРАВНИХ ЛИЦА НАДЛЕЖНИХ ЗА ОРГАНИЗОВАЊЕ И СПРОВОЂЕЊЕ ОДБРАНЕ ОД ПОПЛАВА НА ТЕРИТОРИЈИ РЕПУБЛИКЕ СРБИЈЕ И ИМЕНА РУКОВОДИЛАЦА ОДБРАНЕ ОД ПОПЛАВА И ДРУГИХ ОДГОВОРНИХ ЛИЦА;
  2. ОПЕРАТИВНИ ПЛАН ЗА ОДБРАНУ ОД ПОПЛАВА ОД СПОЉНИХ И УНУТРАШЊИХ ВОДА И ЛЕДА;
  3. ПРЕГЛЕД ХИДРОЛОШКИХ И МЕТЕОРОЛОШКИХ СТАНИЦА И ПУНКТОВА ЗА ОСМАТРАЊЕ ЛЕДЕНИХ ПОЈАВА.
1. НАЗИВ ПРАВНИХ ЛИЦА НАДЛЕЖНИХ ЗА ОРГАНИЗОВАЊЕ И СПРОВОЂЕЊЕ ОДБРАНЕ ОД ПОПЛАВА НА ТЕРИТОРИЈИ РЕПУБЛИКЕ СРБИЈЕ И ИМЕНА РУКОВОДИЛАЦА ОДБРАНЕ ОД ПОПЛАВА И ДРУГИХ ОДГОВОРНИХ ЛИЦА

1. Координатори одбране од поплава и помоћници

МИНИСТАРСТВО ПОЉОПРИВРЕДЕ, ШУМАРСТВА И ВОДОПРИВРЕДЕ РЕПУБЛИЧКА ДИРЕКЦИЈА ЗА ВОДЕ, Булевар уметности бр 2А, Нови Београд тел. 011/201-33-60, WEBSajt: <a href="http://www.rdvode.gov.rs">www.rdvode.gov.rs</a> ГЛАВНИ КООРДИНАТОР ОДБРАНЕ ОД ПОПЛАВА: Маја Грбић, моб.064/802-13-64, E-mail: <a href="mailto:maja.grbic@minpolj.gov.rs">maja.grbic@minpolj.gov.rs</a> Помоћници: Мерита Борота, тел. 011/201-33-49, E-mail: <a href="mailto:merita.borota@minpolj.gov.rs">merita.borota@minpolj.gov.rs</a> Мирјана Милошевић, тел. 011/311-71-79, E-mail: <a href="mailto:mirjana.milosevic@minpolj.gov.rs">mirjana.milosevic@minpolj.gov.rs</a>
АУТОНОМНА ПОКРАЈИНА ВОЈВОДИНА ПОКРАЈИНСКИ СЕКРЕТАРИЈАТ ЗА ПОЉОПРИВРЕДУ, ВОДОПРИВРЕДУ И ШУМАРСТВО Булевар Михајла Пупина бр.16, Нови Сад тел. 021/456-721, 487-44-11, факс 021/456-040, E-mail: <a href="mailto:psp@vojvodina.gov.rs">psp@vojvodina.gov.rs</a> , WEBSajt: <a href="http://www.psp.gov.rs">www.psp.gov.rs</a>  КООРДИНАТОР ОДБРАНЕ ОД ПОПЛАВА: Владимир Галић, моб. 062/630-063, тел. 021/487-44-11, E-mail: <a href="mailto:vladimir.galic@vojvodina.gov.rs">vladimir.galic@vojvodina.gov.rs</a> Помоћник: Дејан Андрић, моб. 065/994-40-52, тел. 021/488-16-46, E-mail: <a href="mailto:dejan.andric@vojvodina.gov.rs">dejan.andric@vojvodina.gov.rs</a>

2. Главни руководиоци одбране од поплава по водним подручјима и њихови заменици

ВОДНО ПОДРУЧЈЕ	ЈАВНО ВОДОПРИВРЕДНО ПРЕДУЗЕЋЕ (ЈВП) ГЛАВНИ РУКОВОДИЛАЦ ОДБРАНЕ ОД ПОПЛАВА ЗАМЕНИК	
„Дунав”	ЈВП „ВОДЕВОЈВОДИНЕ”, Булевар Михајла Пупина бр. 25, Нови Сад тел. 021/557-390, 557-418, факс 021/557-353 E-mail: <a href="mailto:odbrana@vodevojvodine.com">odbrana@vodevojvodine.com</a> , WEB sajt: <a href="http://www.vodevojvodine.com">www.vodevojvodine.com</a>  ГЛАВНИ РУКОВОДИЛАЦ ОДБРАНЕ ОД ПОПЛАВА: Срђан Кружевић, моб. 064/509-20-00, E-mail: <a href="mailto:skruzevic@vodevojvodine.com">skruzevic@vodevojvodine.com</a>  ЗАМЕНИК за спољне воде, нагомилавања леда и за унутрашње воде: Игор Колаковић, моб. 066/864-23-42, E-mail: <a href="mailto:ikolakovic@vodevojvodine.com">ikolakovic@vodevojvodine.com</a>	На територији Аутономне покрајине Војводина
	ЈВП „СРБИЈАВОДЕ”, Булевар уметности бр. 2А, Београд тел. 011/311-94-00, 311-94-02, 201-33-82, E-mail: <a href="mailto:odbrana@srbijavode.rs">odbrana@srbijavode.rs</a> , WEB sajt: <a href="http://www.srbijavode.com">www.srbijavode.com</a>  ГЛАВНИ РУКОВОДИЛАЦ ОДБРАНЕ ОД ПОПЛАВА: Горан Пузовић, моб.064/840-40-07, E-mail: <a href="mailto:goran.puzovic@srbijavode.rs">goran.puzovic@srbijavode.rs</a>  ЗАМЕНИК за спољне воде и нагомилавања леда: Александар Николић, моб. 064/840-42-00, E-mail: <a href="mailto:aleksandar.nikolic@srbijavode.rs">aleksandar.nikolic@srbijavode.rs</a> ЈВП „СРБИЈАВОДЕ” ВПЦ „САВА-ДУНАВ”, Бродарска бр. 3, Нови Београд тел. 011/214-31-40, 311-43-25, 213-58-64, 201-81-00 факс 011/311-29-27, 201-81-12, E-mail: <a href="mailto:vpcsavadunav@srbijavode.rs">vpcsavadunav@srbijavode.rs</a>	На територији Републике Србије осим територије Аутономне покрајине Војводина

**Службени лист општине Ражањ Број 01, 04.02.2025.г.**

	<p>ЗАМЕНИК за унутрашње воде: Милош Радовановић, моб. 064/840-40-71, Е-mail: <a href="mailto:milos.radovanovic@srbijavode.rs">milos.radovanovic@srbijavode.rs</a></p>	
„Сава”	<p>ЈВП „ВОДЕВОЈВОДИНЕ”, Булевар Михајла Пупина бр. 25, Нови Сад тел. 021/557-390, 557-418, факс 021/557-353 Е-mail: <a href="mailto:odbrana@vodevojvodine.com">odbrana@vodevojvodine.com</a>, WEB sajt: <a href="http://www.vodevojvodine.com">www.vodevojvodine.com</a></p> <p>ГЛАВНИ РУКОВОДИЛАЦ ОДБРАНЕ ОД ПОПЛАВА: Срђан Кружевић, моб. 064/509-20-00, Е-mail: <a href="mailto:skruzevic@vodevojvodine.com">skruzevic@vodevojvodine.com</a></p> <p>ЗАМЕНИК за спољне воде, нагомилавања леда и за унутрашње воде: Игор Колаковић, моб. 066/864-23-42, Е-mail: <a href="mailto:ikolakovic@vodevojvodine.com">ikolakovic@vodevojvodine.com</a></p>	<p>На територији Аутономне покрајине Војводина</p>
	<p>ЈВП „СРБИЈАВОДЕ”, Булевар уметности бр. 2А, Београд тел. 011/311-94-00, 311-94-02, 201-33-82, Е-mail: <a href="mailto:odbrana@srbijavode.rs">odbrana@srbijavode.rs</a>, WEB sajt: <a href="http://www.srbijavode.com">www.srbijavode.com</a></p> <p>ГЛАВНИ РУКОВОДИЛАЦ ОДБРАНЕ ОД ПОПЛАВА: Горан Пузовић, моб. 064/840-40-07, Е-mail: <a href="mailto:goran.puzovic@srbijavode.rs">goran.puzovic@srbijavode.rs</a></p> <p>ЗАМЕНИК за спољне воде и нагомилавања леда: Александар Николић, моб. 064/840-42-00, Е-mail: <a href="mailto:aleksandar.nikolic@srbijavode.rs">aleksandar.nikolic@srbijavode.rs</a> ЈВП „СРБИЈАВОДЕ” ВПЦ „САВА-ДУНАВ”, Бродарска бр. 3, Нови Београд тел. 011/214-31-40, 311-43-25, 213-58-64, 201-81-00 факс 011/311-29-27, 201-81-12, Е-mail: <a href="mailto:vpcsavadunav@srbijavode.rs">vpcsavadunav@srbijavode.rs</a></p> <p>ЗАМЕНИК за унутрашње воде: Милош Радовановић, моб. 064/840-40-71, Е-mail: <a href="mailto:milos.radovanovic@srbijavode.rs">milos.radovanovic@srbijavode.rs</a></p>	<p>На територији Републике Србије, осим територије Аутономне покрајине Војводина</p>
„Морава”	<p>ЈВП „СРБИЈАВОДЕ”, Булевар уметности бр 2А, Београд тел. 011/311-94-00, 311-94-02, 201-33-82, Е-mail: <a href="mailto:odbrana@srbijavode.rs">odbrana@srbijavode.rs</a>, WEB sajt: <a href="http://www.srbijavode.com">www.srbijavode.com</a></p>	
„Ибар и Лепенац”	<p>ГЛАВНИ РУКОВОДИЛАЦ ОДБРАНЕ ОД ПОПЛАВА: Горан Пузовић, моб. 064/840-40-07, Е-mail: <a href="mailto:goran.puzovic@srbijavode.rs">goran.puzovic@srbijavode.rs</a></p> <p>ЗАМЕНИК за спољне воде и нагомилавања леда: Александар Николић, моб. 064/840-42-00, Е-mail: <a href="mailto:aleksandar.nikolic@srbijavode.rs">aleksandar.nikolic@srbijavode.rs</a> ЈВП „СРБИЈАВОДЕ” ВПЦ „САВА-ДУНАВ”, Бродарска бр. 3, Нови Београд тел. 011/214-31-40, 311-43-25, 213-58-64, 201-81-00 факс 011/311-29-27, 201-81-12, Е-mail: <a href="mailto:vpcsavadunav@srbijavode.rs">vpcsavadunav@srbijavode.rs</a></p>	
„Бели Дрим”	<p>ЗАМЕНИК за унутрашње воде: Милош Радовановић, моб. 064/840-40-71, Е-mail: <a href="mailto:milos.radovanovic@srbijavode.rs">milos.radovanovic@srbijavode.rs</a></p>	

3. Правно лице надлежно за организовање и спровођење одбране од поплава од спољних вода и нагомилавања леда, руководиоца одбране од поплава на водном подручју и његов заменик

ВОДНО ПОДРУЧЈЕ	НАДЛЕЖНО ЈАВНО ВОДОПРИВРЕДНО ПРЕДУЗЕЋЕ (ЈВП) РУКОВОДИЛАЦ ОДБРАНЕ ОД ПОПЛАВА НА ВОДНОМ ПОДРУЧЈУ ЗАМЕНИК РУКОВОДИОЦА НА ВОДНОМ ПОДРУЧЈУ	ВОДНА ЈЕДИНИЦА	СЕКТОР - ДЕОНИЦА-ОБЈЕКАТ
„Дунав”	<p>ЈВП „СРБИЈАВОДЕ” ВПЦ „САВА-ДУНАВ”, Бродарска бр. 3, Нови Београд тел. 011/214-31-40, 311-43-25, 213-58-64, 201-81-00 факс 011/311-29-27, 201-81-12, Е-mail: <a href="mailto:vpcsavadunav@srbijavode.rs">vpcsavadunav@srbijavode.rs</a></p> <p>РУКОВОДИЛАЦ ОДБРАНЕ ОД ПОПЛАВА НА ВОДНОМ ПОДРУЧЈУ: Александар Николић, моб. 064/840-42-00, Е-mail: <a href="mailto:aleksandar.nikolic@srbijavode.rs">aleksandar.nikolic@srbijavode.rs</a></p> <p>ЗАМЕНИК РУКОВОДИОЦА НА ВОДНОМ ПОДРУЧЈУ: Јован Баства, моб. 064/840-41-50, Е-mail: <a href="mailto:jovan.basta@srbijavode.rs">jovan.basta@srbijavode.rs</a></p>	„Дунав и Тимок – Неготин”	Д.1. - Д.1.1., Д.1.2. ДБ.1.
		„Тимок – Зајечар”	Д.1. - Д.1.3., Д.1.4. Д.2.
		„Дунав – Смедерево”	ДБ.2, Д.3.
		„Млава и Пек – Петровац”	Д.22., Д.23.
		„Панчевачки Рит”	Д.6.
	ЈВП „ВОДЕВОЈВОДИНЕ”, Булевар Михајла Пупина бр. 25, Нови Сад тел. 021/557-418, 488-14-65, 488-14-99, факс 021/557-379,	„Ушће – Бела Црква”	Д.7., Д.19.-Д.19.9.



	<p>E-mail: <a href="mailto:odbrana@vodevojvodine.com">odbrana@vodevojvodine.com</a></p> <p>РУКОВОДИЛАЦ ОДБРАНЕ ОД ПОПЛАВА НА ВОДНОМ ПОДРУЧЈУ:  <a href="mailto:Rade_Marcetic@vodevojvodine.com">Раде Марчетић, моб. 066/331-032</a>, тел. 021/488-14-99, <a href="tel:021557379">факс 021/557-379</a>  E-mail: <a href="mailto:rmarcetic@vodevojvodine.com">rmarcetic@vodevojvodine.com</a></p> <p>ЗАМЕНИК РУКОВОДИОЦА НА ВОДНОМ ПОДРУЧЈУ:  <a href="mailto:imilutin@vodevojvodine.com">Игор Милутић, моб. 064/834-11-60</a>, тел. 021/488-14-67, <a href="tel:021557379">факс 021/557-379</a>  E-mail: <a href="mailto:imilutin@vodevojvodine.com">imilutin@vodevojvodine.com</a></p>	„Подунавље – Ковин”	Д.8. - Д.8.1. (објекти 3. и 4.)
		„Јужни Банат – Вршац”	Д.21.
		„Тамиш – Дунав – Панчево”	Д.8. - Д.8.1. (објекти 1. и 2.) Д.9.,Д.20. - Д.20.6.
		„Средњи Банат – Зрењанин”	Д.17. - Д.17.1. (објекти 2, 3. и 4), Д.17.2. Д.20. - Д.20.1., Д.20.2.,Д.20.3.,Д.20.4., Д.20.5. Д.19.- Д.19.8. (објекат 3.), Д.19.10., Д.19.11.
		„Шајкашка – Нови Сад”	Д.10.,Д.15. Д.19. – Д.19.5. (објекат 2.)
		„Средња Бачка – Бечеј”	Д.14.,Д.19. - Д.19.5. (Д.19.5.1.)
		„Бачка – Врбас”	Д.19. - Д.19.4. (објекти 2, 4. и 5.)
		„Горњи Банат – Кикинда”	Д.16., Д.17. - Д.17.1. (објекат 1.) Д.19. - Д.19.6., Д.19.7., Д.19.8. (објекти 1. и 2.)
		„Сента – Сента”	Д.13.
		„Дунав – Бачка Паланка”	Д.11.,Д.19. - Д.19.3.
„Западна Бачка – Сомбор”	Д.12.,Д.18. Д.19. - Д.19.1., Д.19.2., Д.19.4. (објекти 1. и 3)		
„Сава”	<p>ЈВП „СРБИЈАВОДЕ” ВПЦ „САВА-ДУНАВ”, Бродарска бр. 3, Нови Београд  тел. 011/214-31-40, 311-43-25, 213-58-64, 201-81-00  факс 011/311-29-27, 201-81-12, E-mail: <a href="mailto:vpcsavadunav@srbijavode.rs">vpcsavadunav@srbijavode.rs</a></p> <p>РУКОВОДИЛАЦ ОДБРАНЕ ОД ПОПЛАВА НА ВОДНОМ ПОДРУЧЈУ:  Александар Николић, моб. 064/840-42-00,  E-mail: <a href="mailto:aleksandar.nikolic@srbijavode.rs">aleksandar.nikolic@srbijavode.rs</a></p> <p>ЗАМЕНИК РУКОВОДИОЦА НА ВОДНОМ ПОДРУЧЈУ:  Бранислав Ћамиловић,моб. 064/840-40-26  E-mail: <a href="mailto:branislav.camilovic@srbijavode.rs">branislav.camilovic@srbijavode.rs</a></p>	„Београд”	Д.5. - Д.5.1., Д.4. - Д.4.1. С.1. - С.1.1.,С.1.2. С.3. - С.3.1., С.3.2.,С.3.3.
		„Колубара – Лазаревац”	С.3. - С.3.4., С.3.6., С.3.7., С.3.9., С.3.10.
		„Колубара – Ваљево”	С.5. - С.5.1., С.5.2.,С.5.3., С.5.7., С.5.8., С.5.9., С.5.10.
		„Колубара – Обреновац, Уб”	С.3. - С.3.5.,С.3.8. С.5. - С.5.4., С.5.5.,С.5.6.
		„Сава – Шабац”	С.4. -С.4.1., С.4.2., С.4.3., С.4.4. (објекти 1, 2, 3, 7, 8, 9и 10)
		„Дрина – Лозница”	С.6., С.7. - С.7.1., С.7.2., С.7.3., С.8.
		„Лим – Пријеполје”	С.7. - С.7.4., С.7.5., С.7.6., С.9.
	<p>ЈВП „ВОДЕВОЈВОДИНЕ”, Булевар Михајла Пупина бр. 25, Нови Сад  тел. 021/557-418, 488-14-64, 488-14-65, факс 021/557-379,  E-mail: <a href="mailto:odbrana@vodevojvodine.com">odbrana@vodevojvodine.com</a></p> <p>РУКОВОДИЛАЦ ОДБРАНЕ ОД ПОПЛАВА НА ВОДНОМ ПОДРУЧЈУ:  <a href="mailto:Rade_Marcetic@vodevojvodine.com">Раде Марчетић, моб. 066/331-032</a>, тел. 021/488-14-99, <a href="tel:021557379">факс 021/557-379</a>  E-mail: <a href="mailto:rmarcetic@vodevojvodine.com">rmarcetic@vodevojvodine.com</a></p> <p>ЗАМЕНИК РУКОВОДИОЦА НА ВОДНОМ ПОДРУЧЈУ:  Звонко Матин, моб. 066/833-17-61, тел. 021/488-14-64  E-mail: <a href="mailto:zmatin@vodevojvodine.com">zmatin@vodevojvodine.com</a></p>	„Источни Срем”	С.1. - С.1.3.,С.1.4.,С.1.5.
		„Босут – Сремска Митровица”	С.2. - С.2.1.,С.2.2.,С.2.3. (објекти 1, 2, 3, 4, 6. и 7.), С.2.6., С.2.7.
		„Шидина – Шид”	С.2. - С.2.3 (објекат 5), С.2.4., С.2.5.
		„Сава – Мачванска Митровица”	С.4. - деоница С.4.4. (објекти 4, 5. и 6.)
„Морава”	<p>ЈВП „СРБИЈАВОДЕ” ВПЦ „МОРАВА”, Трг краља Александра бр. 2, Ниш  тел. 018/425-81-85, факс 018/451-38-20, E-mail: <a href="mailto:vpcmorava@srbijavode.rs">vpcmorava@srbijavode.rs</a></p> <p>РУКОВОДИЛАЦ ОДБРАНЕ ОД ПОПЛАВА НА ВОДНОМ ПОДРУЧЈУ:  <a href="mailto:branko.kujundzic@srbijavode.rs">Бранко Кујунџић, моб. 064/840-41-08</a>  E-mail: <a href="mailto:branko.kujundzic@srbijavode.rs">branko.kujundzic@srbijavode.rs</a></p> <p>ЗАМЕНИК РУКОВОДИОЦА НА ВОДНОМ ПОДРУЧЈУ:  <a href="mailto:zstankovic@srbijavode.rs">Зоран Станковић, моб. 064/840-40-83</a>, E-mail: <a href="mailto:zstankovic@srbijavode.rs">zstankovic@srbijavode.rs</a></p>	„Велика Морава – Смедерево”	М.1. - М.1.2., М.1.3., М.1.4.
		„Велика Морава – Пожаревац”	М.2. - М.2.1, М.2.2., М.2.3.
		„Јасеница – Смедеревска Паланка”	М.3.- М.3.1. (објекти 1. и 2) М.4., М.5.
		„Лепеница – Крагујевац”	М.3. - М.3.1 (објекти 3.,4. и 5. ) М.3.2., М.3.3., М.3.4., М.3.5.
		„Велика Морава – Јагодина,Свилајнац”	М.6. - М.6.1., М.6.2. (објекти 1-8)

**Службени лист општине Ражањ Број 01, 04.02.2025.г.**

		„Велика Морава – Ђуприја, Параћин”	М.6. - М.6.2. (објекат 9) М.7. - М.7.1., М.7.2. М.8. - М.8.1. (објекат 1.)
		„Јужна Морава – Алексинац”	М.8. - М.8.1. (објекти 2 – 9.), М.8.2, М.8.3. М.10. - М.10.1.
		„Нишава – Ниш, Димитровград”	М.9. - М.9.1. - М.9.7.
„Јужна Морава – Лесковац”	М.10. - М.10.2. - М.10.9.		
„Јужна Морава – Врање”	М.10. - М.10.10. -М.10.15. М.11. -М.11.1- М.11. 8.		
„Западна Морава – Крушевац”	М.12. - М.12.1. - М.12.6.		
„Западна Морава – Чачак”	М.13. - М.13.1.- М.13.11.		
„Јужна Морава – Аутономна покрајина Косово и Метохија”	М.15. М.16. М.21.1.		
„Ибар и Лепенац”	ЈВП „СРБИЈАВОДЕ” ВПЦ „МОРАВА”, Трг краља Александра бр. 2, Ниш тел. 018/425-81-85, факс 018/451-38-20, E-mail: <a href="mailto:vpomorava@srbijavode.rs">vpomorava@srbijavode.rs</a>  РУКОВОДИЛАЦ ОДБРАНЕ ОД ПОПЛАВА НА ВОДНОМ ПОДРУЧЈУ: <a href="mailto:branko.kujundzic@srbijavode.rs">Бранко Кујунџић, моб. 064/840-41-08</a> <a href="mailto:branko.kujundzic@srbijavode.rs">E-mail: branko.kujundzic@srbijavode.rs</a>	„Ибар – Краљево, Нови Пазар”	М.12. - М.12.7.- М.12.12.
		„Ибар – Аутономна покрајина Косово и Метохија”	М.14. - М.14.1.- М.14.4., М.17.1., М.21.3 - М.21.5.
„Бели Дрим”	ЗАМЕНИК РУКОВОДИОЦА НА ВОДНОМ ПОДРУЧЈУ: <a href="mailto:zstankovic@srbijavode.rs">Зоран Станковић, моб. 064/840-40-83, E-mail: zstankovic@srbijavode.rs</a>	„Бели Дрим и Плавска река – Аутономна покрајина Косово и Метохија”	М.18., М.19. - М.20. М.21. - М.21.2.

4. Правно лице надлежно за организовање одбране од поплава, руководиоца одбране од поплава на мелиорационом подручју и његов заменик

ВОДНО ПОДРУЧЈЕ	ЈАВНО ВОДОПРИВРЕДНО ПРЕДУЗЕЋЕ (ЈВП) РУКОВОДИЛАЦ ОДБРАНЕ ОД ПОПЛАВА НА МЕЛИОРАЦИОНОМ ПОДРУЧЈУ ЗАМЕНИК	МЕЛИОРАЦИОНО ПОДРУЧЈЕ	ВОДНА ЈЕДИНИЦА	ОЗНАКА ХИДРОМЕЛИОРАЦИОНОГ СИСТЕМА (ХМС)
„Дунав”	ЈВП „СРБИЈАВОДЕ”, Булевар уметности бр. 2А, Нови Београд, тел. 011/311-94-00, 311-94-02, 201-33-82, E-mail: <a href="mailto:odbrana@srbijavode.rs">odbrana@srbijavode.rs</a> , WEB sajt: <a href="http://www.srbijavode.com">www.srbijavode.com</a>  РУКОВОДИЛАЦ: Лидија Маћешкић, моб: 064/840-40-74, E-mail: <a href="mailto:lidija.macesic@srbijavode.rs">lidija.macesic@srbijavode.rs</a>  ЗАМЕНИК: Веселин Лукић, моб. 064/840-40-21 E-mail: <a href="mailto:veselin.lukic@srbijavode.rs">veselin.lukic@srbijavode.rs</a>	„Доњи Дунав”	„Дунав и Тимок – Неготин”	ДД 6. - ДД 13, ДД 14.1
			„Тимок – Зајечар”	ДД 15. - ДД 19.
			„Дунав – Смедерево”	ДД 1., ДД 2., ДД 3.1., ДД 4.1, ДД 14.2.
			„Млава и Пек – Петровац”	ДД 3.2., ДД 4.2., ДД 5.
	ЈВП „СРБИЈАВОДЕ”, Булевар уметности бр. 2А, Нови Београд, тел. 011/311-94-00, 311-94-02, 201-33-82, E-mail: <a href="mailto:odbrana@srbijavode.rs">odbrana@srbijavode.rs</a> , WEB sajt: <a href="http://www.srbijavode.com">www.srbijavode.com</a>  РУКОВОДИЛАЦ: Милутин Јорговић, моб: 064/840-40-15, E-mail: <a href="mailto:milutin.jorgovic@srbijavode.rs">milutin.jorgovic@srbijavode.rs</a>  ЗАМЕНИК: Вида Деспотовић, моб. 064/840-41-19 E-mail: <a href="mailto:vida.despotovic@srbijavode.rs">vida.despotovic@srbijavode.rs</a>	„Београд Дунав 1”	„Панчевачки Рит”	БГ Д1 1.
		„Београд Дунав 2”	„Београд”	БГ Д2 1
	ЈВП „ВОДЕ ВОЈВОДИНЕ” Булевар Михајла Пупина бр. 25, Нови Сад тел. 021/488-14-40, 488-14-37, факс 021/557-763 E-mail: <a href="mailto:melioracije@vodevojvodine.com">melioracije@vodevojvodine.com</a> WEB sajt: <a href="http://www.vodevojvodine.com">www.vodevojvodine.com</a>  РУКОВОДИЛАЦ: Дејан Лазић, моб. 060/070-78-09 <a href="mailto:dejanlasic@vodevojvodine.com">dejanlasic@vodevojvodine.com</a>  ЗАМЕНИК: Снежана Бјекић, моб. 066/330-703	„Горњи Дунав”	„Ушће – Бела Црква”	ГДУ 296. - ГДУ 302.
			„Подунавље – Ковин”	ГДП 286. - ГДП 295.
			„Јужни Банат – Вршац”	ГДЈБ 233. - ГДЈБ 262.
			„Тамниш – Дунав – Панчево”	ГДТД 263. - ГДТД 285.
„Средњи Банат – Зрењанин”			ГДСБЗ 189. - ГДСБЗ 232.	
„Шајкашка – Нови Сад”	ГДШ 110. - ГДШ 143.			

**Службени лист општине Ражањ Број 01, 04.02.2025.г.**

E-mail: <a href="mailto:sbjekic@vodevojvodine.com">sbjekic@vodevojvodine.com</a>	„Средња Бачка – Бечеј”	ГДСББ 97.- ГДСББ 109.
	„Бачка – Врбас”	ГД Б 26. - ГД Б 44.
	„Горњи Банат – Кикинда”	ГДГБ 144. - ГДГБ 188.
	„Сента – Сента”	ГДС 85.- ГДС 96.
	„Криваја – Бачка Топола”	ГДК 72. - ГДК 79.
	„Северна Бачка – Суботица”	ГДСБС 80. - ГДСБС 84.
	„Дунав – Бачка Паланка”	ГДД 45. -ГДД 71.
	„Западна Бачка – Сомбор”	ГД ЗБ 1. - Г Д ЗБ 25.
	„Источни Срем”	СР ИС 9.

„Сава”	ЈВП „СРБИЈАВОДЕ”, Булевар уметности бр. 2А, Нови Београд, тел. 011/311-94-00, 311-94-02, 201-33-82, E-mail: <a href="mailto:odbrana@srbijavode.rs">odbrana@srbijavode.rs</a> , WEB sajt: <a href="http://www.srbijavode.com">www.srbijavode.com</a>  РУКОВОДИЛАЦ: Милутин Јорговић, моб: 064/840-40-15, E-mail: <a href="mailto:milutin.jorgovic@srbijavode.rs">milutin.jorgovic@srbijavode.rs</a>  ЗАМЕНИК: Вида Деспотовић, моб. 064/840-41-19 E-mail: <a href="mailto:vida.despotovic@srbijavode.rs">vida.despotovic@srbijavode.rs</a>	„Београд Сава 1”	„Београд”	БГ С1 1.- БГ С1 5.	
		„Београд Сава 2”	„Београд”	БГ С2 1., БГ С2 2.	
				„Колубара – Лазаревац”	БГ С2 3., БГ С2 12. - БГ С2 15.
				„Колубара – Обреновац, УБ”	БГ С2 4. - БГ С2 11.
	„Колубара – Ваљево”			БГ С2 16.	
	ЈВП „СРБИЈАВОДЕ”, Булевар уметности бр. 2А, Нови Београд, тел. 011/311-94-00, 311-94-02, 201-33-82, E-mail: <a href="mailto:odbrana@srbijavode.rs">odbrana@srbijavode.rs</a> , WEB sajt: <a href="http://www.srbijavode.com">www.srbijavode.com</a>  РУКОВОДИЛАЦ: Љубиша Миљковић, моб. 064/840-40-16 E-mail: <a href="mailto:ljubisa.miljkovic@srbijavode.rs">ljubisa.miljkovic@srbijavode.rs</a>  ЗАМЕНИК: Марко Митровић, моб. 064/840-41-93 E-mail: <a href="mailto:marko.mitrovic@srbijavode.rs">marko.mitrovic@srbijavode.rs</a>	„Подрињско - Колубарско”	„Колубара – Лазаревац”	ПК 1.1., ПК 9.	
			„Колубара – Обреновац, УБ”	ПК 1.2., ПК 3., ПК 8., ПК 19.	
			„Колубара – Ваљево”	ПК 1.3., ПК 2., ПК 4., ПК 5., ПК 6., ПК 7., ПК 10.	
			„Сава – Шабац”	ПК 11. - ПК 18., ПК 20., ПК 24.1.	
	ЈВП „ВОДЕ ВОЈВОДИНЕ” Булевар Михајла Пупина бр. 25, Нови Сад тел. 021/488-14-40, 488-14-39, факс 021/557-763 E-mail: <a href="mailto:melioracije@vodevojvodine.com">melioracije@vodevojvodine.com</a> WEB sajt: <a href="http://www.vodevojvodine.com">www.vodevojvodine.com</a>  РУКОВОДИЛАЦ: Дејан Лазић, моб. 060/070-78-09 E-mail: <a href="mailto:dejanlazic@vodevojvodine.com">dejanlazic@vodevojvodine.com</a>  ЗАМЕНИК: Снежана Бјекић, моб. 066/330-703 E-mail: <a href="mailto:sbjekic@vodevojvodine.com">sbjekic@vodevojvodine.com</a>	„Срем”	„Источни Срем”	СР ИС 1. - СР ИС 8.	
			„Босут – Сремска Митровица”	СР Б 10. - СР Б 22.	
			„Шидина – Шид”	СР Ш 23. - СР Ш 26.	
„Сава – Мачванска Митровица”			СР П 27. - СР П 29.		

„Морава”	ЈВП „СРБИЈАВОДЕ”, Булевар уметности бр. 2А, Нови Београд, тел. 011/311-94-00, 311-94-02, 201-33-82, E-mail: <a href="mailto:odbrana@srbijavode.rs">odbrana@srbijavode.rs</a> , WEB sajt: <a href="http://www.srbijavode.com">www.srbijavode.com</a>  РУКОВОДИЛАЦ: Бранко Кујунџић, моб. 064/840-41-08 E-mail: <a href="mailto:branko.kujundzic@srbijavode.rs">branko.kujundzic@srbijavode.rs</a>  ЗАМЕНИК: Зоран Станковић, моб. 064/840-40-83, E-mail: <a href="mailto:zstankovic@srbijavode.rs">zstankovic@srbijavode.rs</a>	„Београд Морава”	„Јасеница – Смедеревска Паланка”	БГ М 1., БГ М 2.
			„Дунав – Смедерево”	БГ М 3.
	ЈВП „СРБИЈАВОДЕ”, Булевар уметности бр. 2А, Нови Београд, тел. 011/311-94-00, 311-94-02, 201-33-82, E-mail: <a href="mailto:odbrana@srbijavode.rs">odbrana@srbijavode.rs</a> , WEB sajt: <a href="http://www.srbijavode.com">www.srbijavode.com</a>	„Велика Морава”	„Велика Морава – Смедерево”	ВМ 2., ВМ 3.
			„Велика Морава – Пожаревац”	ВМ 1.

**Службени лист општине Ражањ Број 01, 04.02.2025.г.**

РУКОВОДИЛАЦ: <a href="mailto:branko.kujundzic@srbijavode.rs">Бранко Кујунџић, моб. 064/840-41-08</a> <a href="mailto:branko.kujundzic@srbijavode.rs">E-mail: branko.kujundzic@srbijavode.rs</a>  ЗАМЕНИК: <a href="mailto:zstankovic@srbijavode.rs">Зоран Станковић, моб. 064/840-40-83,</a> <a href="mailto:zstankovic@srbijavode.rs">E-mail:zstankovic@srbijavode.rs</a>		„Јасеница – Смедеревска Паланка”	ВМ 4.
		„Лепеница – Крагујевац”	ВМ 5.
		„Велика Морава – Јагодина, Свилајнац”	ВМ 6.1.
		„Велика Морава – Ђуприја,Параћин”	ВМ 6.2.
ЈВП „СРБИЈАВОДЕ”, Булевар уметности бр. 2А, Нови Београд, тел. 011/311-94-00, 311-94-02, 201-33-82, E-mail: <a href="mailto:odbrana@srbijavode.rs">odbrana@srbijavode.rs</a> , WEB sajt: <a href="http://www.srbijavode.com">www.srbijavode.com</a>  РУКОВОДИЛАЦ: <a href="mailto:branko.kujundzic@srbijavode.rs">Бранко Кујунџић, моб. 064/840-41-08</a> <a href="mailto:branko.kujundzic@srbijavode.rs">E-mail: branko.kujundzic@srbijavode.rs</a>  ЗАМЕНИК: <a href="mailto:zstankovic@srbijavode.rs">Зоран Станковић, моб. 064/840-40-83,</a> <a href="mailto:zstankovic@srbijavode.rs">E-mail:zstankovic@srbijavode.rs</a>	„Јужна Морава”	„Јужна Морава – Алексинац”	ЈМ 1. - ЈМ 4.
ЈВП „СРБИЈАВОДЕ”, Булевар уметности бр. 2А, Нови Београд, тел. 011/311-94-00, 311-94-02, 201-33-82, E-mail: <a href="mailto:odbrana@srbijavode.rs">odbrana@srbijavode.rs</a> , WEB sajt: <a href="http://www.srbijavode.com">www.srbijavode.com</a>  РУКОВОДИЛАЦ: <a href="mailto:branko.kujundzic@srbijavode.rs">Бранко Кујунџић, моб. 064/840-41-08</a> <a href="mailto:branko.kujundzic@srbijavode.rs">E-mail: branko.kujundzic@srbijavode.rs</a>  ЗАМЕНИК: <a href="mailto:zstankovic@srbijavode.rs">Зоран Станковић, моб. 064/840-40-83,</a> <a href="mailto:zstankovic@srbijavode.rs">E-mail:zstankovic@srbijavode.rs</a>	„Нишава”	„Нишава – Ниш, Димитровград”	Н 1.
ЈВП „СРБИЈАВОДЕ”, Булевар уметности бр. 2А, Нови Београд, тел. 011/311-94-00, 311-94-02, 201-33-82, E-mail: <a href="mailto:odbrana@srbijavode.rs">odbrana@srbijavode.rs</a> , WEB sajt: <a href="http://www.srbijavode.com">www.srbijavode.com</a>  РУКОВОДИЛАЦ: <a href="mailto:branko.kujundzic@srbijavode.rs">Бранко Кујунџић, моб. 064/840-41-08</a> <a href="mailto:branko.kujundzic@srbijavode.rs">E-mail: branko.kujundzic@srbijavode.rs</a>  ЗАМЕНИК: <a href="mailto:zstankovic@srbijavode.rs">Зоран Станковић, моб. 064/840-40-83,</a> <a href="mailto:zstankovic@srbijavode.rs">E-mail:zstankovic@srbijavode.rs</a>	„Западна Морава”	„Западна Морава – Чачак”	ЗМ 1.

5. Републичка организација надлежна за хидрометеоролошке послове

РЕПУБЛИЧКИХИДРОМЕТЕОРОЛОШКИЗАВОДСРБИЈЕ, КнезаВишеслава 66, Београд E-mail: <a href="mailto:srhydra@hidmet.gov.rs">srhydra@hidmet.gov.rs</a> , office@hidmet.gov.rs,WEB sajt: www.hidmet.gov.rs тел. 011/305-08-99, 254-33-72, факс 011/254-27-46, Дежурни оперативни телефон: 064/838-52-58  РУКОВОДИЛАЦ ЗА ХИДРОЛОШКЕ ПРОГНОЗЕ: Дејан Владиковић, моб. 064/838-51-65, тел. 011/305-09-00, 254-33-72, факс 011/254-27-46, E-mail: <a href="mailto:dejan.vladikovic@hidmet.gov.rs">dejan.vladikovic@hidmet.gov.rs</a>  ЗАМЕНИК: Јелена Јеринић, моб. 064/838-52-77, тел. 011/305-09-00, 305-09-04, факс 011/254-27-46, E-mail: <a href="mailto:jelena.jerinic@hidmet.gov.rs">jelena.jerinic@hidmet.gov.rs</a>  ПЕРМАНЕНТНЕ СЛУЖБЕ РЕПУБЛИЧКОГ ХИДРОМЕТЕОРОЛОШКОГ ЗАВОДА, ОДЕЉЕЊЕ ЗА МЕТЕОРОЛОШКО БДЕЊЕ: ОДСЕК ЗА ПРОГНОЗУ ВРЕМЕНА: тел. 011/305-09-68 ОДСЕК ЗА НАЈАВЕ И УПОЗОРЕЊА: тел. 011/254-21-84
--

6. Друга правна лица задужена за спровођење одбране од поплава

МИНИСТАРСТВО УНУТРАШЊИХ ПОСЛОВА, СЕКТОР ЗА ВАНРЕДНЕ СИТУАЦИЈЕ  Управа за ватрогасно - спасилачке јединице <a href="mailto:nedeljko.gagic@mup.gov.rs">Недељко Гагић, моб. 064/892-10-97, E-mail: nedeljko.gagic@mup.gov.rs</a> Милош Миленковић, моб. 064/892-95-67, E-mail: <a href="mailto:milos.milenkovic@mup.gov.rs">milos.milenkovic@mup.gov.rs</a> Милорад Спасојевић, 064/892-83-39, E-mail: <a href="mailto:milorad.spasojevic@mup.gov.rs">milorad.spasojevic@mup.gov.rs</a>  Управа за управљање ризицима цивилну заштиту Јелена Јасовић, моб. 064/892-32-79, E-mail: <a href="mailto:jelena.jasovic@mup.gov.rs">jelena.jasovic@mup.gov.rs</a> Јелена Димић, моб. 064/892-97-22, E-mail: <a href="mailto:jelena.dimic@mup.gov.rs">jelena.dimic@mup.gov.rs</a> Драган Ивановић, моб.064/892-86-22, E-mail: <a href="mailto:draganz.ivanovic@mup.gov.rs">draganz.ivanovic@mup.gov.rs</a>
---

## Службени лист општине Ражањ Број 01, 04.02.2025.г.

Бојана Икодиновић, моб.064/892-71-09,Е-mail: bojana.ikodinovic@mup.gov.rs

Оперативни центар СВС

тел. 011/228-29-33, 228-29-27, 228-29-10, тел./факс 011/228-29-28,  
моб. 064/892-96-68,064/854-39-68, Е-mail: [nacionalnicentar112.svs@mup.gov.rs](mailto:nacionalnicentar112.svs@mup.gov.rs)

МИНИСТАРСТВО УНУТРАШЊИХ ПОСЛОВА, ДИРЕКЦИЈА ПОЛИЦИЈЕ  
Александар Чејовић, моб. 064/892-24-85,Е-mail: aleksandar.cejovic@mup.gov.rs

МИНИСТАРСТВО УНУТРАШЊИХ ПОСЛОВА, УПРАВА ГРАНИЧНЕ ПОЛИЦИЈЕ  
Дежурна служба Регионалног центра граничне полиције према Републици Хрватској: тел. 021/524-956факс 021/524-956,  
Е-mail: [rcrh.ds@mup.gov.rs](mailto:rcrh.ds@mup.gov.rs)  
Руководилац: Предраг Величковић, моб. 064/892-40-73, тел. 021/661-72-04  
Заменик: Бранимир Мирковић, моб. 064/892-70-92, тел. 021/661-72-04

### ЗА ОБЕЗБЕЂЕЊЕ ЛЕДОЛОМАЦА

„ЕЛЕКТРОПРИВРЕДА СРБИЈЕ” АД БЕОГРАД ОГРНАК ХЕ „ЂЕРДАП” Трг краља Петра бр. 1, Кладово - на Дунаву у зони акумулација у складу са Законом о потврђивању Конвенције између Савезне владе Савезне Републике Југославије и Владе Румуније о експлоатацији и одржавању хидроенергетских и пловидбених система „Ђердап I” и „Ђердап II”, са прилозима („Службени лист СРЈ”- Међународни уговори, број 7/98).

На сектору Дунава од km 1333 до km 1433 - ледоломци из Републике Мађарске у складу са закључцима трилатералног састанка централних и локалних органа за везу Србије, Мађарске и Хрватске. За обезбеђење техничког особља за ледоломце задужено је ДТД „Северна Бачка“ ДОО Суботица, Трг Цара Јована Ненада бр. 2/1, Суботица, В.Д. Директора: Александар Ђуричковић, моб. 064/111-88-79, тел. 024/551-844, Е-mail: [dtdsevernabacka@mts.rs](mailto:dtdsevernabacka@mts.rs)

### ЗА МИНИРАЊЕ ЛЕДА

ГЕНЕРАЛШТАБ ВОЈСКЕ СРБИЈЕ, ОПЕРАТИВНА УПРАВА (Ј-3):  
Руководилац: Марио Арбутина, моб. 064/134-78-91, тел. 011/206-38-98, Е-mail: [mario.arbutina@vs.rs](mailto:mario.arbutina@vs.rs)  
Заменик: Бојан Стојановић, моб. 060/636-33-75, тел. 011/206-33-64, Е-mail: [stojanovicb40@gmail.com](mailto:stojanovicb40@gmail.com)

### ЗА ОСМАТРАЊЕ ЛЕДА

Институт за водопривреду „Јарослав Черни” а.д., ул. Јарослава Черног бр. 80, Београд, тел. 011/390-64-77, 390-64-61,  
факс 011/390-79-55;  
Горан Николић, моб. 066/856-08-87, Е-mail: [goran.nikolic@jcerni.rs](mailto:goran.nikolic@jcerni.rs)

ЗА ХИТНЕ ИСТРАЖНЕ РАДОВЕ И АНАЛИЗЕ (ЕКСПЕРТИЗЕ ПОПЛАВНИХ ДОГАЂАЈА, ХИДРОЛОШКЕ, ХИДРАУЛИЧКЕ, ХИДРОДИНАМИЧКЕ, ФИЛТРАЦИОНЕ И СТАТИЧКЕ АНАЛИЗЕ, АНАЛИЗЕ ОШТЕЋЕЊА ЗАШТИТНИХ ВОДНИХ ОБЈЕКТА, РЕШЕЊА ХИТНИХ РАДОВА ЗА ОТКЛАЊАЊЕ ШТЕТНИХ ПОСЛЕДИЦА ПОПЛАВНОГ ТАЛАСА И РЕШЕЊА ЗА УНАПРЕЂЕЊЕ ЗАШТИТЕ ОД ПОПЛАВА)

Институт за водопривреду „Јарослав Черни” а.д., ул. Јарослава Черног бр. 80, Београд, тел. 011/390-64-77, 390-64-61, факс 011/390-79-55  
Горан Николић, моб. 066/856-08-87, Е-mail: [goran.nikolic@jcerni.rs](mailto:goran.nikolic@jcerni.rs)

7. Лица задужена за евидентирање података о поплавним догађајима на водама I реда и системима за одводњавање у јавној својини

ВОДНО ПОДРУЧЈЕ	ЈАВНО ВОДОПРИВРЕДНО ПРЕДУЗЕЋЕ(ЈВП) ЛИЦЕ ЗАДУЖЕНО ЗА ЕВИДЕНТИРАЊЕ ПОДАТАКА О ПОПЛАВНИМ ДОГАЂАЈИМА НА ВОДАМА I РЕДА И СИСТЕМИМА ЗА ОДВОДЊАВАЊЕ У ЈАВНОЈ СВОЈИНИ	
„Дунав”	ЈВП „ВОДЕВОЈВОДИНЕ”, Булевар Михајла Пупина бр. 25, Нови Сад тел. 021/557-390, 557-418, факс 021/557-353 Е-mail: <a href="mailto:odbrana@vodevojvodine.com">odbrana@vodevojvodine.com</a> , WEB sajt: <a href="http://www.vodevojvodine.com">www.vodevojvodine.com</a>  ЗА СПОЉНЕ ВОДЕ: Звонко Матин, моб. 066/833-17-61, тел. 021/488-14-64, факс 021/557-379, Е-mail: <a href="mailto:zmatin@vodevojvodine.com">zmatin@vodevojvodine.com</a>  ЗА УНУТРАШЊЕ ВОДЕ: Анико Блажевић, моб. 066/331-238, тел. 021/488-15-45, факс 021/557-763, Е-mail: <a href="mailto:ablazevic@vodevojvodine.com">ablazevic@vodevojvodine.com</a>	На територији Аутономне покрајине Војводина
	ЈВП „СРБИЈАВОДЕ”, Булевар уметности бр. 2А, Београд тел. 011/311-94-00, 311-94-02, 201-33-82, Е-mail: <a href="mailto:odbrana@srbijavode.rs">odbrana@srbijavode.rs</a> , WEB sajt: <a href="http://www.srbijavode.com">www.srbijavode.com</a>  ЗА СПОЉНЕ ВОДЕ: Ивана Спасић, моб. 064/840-48-04, 011/201-33-59, Е-mail: <a href="mailto:ivana.spasic@srbijavode.rs">ivana.spasic@srbijavode.rs</a> За водно подручје „Дунав”: Ивана Чулулејић, тел. 064/840-42-35, 011/201-81-29, Е-mail: <a href="mailto:ivana.cululejic@srbijavode.rs">ivana.cululejic@srbijavode.rs</a> ВПЦ „Сава-Дунав”, Београд, тел. 011/214-31-40, 201-81-13, факс 011/311-29-27 Е-mail: <a href="mailto:vpcsavadunav@srbijavode.rs">vpcsavadunav@srbijavode.rs</a>	На територији Републике Србије, осим територије Аутономне покрајине Војводина

	<p>ЗА УНУТРАШЊЕ ВОДЕ:                  Зоран Вучковић, моб. 064/840-41-17, 011/201-81-39, факс 011/311-29-27                  E-mail: zoran.vuckovic@srbijavode.rs,                  ВПЦ „Сава-Дунав”, Београд, тел. 011/214-31-40, 201-81-13, факс 011/311-29-27                  E-mail: vpcsavadunav@srbijavode.rs</p>	
„Сава”	<p>ЈВП „ВОДЕВОЈВОДИНЕ”, Булевар Михајла Пупина бр. 25, Нови Сад                  тел. 021/557-390, 557-418, факс 021/557-353                  E-mail: odbrana@vodevojvodine.com, WEB sajt: www.vodevojvodine.com</p> <p>ЗА СПОЉНЕ ВОДЕ:                  Звонко Матин, моб. 066/833-17-61, тел. 021/488-14-64, факс 021/557-379,                  E-mail: zmatin@vodevojvodine.com</p> <p>ЗА УНУТРАШЊЕ ВОДЕ:                  Анико Блажевић, моб. 066/331-238, тел. 021/488-15-45, факс 021/557-763,                  E-mail: ablazevic@vodevojvodine.com</p>	<p>На територији                  Аутономне                  покрајине                  Војводина</p>
	<p>ЈВП „СРБИЈАВОДЕ”, Булевар уметности бр. 2А, Београд                  тел. 011/311-94-00, 311-94-02, 201-33-82                  E-mail: odbrana@srbijavode.rs, WEB sajt: www.srbijavode.com</p> <p>ЗА СПОЉНЕ ВОДЕ:                  Ивана Спасић, моб. 064/840-48-04, 011/201-33-59,                  E-mail: ivana.spasic@srbijavode.rs                  За водно подручје „Сава”:                  Ивана Чулулејић, тел. 064/840-42-35, 011/201-81-29,                  E-mail: ivana.cululejic@srbijavode.rs                  ВПЦ „Сава-Дунав”, Београд, тел. 011/214-31-40, 201-81-13, факс 011/311-29-27                  E-mail: vpcsavadunav@srbijavode.rs</p> <p>ЗА УНУТРАШЊЕ ВОДЕ:                  Зоран Вучковић, моб. 064/840-41-17, 011/201-81-39, факс 011/311-29-27                  E-mail: zoran.vuckovic@srbijavode.rs,                  ВПЦ „Сава-Дунав”, Београд, тел. 011/214-31-40, 201-81-13, факс 011/311-29-27                  E-mail: vpcsavadunav@srbijavode.rs</p>	<p>На територији                  Републике Србије,                  осим територије                  Аутономне                  покрајине                  Војводина</p>
„Морава”	<p>ЈВП „СРБИЈАВОДЕ”, Булевар уметности бр. 2А, Београд, тел. 011/311-94-00, 311-94-02, 201-33-82,                  E-mail: odbrana@srbijavode.rs, WEB sajt: www.srbijavode.com</p>	
„Ибар и Лепенац”	<p>ЗА СПОЉНЕ ВОДЕ:                  Ивана Спасић, моб. 064/840-48-04, 011/201-33-59, E-mail: ivana.spasic@srbijavode.rs                  За водна подручја „Морава”, „Ибар и Лепенац” и „Бели Дрим”: Снежана Игњатовић, моб. 064/840-40-87,                  E-mail: snezana.ignjatovic@srbijavode.rs                  ВПЦ „Морава”, Ниш, тел. 018/425-81-85, факс 018/451-38-20, E-mail: vpcmorava@srbijavode.rs</p>	
„Бели Дрим”	<p>ЗА УНУТРАШЊЕ ВОДЕ:                  Зоран Вучковић, моб. 064/840-41-17, 011/201-81-39, факс 011/311-29-27, E-mail: zoran.vuckovic@srbijavode.rs,                  ВПЦ „Сава-Дунав”, Београд, тел. 011/214-31-40, 201-81-13, факс 011/311-29-27, E-mail: vpcsavadunav@srbijavode.rs</p>	

Током одбране од поплава јавно водопривредно предузеће обезбеђује:

- у редовној одбрани од поплава од спољних вода свакодневно осмочасовно дежурство руководиоца особља из овог плана као и чуварске службе у току радног времена;
- у ванредној одбрани од поплава од спољних вода особље за дежурство од 24 часа (две смене по 12 часова или три смене по 8 часова);
- у редовној одбрани од леда свакодневно дежурство од 8.00 до 12.00 часова;
- у ванредној одбрани од леда свакодневно дежурство, по правилу од 8.00 до 18.00 часова, односно од 0.00 до 24.00 часа када долази до нагомиланања леда и потребе за интервенцијама;
- у редовној одбрани од поплава од унутрашњих вода потребан број лица за рад у времену од 6.00 до 18.00 часова (једна смена), а на црпним станицама у времену од 0.00 до 24.00 часа (две смене по 12 часова);
- у ванредној одбрани од поплава од унутрашњих вода и на црпним станицама потребан број лица за рад у времену од 0.00 до 24.00 часа (две смене по 12 часова).

Током одбране од поплава, Републички хидрометеоролошки завод Србије:

- свакодневно до 8.30 часова доставља хидролошке и метеоролошке извештаје са станица дефинисаних републичким оперативним планом;

- обезбеђује прогнозе водостаја за дефинисане водомерне станице на водном подручју где се врши одбрана од поплава до 11.30 часова.

Извештаје о хидролошкој и метеоролошкој ситуацији, прогнозе и упозорења, доставља:

- Министарству пољопривреде, шумарства и водопривреде, Републичкој дирекцији за воде - главном координатору;
- Покрајинском секретаријату за пољопривреду, водопривреду и шумарство Аутономне покрајине Војводина - координатору;
- Јавном водопривредном предузећу „Воде Војводине” - главном руководиоцу и руководиоцима на водним подручјима;
- Јавном водопривредном предузећу „Србијаводе” - главном руководиоцу и руководиоцима на водним подручјима;
- Министарству унутрашњих послова, Сектору за ванредне ситуације - Републичком и градском центру за обавештавање;
- Генералштабу Војске Србије, Оперативни центар система одбране.

Наредба о проглашењу и укидању одбране од поплава доставља се:

- Министарству пољопривреде, шумарства и водопривреде, Републичкој дирекцији за воде - главном координатору;
- Покрајинском секретаријату за пољопривреду, водопривреду и шумарство Аутономне покрајине Војводина - координатору;
- Јавном водопривредном предузећу „Воде Војводине” - главном руководиоцу;
- Јавном водопривредном предузећу „Србијаводе” - главном руководиоцу;
- Надлежном правном лицу које спроводи одбрану од поплава - секторском руководиоцу;
- Републичком хидрометеоролошком заводу Србије;
- Министарству унутрашњих послова, Сектору за ванредне ситуације - Републичком центру за обавештавање и надлежном штабу за ванредне ситуације.

Републички центар за обавештавање доставља:

- упозорења о великим и поплавним водама потенцијално угроженим градовима и општинама;
- обавештење о проглашењу редовне и ванредне одбране од поплава на водама I реда граду и општини на чијој територији је проглашена одбрана од поплава.

**1. ОПЕРАТИВНИ ПЛАН ЗА ОДБРАНУ ОД ПОПЛАВА ОД СПОЉНИХ И УНУТРАШЊИХ ВОДА И ЛЕДА**

Оперативни план за одбрану од поплава од спољних и унутрашњих вода и леда садржи: за воде I реда, по водним подручјима и водним јединицама, секторе и деонице водотока, заштитне водне објекте на којима се спроводе мере одбране од поплава од спољних вода и нагомилавања леда, штићена поплавна подручја и критеријуме за проглашење редовне и ванредне одбране од поплава од спољних вода и нагомилавање леда, правна лица надлежна за спровођење одбране од поплава, имена помоћника руководиоца одбране од поплава на водном подручју, имена секторских руководиоца одбране од поплава и њихових заменика; за унутрашње воде, по мелиорационим подручјима и водним јединицама, хидромелиорационе системе (ХМС) у јавној својини на којима се спроводи одбрана од поплава од унутрашњих вода, правна лица надлежна за спровођење одбране од поплава, имена помоћника руководиоца на мелиорационом подручју, имена руководиоца ХМС и њихових заменика и критеријуме и услове за проглашење редовне и ванредне одбране од поплава од унутрашњих вода.

Водна јединица:	„Јужна Морава – Алексинац”
Воде I реда: Сектор – деонице: Дужина објеката: Бране:	Јужна Морава, Крајковачка река, Рујишка река, Моравица, Трнавска, Топоничка река М.8. – М.8.1. објекти М.8.1.2. – М.8.1.9.; М.8.2.; М.8.3.; М.10. – М.10.1. објекат М.10.1.1. 84,55km „Бован”, „Крајковац”

Ознака деонице	Опис деонице	Заштитни водни објекти на којима се спроводе мере одбране од поплава	Критеријуми за увођење мера одбране од поплава	Штићено поплавно подручје	Евакуациони објекат (ХМС)
	Водоток  Назив  Дужина система за заштиту од поплава	1.  2.	В ВВ РО ВО МВ КВЗ	Касета Регулисано подручје Чвор  Дужина система за заштиту од поплава  Општина	Гравитациони испуст (ГИ)  Црпна станица (ЦС назив)  (ХМС)
М.8.1.	Јужна Морава, Рујишка река, Моравица	2. Леви насип уз Јужну Мораву код Витковца, до Трњана 15.85 km са ** обостраним насипима (2x0.45 km) уз Симин поток од ушћа у Јужну Мораву и обостраним насипима (2x1.30 km) уз Корманску реку од ушћа у Јужну Мораву, укупно 19.35 km	В ВВ РО ВО МВ КВЗ	Јужна Морава: лева – пропуст „Старача” код Доњег Љубеша (Ј); л; „0” 147.50 - 230 149.80 350 151.00 450 152.00 ( Q <sub>5%</sub> =1503 m <sup>3</sup> /s) 300 150.50 (појава воде на коти д.о. терена – зона Рутевца без насипа)	„Витковац – Трњане” Затворена касета 19.35 km АЛЕКСИНАЦ
	Јужна Морава од састава до ушћа Моравице	3. Десни насип уз Рујишку реку од ушћа у Јужну Мораву, 2.08 km		„Прасковче” Отворена касета 2.08 km РАЖАЊ	
	55.19 km	4. Леви насип уз Рујишку реку од ушћа Дреновачког потока узводно, 0.60 km са ** обостраним насипима (2x1.82km) уз Дреновачки поток од ушћа у Рујишку реку, укупно 4.24 km	В ВВ РО	Јужна Морава: Алексинац (Р); л, д, и; „0” 157.63 447 (22. април 2010.) 300160.63	„Јасење-Делиград” Затворена касета 4.24 km АЛЕКСИНАЦ РАЖАЊ



**Службени лист општине Ражањ Број 01, 04.02.2025.г.**

		<p>5. Леви насип уз Рујишку реку од ушћа у Јужну Мораву до ушћа Дреновачког потока, 1.48 km</p> <p>6. Десни насип уз Јужну Мораву од ушћа Рујишке реке до ушћа Мозговачке реке, 8.43 km са ** десним насипом уз Мозговачку реку од ушћа у Јужну Мораву, 1.20 km, укупно 9.63 km</p>	<p>ВО МВ</p> <p>400161.63 <math>Q_{2\%}=1804\text{m}^3/\text{s}</math></p>	<p>„Рутевац” Затворена касета 11.11 km АЛЕКСИНАЦ</p>	
	<p>7. Десни насип уз Јужну Мораву од ушћа Мозговачке реке до Рудничке петље, 9.51 km са ** левим насипом уз Мозговачку реку од ушћа у Јужну Мораву, 1.20 km, укупно 10.71 km</p>	<p>„Бобовиште” Затворена касета 10.71 km АЛЕКСИНАЦ</p>			
	<p>8. Десни насип уз Моравицу од ушћа у Јужну Мораву, 3.85 km</p>	<p>„Алексинач 1” Регулисано подручје 3.85 km АЛЕКСИНАЦ</p>			
	<p>9. Леви насип уз Моравицу од ушћа у Јужну Мораву, 3.85 km</p>	<p>„Алексинач 2” Регулисано подручје 3.85 km АЛЕКСИНАЦ</p>			
<p>М.8.2.</p>	<p>Моравица Брана „Бован”</p>	<p>1. Брана са акумулацијом „Бован” на Моравици, десној притоци Ј. Мораве Укупна запремина акумулације 52.270. 000m<sup>3</sup> Неприкосновени простор за пријем поплавног таласа 17.200.000m<sup>3</sup> Евакуација великих вода се врши према пројекту Упутства за коришћење акумулације, погон и одржавање опреме – Практична упутства за испуштање воде</p>	<p>Карактеристичне коте 252.50 нормални ниво 258.50 прелив 261.50 максимални ниво 263.00 круна бране</p>	<p>„Бован” АЛЕКСИНАЦ</p>	
<p>М.8.3.</p>	<p>Јужна Морава, Трнавска, Топоничка река  Јужна Морава од ушћа Моравице до ушћа Нишаве  29.36 km</p>	<p>1. Леви насип уз Јужну Мораву од Житковца до Тешице, 11.38 km</p> <p>2. Десни насип уз Трнавску реку од ушћа у Јужну Мораву, 5.65 km</p> <p>3. Леви насип уз Трнавску реку од ушћа у Јужну Мораву, 5.65 km</p>	<p>В ВВ РО ВО МВ</p> <p>Јужна Морава: Алексинач (Р); л, д, и; „0” 157.63 447 (22. април 2010.)</p> <p>300160.63 400161.63 <math>Q_{2\%}=1855\text{ m}^3/\text{s}</math></p>	<p>„Дужане” Регулисано подручје 11.38 km АЛЕКСИНАЦ, НИШ</p>	
	<p>4. Десни насип уз Топоничку реку од ушћа у Јужну Мораву, 3.34km</p>	<p>В ВВ РО</p> <p>Топоничка река: Г. Топоница (Р); л, лим, ив; „0” 179.53 244 (18. фебруар 1962.) 140 180.93</p>		<p>„Дражевац” Регулисано подручје 5.65 km АЛЕКСИНАЦ</p> <p>„Д. Трнава” Регулисано подручје 5.65 km АЛЕКСИНАЦ</p>	
		<p>„Г. Топоница 1” Регулисано подручје 3.34 km НИШ</p>			

**Службени лист општине Ражањ Број 01, 04.02.2025.г.**

		5. Леви насип уз Топоничку реку од ушћа у Јужну Мораву, 3.34km	ВО	190 181.43	„Г.Топоница 2” Регулисано подручје 3.34 km НИШ	
M.10.1.	Крајковачка река Брана „Крајковац”	1. Брана са акумулацијом „Крајковац” на Крајковачкој реци, левој притоци Јужне Мораве Укупна запремина акумулације 1.790.000m <sup>3</sup> Простор за пријем поплавног таласа 260.000m <sup>3</sup>	Карактеристичне коте 440.00 прелив/нормални ниво 441.00 максимални ниво 442.50 круна бране		„Крајковац” МЕРОШИНА	
Напомена:	Заштитни водни објекти означени са ** који се налазе уз воде II реда а којима се формира заштитна касета око штићеног подручја, са водним објектима уз воде I реда чине функционалну целину заштите штићеног подручја од поплава од спољних вода I реда.					

ПОМОЋНИК РУКОВОДИОЦА НА ВОДНОМ ПОДРУЧЈУ: ПОМОЋНИК РУКОВОДИОЦА НА ВОДНОМ ПОДРУЧЈУ ЗА БРАНЕ:			
СЕКТОР	ПРЕДУЗЕЋЕ Директор Секторски руководиоца Заменик секторског руководиоца	Деоница	
ПОМОЋНИК за М.8.1.објекти 2.-9. и М.8.3.: <a href="mailto:zstankovic@srbijavode.rs">Зоран Станковић, моб. 064/840-40-83, Е-mail: zstankovic@srbijavode.rs</a> ПОМОЋНИК за брану М.8.2.: Срђан Живановић, моб. 064/840-40-97, Е-mail: <a href="mailto:srdjan.zivanovic@srbijavode.rs">srdjan.zivanovic@srbijavode.rs</a> ВПЦ „МОРАВА”, Ниш, тел. 018/425-81-85, факс 018/451-38-20, ПОМОЋНИК за брану М.10.1.: Зоран Илић, моб. 064/840 40 50, Еmail: <a href="mailto:zoran.ilic@srbijavode.rs">zoran.ilic@srbijavode.rs</a> , ВПЦ „МОРАВА”, Ниш, тел. 018/425-81-85, факс 018/451-38-20, Е-mail: <a href="mailto:vpcmorava@srbijavode.rs">vpcmorava@srbijavode.rs</a>			
М.8.	ВПД „ЕРОЗИЈА” д.о.о. Ниш, тел. 018/524-153, факс 018/524-154, Е-mail: <a href="mailto:office@erozija-nis.rs">office@erozija-nis.rs</a> Директор: Ђорђе Ранђеловић, моб. 069/574-70-07 Ивана Трешњић, моб. 062/324-221 Александар Миленковић, моб. 062/317-221	М.8.1.објекти 2,3,4,5,6,7,8 и 9., М.8.3.	
	Брана „БОВАН”	ВПЦ „МОРАВА”, Ниш, тел. 018/425-81-85, 425-81-86, факс 018/451-38-20, Е-mail: <a href="mailto:odbrana@srbijavode.rs">odbrana@srbijavode.rs</a> Драгана Симић, моб. 064/840-40-84, Е-mail: <a href="mailto:dragana.simic@srbijavode.rs">dragana.simic@srbijavode.rs</a> ЈКП „ВОДОВОД И КАНАЛИЗАЦИЈА”, Алексинац, тел. 018/804-816, факс 018/804-816, на брани: 063/107-77-72, Е-mail: <a href="mailto:vodovod.aleksinac@gmail.com">vodovod.aleksinac@gmail.com</a> Директор: Дарко Филиповић, моб. 065/880 53 61	М.8.2.
М.10.	Брана „КРАЈКОВАЦ”	ВПЦ „МОРАВА”, Ниш, тел. 018/425-81-85, 425-81-86, факс 018/451-38-20, Е-mail: <a href="mailto:odbrana@srbijavode.rs">odbrana@srbijavode.rs</a> Драгана Симић, моб. 064/840-40-84, Е-mail: <a href="mailto:dragana.simic@srbijavode.rs">dragana.simic@srbijavode.rs</a> ВПД „ЕРОЗИЈА” д.о.о. Ниш, тел. 018/524-153, факс 018/524-154, Е-mail: <a href="mailto:office@erozija-nis.rs">office@erozija-nis.rs</a> Директор: Ђорђе Ранђеловић, моб. 069/574-70-07	М.10.1.
Специјализовано предузеће за извођење санационих радова и хитних интервенција на заштитним и регулационим објектима			
СПЕЦИЈАЛИЗОВАНО ПРЕДУЗЕЋЕ Директор Одговорно лице			
ПОМОЋНИК за ангажовање специјализованих предузећа, механизације, опреме, материјала и алата за одбрану од поплава: Душан Костић, моб. 064/840-41-87, Е-mail: <a href="mailto:dušan.kostic@srbijavode.rs">dušan.kostic@srbijavode.rs</a> , ВПЦ „МОРАВА”, Ниш, тел. 018/425-81-85, факс 018/451-38-20, Е-mail: <a href="mailto:vpcmorava@srbijavode.rs">vpcmorava@srbijavode.rs</a>			

**Службени лист општине Ражањ Број 01, 04.02.2025.г.**

ХСВ ДОО ВЛАСОТИНЦЕ, тел. 016/875-528; факс 016/875-546, Е-mail: [hsvvlasotince@gmail.com](mailto:hsvvlasotince@gmail.com)  
 Директор: Ненад Стојковић, моб. 063/484-064  
 Влада Миловановић, моб. 062/211-076

Водна јединица:	„Јужна Морава – Алексинац”
Мелиорационо подручје:	ХМС
Јужна Морава	ЈМ 1. - ЈМ 4.

Ознака ХМС	Хидромелиорациони систем (ХМС)	Територијална припадност система Катастарска општина (КО)	Дужина каналске мреже (ДКМ) (m)	Реципијент	Евакуациони објекат	
					Гравитациони испуст (ГИ)	Црпна станица (ЦС)
ЈМ 1.	Вукашиновац	Брадарац, Рутевац, Вукашиновац, Делиград, Јасење, Тићина, Бобовиште, Алексинацванварош, Житковац, Моравац, Нозрина, МоравскиБујмир, Лужане, Тешица, Стублина, Беља, ГорњеСухотно, ГорњиАдровац, ДоњиАдровац, Прџиловица, ДоњеСухотно и делови КО:Рујиште, ЦрниКао, Мозгово, Прасковче, Послон и Липовац	13.855	ЈужнаМорава	+	-
ЈМ 2.	Дражевац	Дражевац, Бели Брег, Доњи Крупац, Горњи Крупац, Преконози, Рсовац, Врело, Палиграце, Веле Поље, ГорњаТрнава, ДоњаТрнава и Доња Топоница	4.012	Трнавска река	+	-
ЈМ 3.	Лалинскепојате	Грејач, ВеликиДреновац, Суповац, Крушце, ГорњеМеђурово, Белотинац, Чапљинац, Батушинац, Лепаја, Крајковац, Азбресница, Голешница, Дашница, Дудулајце, Биљег, Облачина, Рожина, Мрамор, Александрово и деловиКО: Мезграја, Сечаница, Лалинац, Чокот, ДоњеМеђурово, Балајац, Градиште, Брест, Мерошина и Баличевац	15.531	Јужна Морава, Дудулајска река	+	-
ЈМ 4.	Кравље	Језеро, НовоСело, ДавидовацII, Раденковац, Лабуково, Гојмановац, Кравље,Попшица,Пирковац, Церје, Миљковац, Берчинац, ГорњаТопоницаи деловиКО: Давидовац I, Радмировац, Сливје, Копајкошара, Лесковик и Паљина.	8.128	Топоничкарека	+	-

**ПОМОЋНИК РУКОВОДИОЦА ОДБРАНЕ ОД ПОПЛАВА НА МЕЛИОРАЦИОНОМ ПОДРУЧЈУ:**

ОЗНАКА ХИДРОМЕЛИОРАЦИОНОГ СИСТЕМА (ХМС)	ПРЕДУЗЕЋЕ Директор Руководилац ХМС Заменик руководиоца ХМС
ПОМОЋНИК: <a href="mailto:zstankovic@srbijavode.rs">Зоран Станковић, моб. 064/840-40-83, Е-mail: zstankovic@srbijavode.rs</a> ВПЦ „МОРАВА”, Ниш, тел. 018/425-81-85, факс 018/451-38-20, Е-mail: <a href="mailto:vpcomorava@srbijavode.rs">vpcomorava@srbijavode.rs</a> ПОМОЋНИК РУКОВОДИОЦА ЗА ХИДРОМАШИНСКУ ОПРЕМУ: Милутин Јорговић, моб. 064/840-40-15, Е-mail: <a href="mailto:milutin.jorgovic@srbijavode.rs">milutin.jorgovic@srbijavode.rs</a> , ВПЦ „САВА-ДУНАВ”, Београд, тел. 011/201-81-46, факс 311-29-27	

**Службени лист општине Ражањ Број 01, 04.02.2025.г.**

ЈМ 1. – ЈМ 4.	„СДНИС”, ДОО, Ниш, тел. 018/451-53-69, факс 018/451-55-36, Е-mail: <a href="mailto:cdhisdo@gmail.com">cdhisdo@gmail.com</a> Директор: Драган Цветановић, моб. 063/406-580 Љерка Никић, моб. 063/435-630 Милош Вучковић, моб. 062/271-462
---------------	---

### **3.3. ОПЕРАТИВНИ ПЛАН ЗА ОДБРАНУ ОД ПОПЛАВА ОД УНУТРАШЊИХ ВОДА**

На територији општине Ражањ не постоји изграђен хидромелиорациони систем, тако да и није дефинисан у Наредби о утврђивању оперативног плана за одбрану од поплава за 2025. годину.

#### **1.1. ТЕХНИЧКИ ДЕО**

##### **1. ВОДОТОЦИ II РЕДА ОД ЗНАЧАЈА ЗА ОДБРАНУ ОД ПОПЛАВА**

На територији општине Ражањ, по чл. 55 (став 5) Закона о водама ("Сл. Гласник" бр. 30/2010,93/2012,101/2016,95/2018 и 95/2018-др закони), одбрана од поплава општине Ражањ за воде II реда, предвиђена је за следеће водотокове:

- **Ражањска река**
- **Липовачка река**
- **Послонска река**
- **Варошка река**
- **Пардичка река**
- **Велика река**
- **Грабовачка река**
- **Крћева река**
- **Река Прчевица**
- **Река Точка ( Средња река)**
- **Модра река**
- **Топлик поток**
- **Крњи поток**
- **Љутак**
- **Скорички поток**

##### **• ПРОЦЕНА УГРОЖЕНОСТИ ОД ПОПЛАВА**

Поплава је појава неуобичајено велике количине воде на одређеном месту због деловања природних сила (велика количина падавина). Најчешће настају услед изливања површинских токова што је узроковано карактеристиком слива, али углавном због нерегулисаних речних корита. Такође, јако су честе и услед деловања бујица на доње токове и услед издизања нивоа подземних вода.

Бујице представљају повремене водотокове релативно великог нагиба са променљивом количином воде и несразмерно великом количином вученог и лебдећег наносу у односу на проток.

- **Процена сливних подручја и процена могуће угрожености:**

Све реке на територији општине Ражањ имају бујични карактер и у току јесени и раног пролећа могу проузроковати поплаве. Неопходно је да се на њиховим токовима израде типске бујичне преграде.

Главни потенцијал хидрографске мреже на територији сачињава Јужна Морава са одређеним притокама у свом сливу и то малих река (Рујишка река, Ражањска река, Послонска река).

Јужна Морава одводи сву воду са подручја општине Ражањ. Јужна Морава је уједно и природна граница територије општине Ражањ са општинама Алексинац и Крушевац и то улази у општинску територију код улива Рујишке реке а затим током западно и северно код села Браљине у укупној дужини тока од 20 километара.

Насеља Прасковче, Малетина, Церово и Браљина могу бити угрожена као и око 400 хектара пољопривредног земљишта и 3 километра државног пута 215 – улаз у село Прасковче до моста на Јужној Морави.

Воде другог реда на територији општине Ражањ:

- Ражањска река - Варошка река (од изворишта до насељеног места Ражањ)
- Велика река
- Липовачка река
- Послонска река
- Пардичка река
- Модра река
- Грабовачка река
- Крчева река
- Прчевица
- Точка река ( Средња река)
- Топлик

Потоци бујичног карактера:

- Хајдучки поток (с. Варош)
- Крњи поток (Браљина)
- Љутак (Рујиште)
- Скорички поток
- Манастирски поток

Карактеристика наведених водотокова је бујичност у одређеним временским приликама, односно у одређеним летњим месецима (сушним) долази до пресушивања.

Вишегодишње праћење и процена утицаја водотокова на територији општине Ражањ може се окарактерисати одређеном специфичношћу из разлога што је једино Јужна Морава водоток који битно утиче на евентуално наношење штете већих размера грађанима насељених места Прасковче, Браљина, Церово и Малетина, односно штете на пољопривредном земљишту. Умајском поплавама 2014. године није била захваћена цела територија општине, већ део територије, а изливањем Јужне Мораве дошло је до плавлјења око 85 ха обрадиве површине у атару Прасковча, Малетине 40, Браљине 5 и Церова 4. Ранијих година плавлјене су и површине од око од око 400 хектара и то у зони насељених места 20 хектара а ван насељених места 380 хектара.

2009. године изливањем Јужне Мораве оштећена је деоница државног пута ДП-215 на више места укупне дужине око 3 километара.

Веома битно што треба навести је да изливањем Јужне Мораве у атару Прасковча и Ђуниса долази до одређеног временског периода немогућности одвијања саобраћаја ДП 215, због плавлјења истог (подвожњак у Ђунису);

Ово се исто односи и на државни пут број 158, на деоници од моста на Јовановачкој реци према Појату, јер изливањем Јовановачке реке долази до плавлјења дела пута а самим тим и немогућности коришћења истог.

**Такође, искуства из мајских поплава у 2014. години, могу послужити као непосредан пример немогућности потпуне и конкретне процене могућих штета евентуалним екстремним падавинама и изливањем водотокова, јер у краткотрајној снази бујичних вода дошло је до штете само у случајевима где се није у потпуности испоштовала прописана**

регулатива, односно на одређеним деловима водотокова чије се граничне парцеле нису обрађивале, односно није се конкретно и до краја и утврдило стање водотокова.

## **2. ЗАКЉУЧАК О УГРОЖЕНОСТИ ПОДРУЧЈА:**

Евидентирање појава поплава у задњих 30 година указује да је константно присутан проблем воде првог реда, пре свега Јужне Мораве, која у пролећним месецима изливањем плави више стотина хектара обрадивог земљишта и то највише у атару села Прасковча и Малетине и мање у атарима села Браљине и Церова. Неопходна је процена надлежног Предузећа о неопходности израде планских докумената а самим тим и радова на заштити – одбрани од изливања реке.

Што се тиче вода другог реда, може се закључити да су основни разлози појаве бујичних поплава вишедеценијско непланско одржавање водотокова што је условило мењање правца водотока, индивидуално сађење дрвећа на граничним парцелама, неодржавање приобаља од власника парцела а у насељеним местима непланска изградња прелаза, пропуста, дивља индивидуална градња мањих пропуста (мостова), изградња објеката до самих водотокова.

Поред наведеног и комунална култура условљава стварање чепова од смећа и другог отпадног материјала и разне амбалаже.

У задњих неколико година општина Ражањ је издвајала одређена средства и реализовала више активности на спровођењу превентивних мера заштите, пре свега санирање последица поплава, иако је више пројеката упућено вишим органима ради помоћи, али процењује се да и у 2017. години планираним средствима могу се остварити одређени резултати.

На крају, период од 2000. године до 2010. у коме није било евидентираних а ни стварних активности не могу се за краћи период отклонити постојећи проблеми и недостаци у одржавању водотокова другог реда а самим тим и остварити циљ Оперативног плана одбране од поплава.

## **3. ПРЕВЕНТИВНЕ МЕРЕ ЗАШТИТЕ ОД ПОПЛАВА**

Да би се смањило штетно дејство вода и да би последице изазване плављењем биле што мање, неопходно је предузети одређене превентивне мере одбране од поплава и то:

- стално радити на изградњи и реконструкцији одбрамбених линија,
- стално радити на повећању степена сигурности одбрана од поплава,
- редовно иновирати техничку документацију о објектима и подручјима, насипима и линијама одбране,
- унапређивати системе осматрања, веза и информација о извршењу задатак

На рекама и мањим водотоцима где је ниво организованости слабији, предузети мере:

- изградња бујичних преграда, за пријем поплавног таласа,
- стално радити на пошумљавању голети и засејавању травом.

Огромна количина наноса и растиња у кориту река условљава отежан проток, што је веома често основни узрок изливања воде и плављења, уклањати планским активностима;

### ***Превентивне мере:***

1. Обезбедити да се у поступку израде и доношења урбанистичких планова, одреде општи и посебни услови за заштиту од непогода и поплава;
2. Кроз урбанистичко уређење простора и насеља, предвидети и мере за заштиту живота и здравља људи, као и материјалних добара, од поплава у рату и у миру.
3. Извођење антиерозионих радова, првенствено пошумљавањем и санирањем клизишта,
4. Изградња недостајућих одбрамбених насипа, обалоутврда и одржавања постојећих,
6. Изградња система канала за одвођење воде и њихово одржавање,

7. Изградња мостова и пропуста са већом пропусном моћи,
8. Обележавања на терену линија допирања максимално могућег поплавног таласа, који би настао рушењем или преливањем бране на акумулацијама,
9. Организација службе осматрања и обавештавања на већим водотоцима, ради благовременог обавештавања о опасностима од поплава,
10. Оспособљавање грађана за заштиту и спасавање од поплава, кроз личну и узајамну заштиту,
11. Оспособљавање предузећа од интереса за заштиту и спасавање од поплава и уношење њихових задатака у планове одбране,
12. Оспособљавање свих јединица ЦЗ, а посебно специјализованих за спасавање на води,
13. Оспособљавање добровољних организација (ДО) и дефинисање задатака чија је активност везана за воду (кајакаши, рониоци и сл.),
14. Остваривање сарадње са јединицама и штабовима Војске Србије (посебно са јединицама чија је активност везана за воду),
15. Оспособљавање штабова ЦЗ-а за руковођење акцијама заштите и спасавања од поплава,
16. Кроз мирнодопске вежбе увежбати и систем спасавања од поплава,
17. Израда планова заштите и спасавања од поплава.

### **ТЕХНИЧКИ ОПИС**

#### **Уређење дела водотока другог реда: Ражањске реке на територији КО Мађере Приказ затеченог стања:**

Ражањска река је водоток другог реда, бујичног карактера које се у више наврата изливала наносећи штету на пољопривредном земљишту и саобраћајници. Учесталост поплава и величина штете, посебно у мају 2014, марту 2016 и 2023 године последица су неповољне конфигурације терена али и стања наведеног речног корита.

Речно корито Ражањске реке на одређеним деоницама запуњено је наносом земље, песка и шута а урасло у шибље и дрвеће тако да је знатно смањена пропусна моћ речног корита и пропуста што онемогућава пријем и отицање атмосферских вода услед обилних падавина и доводи до изливања река и наносења штете на пољопривредном земљишту и угрожава саобраћајницу.

Да би се смањио ризик од нових поплава и штета потребно је извести радове на:

- расчишћавању водотока и пропуста (уклањање наноса земље и шљунка, шута, крчење дрвећа и шибља из речног корита)
- одржавању стабилности обала и корита водотока
- повећању, односно одржавању његове пропусне моћи.

Предвиђено је извођење радова на најугроженијим местима и деоницама и то у кориту Ражањске реке на катастарској парцели број 3506/9 КО Мађере у дужини од 50 метара узводно од раскрснице за село Мађере, на катастарској парцели 2630 КО Ражањ узводно од дела реке који је обухваћен регулацијом у дужини од 120 метара као и на катастарској парцели број 2451/2 КО Варош у дужини од 300 метара. На овој деоници се река се услед нанетог материјала излила из свог корита променила ток и угрожава објекте и пољопривредно земљиште. Предвиђени су и радови на уређењу канала на катастарској парцели број 4830/1 КО Брачин на уређењу канала који се налази у насељу Нови Брачин поред асвалтног пута и којим се вода улива у Јовановачку реку. Радовима је потребно профилисати корито канала низводно од пропуста ( у делу где поткопава општински пут), очистити пропусте. Предвиђени су радови на уређењу канала у дужини од 100 метара.



**ПРЕДМЕР И ПРЕДРАЧУН РАДОВА**  
**Уређење дела водотока другог реда, Ражањске реке и канала у Новом Брачину**

**ПРЕДМЕР СА ПРЕДРАЧУНОМ**

За извођење радова на уређењу дела водотока II реда, Ражањске реке на територији к.о. Мађере  
На кат.парцели бр.3596/9 дужине л=50,00м

1/.Обележавање трасе водотока према  
Приложеној скици геосрбије.  
Обрачун по м1

$$M1 = 50,00 \times 40,00 = 2.000,00$$

2/.Машинско сечење дрвећа моторном  
Тестером ,кресање грана,сечење стабала  
На погодну дужину са утоваром у возило  
И одвожењу на депонију до 5км,у цену је  
Зрачунато и вађење пањева.  
Обрачун по ком.

Стабла пречника 10-30см	ком. 8,00 x 1.200,00 = 9.600,00
Стабла пречника 30-50см	ком. 3,00 x 2.500,00 = 7.500,00

3/.Машинско сеченје густог шибља са  
Утоваром у возијо са одвозом на депонију  
До 5,00км.  
Обрачун по м2

$$M2. 250,00 \times 560,00 = 140.000,00$$

4/.Машински ископ и профилисање речног  
Корита са просечном дубином д=30,00см  
Односно 1,50м3/м1 корита,ископани  
Материјал одвести на депонији до 5,00км  
Обрачун по м3

$$M3. 93,70 \times 1.430,00 = 133.991,00$$

---

ВРЕДНОСТ РАДОВА Без ПДВ-а.....	= 293.091,00
ПДВ 20%.....	= 58.618,20
УКУПНО СА ПДВ-ом.....	= 351.709,20

---

Крушевац 15.01.2025год.



Предмер урадио  
Цветковић Живан грађ.инж.  
Лиценца бр.812 0660 07

**ПРЕДМЕР СА ПРЕДРАЧУНОМ**

За извођење радова на уређењу дела водотока II реда, Ражањске реке на територији к.о. Ражањ  
На кат.парцели бр.2630 дужине  $l=125,00\text{м}$

1/.Обележавање трасе водотока према  
Приложеној скици геосрбије.  
Обрачун по м1

$$M1 = 125,00 \times 40,00 = 5.000,00$$

2/.Машинско сечење дрвећа моторном  
Тестером ,кресање грана,сечење стабала  
На погодну дужину са утоваром у возило  
И одвожењу на депонију до 5км,у цену је  
Зрачунато и вађење пањева.  
Обрачун по ком.

Стабла пречника 10-30см	ком. 1,00	$\times 1.200,00 = 1.200,00$
Стабла пречника 30-50см	ком. 1,00	$\times 2.500,00 = 2.500,00$

3/.Машинско сеченје густог шибља са  
Утоваром у возију са одвозом на депонију  
До 5,00км.  
Обрачун по м2

$$M2. 40,00 \times 560,00 = 22.400,00$$

4/.Машински ископ и профилисање речног  
Корита са просечном дубином  $d=20,00\text{см}$   
Односно  $1,00\text{м}^3/\text{м}1$  корита,ископани  
Материјал одвести на депонији до 5,00км  
Обрачун по м3

$$M3. 185,00 \times 1.430,00 = 264.550,00$$

ВРЕДНОСТ РАДОВА Без ПДВ-а.....	= 295.650,00
ПДВ 20%.....	= 59.130,00
УКУПНО СА ПДВ-ом.....	= 354.780,00

Крушевац 15.01.2025год.



Предмер урадио  
Цветковић Живан грађ.инж.  
Лиценца бр.812 0660 07

**ПРЕДМЕР СА ПРЕДРАЧУНОМ**

За извођење радова на уређењу дела водотока II реда, Ражањске реке на територији к.о. Брачин  
 На кат.парцели бр.4830/1 дужине  $l=100,00\text{м}$

1/.Обележавање трасе водотока према  
 Приложеној скици геосрбије.  
 Обрачун по м1

$$M1 = 100,00 \times 40,00 = 4.000,00$$

2/.Машинско сечење дрвећа моторном  
 Тестером ,кресање грана,сечење стабала  
 На погодну дужину са утоваром у возило  
 И одвожењу на депонију до 5км,у цену је  
 Зрачунато и вађење пањева.  
 Обрачун по ком.

Стабла пречника 10-30см	ком. 3,00 x 1.200,00 = 3.600,00
Стабла пречника 30-50см	ком. 2,00 x 2.500,00 = 5.000,00

3/.Машинско сечење густог шибља са  
 Утоваром у возио са одвозом на депонију  
 До 5,00км.  
 Обрачун по м2

$$M2. 500,00 \times 560,00 = 280.000,00$$

4/.Машински ископ и профилисање речног  
 Корита са просечном дужином  $d=20,00\text{см}$   
 Односно  $1,00\text{м}^3/\text{м}1$  корита,ископани  
 Материјал одвести на депонији до 5,00км  
 Обрачун по м3

$$M3. 100 \times 1.430,00 = 143.000,00$$

---

ВРЕДНОСТ РАДОВА Без ПДВ-а..... = 435.600,00

ПДВ 20%..... = 87.120,00

---

УКУПНО СА ПДВ-ом..... = 522.720,00

Крушевац 15.01.2025год.



Предмер урадио  
 Цветковић Живан грађ.инж.  
 Лиценца бр.812 0660 07

**ПРЕДМЕР СА ПРЕДРАЧУНОМ**

За извођење радова на уређењу дела водотока II реда, Ражањске реке на територији к.о. Варош  
На кат.парцели бр.2451/2 дужине л=300,00м

1/.Обележавање трасе водотока према  
Приложеној скици геосрбије.  
Обрачун по м1

$$M1 = 300,00 \times 40,00 = 12.000,00$$

2/.Машинско сечење дрвећа моторном  
Тестером ,кресање грана,сечење стабала  
На погодну дужину са утоваром у возило  
И одвожењу на депонију до 5км,у цену је  
Зрачунато и вађење пањева.  
Обрачун по ком.

Стабла пречника 10-30см	ком. 2,00	x 1.200,00 =	2.400,00
Стабла пречника 30-50см	ком. 1,00	x 2.500,00 =	2.500,00

3/.Машинско сечење густог шибља са  
Утоваром у возио са одвозом на депонију  
До 5,00км.  
Обрачун по м2

$$M2. 200,00 \times 560,00 = 112.000,00$$

4/.Машински ископ и профилисање речног  
Корита са просечном дужином д=20,00см  
Односно 1,00м3/м1 корита,ископани  
Материјал одвести на депонији до 5,00км  
Обрачун по м3

$$M3. 300 \times 1.430,00 = 429.000,00$$

---

ВРЕДНОСТ РАДОВА Без ПДВ-а..... = 557.900,00

ПДВ 20%..... = 111.580,00

---

УКУПНО СА ПДВ-ом..... = 669.480,00

Крушевац 15.01.2025год.



Предмер урадио  
Цветковић Живан грађ.инж.  
Лиценца бр.812 0660 07

**Укупна вредност радова:**

Укупно без ПДВ-а	1.582.241,00
ПДВ 20%	316.448,20
Укупно са ПДВ-ом	1.898.689,00





### III. ОПЕРАТИВНИ ДЕО

#### **1. КРИТЕРИЈУМИ ЗА ПРОГЛАШЕЊЕ И УКИДАЊЕ ОДБРАНЕ ОД ПОПЛАВА**

Одбраном од поплава за воде II реда руководи Општински штаб за ванредне ситуације за територију општине Ражањ. Члан штаба за ванредне ситуације задужен за мере заштите од поплава, у сарадњи са стручно оперативним тимом за одбрану од поплава, проглашава и укида одбрану од поплава на водотоцима II реда, а у складу са условима и критеријумима утврђеним Оперативним планом одбране од поплава за 2017.годину.

Члан штаба за ванредне ситуације задужен за мере заштите од поплава о предузетим радњама обавештава надлежног руководиоца из републичког оперативног плана.

Одлуком Скупштине општине Ражањ дефинисан је састав, као и послови и задаци које штаб извршава, односно послови и задаци које извршава стручно оперативни тим за одбрану од поплава (одлука дата у прилогу).

У зависности од степена опасности, одбрана од поплава организује се и спроводи према следећим фазама:

**1. Редовна одбрана** од поплава проглашава се када водостај на меродавној водомерној станици или другом мерном месту достигне ниво редовне одбране из оперативног плана, а очекује се даљи пораст водостаја или када су заштитни објекти угрожени услед дуготрајно високих водостаја.

Мере у току редовне одбране:

Предузимају се мере осматрања и праћења кретања водостаја, појава и стања заштитних објеката и по потреби мере неопходне за спречавање нежељених појава.

**2. Ванредна одбрана од поплава од спољних вода** проглашава се на речној деоници када водостај на меродавној водомерној станици или другом мерном месту достигне ниво ванредне одбране утврђен критеријумом за увођење мера одбране од поплава из оперативног плана, а очекује се даљи пораст водостаја или када су заштитни објекти угрожени, на основу фаза одбране од поплава, тачка 4. Општи план одбране од поплава за период од 2012-2018.године ("Службени гласник РС" бр.23/2012).

Мере у току ванредне одбране:

Предузимају се мере непрекидног осматрања и праћења кретања водостаја, појава и стања заштитних објеката и мере и радови за очување њихове стабилности и за отклањање нежељених појава.

- На водама II реда, редовна односно ванредна одбрана од поплава проглашава се на деоницама на којима постоје изграђени заштитни водни објекти тј. на деоницама на којима се спроводи одбрана од поплава, по испуњењу утврђених критеријума за проглашење редовне, односно ванредне одбране од поплава из локалног (општинског) оперативног плана.
- На водама II реда, на којима не постоје изграђени заштитни водни објекти стање приправности се проглашава по испуњењу утврђених критеријума за проглашење стања приправности из оперативног плана.
- Ванредна одбрана од поплава од спољних вода на бујичним водотоковима, проглашава се када се најаве екстремно јаки пљускови или нагло топљење снега на сливу бујичног водотока и када се очекује пораст протока бујичне поплаве и пробој одбрамбене линије.

Мере у току ванредне одбране од бујичних поплава:

Предузимају се мере непрекидног осматрања, обавештавања (центри за обавештавање и узбуњивање) и упозоравања локалне самоуправе и јавности на опасност од поплава, по потреби и одговарајуће мере, а непосредно након проласка бујичне велике воде, предузимају се неопходне мере на отклањању последица у водотоку и на постојећим заштитним објектима.

**3. Ванредна ситуација** настаје када није могуће са људством, средствима и постојећим капацитетима за одбрану од поплава отклонити опасност од поплава ширих размера и већих материјалних штета, односно када постоји опасност да најављена хидролошка ситуација знатно превазиђе услове ванредне одбране од поплава .

О потреби проглашења ванредне ситуације услед поплава на водама II реда на територији општине Ражањ одлучује командант Штаба за ванредне ситуације, односно председник Општине Ражањ, а у складу са законом којим се уређују ванредне ситуације. (тачка 4.13., Општи план одбране од поплава за период од 2012-2018.године, “Службени гласник РС” бр.23/2012). Неопходно је ангажовање додатне радне снаге и механизације, ради преузимања већих радова (ископавање нових канала, покретни црпи агрегати и сл.).

Мере у току ванредне ситуације су дефинисане одредбама Закона о ванредним ситуацијама. Предузимају се мере организоване евакуације становништва и имовине, уз благовремено обавештавање (центри за обавештавање и узбуњивање) и упозоравања локалне самоуправе и јавности на опасност од поплава, по потреби и одговарајуће мере, а непосредно након проласка великих вода, предузимају се неопходне мере на отклањању последица на поплављеном подручју, у водотоку и на постојећим заштитним објектима, у складу са планом за деловање у случају ванредних ситуација.

#### **• ОПЕРАТИВНЕ МЕРЕ ЗАШТИТЕ ОД ПОПЛАВА НА ОДРЕЂЕНОЈ ДЕОНИЦИ ВОДОТОКА**

Штаб за ванредне ситуације за територију општине Ражањ, који је у контакту са Републичким хидрометеоролошким заводом, односно радарским центром РЦ „Крушевац“ и повереницима цивилне заштите у месним заједницама, односно председницима месних заједница, прикупља информације о могућности настанка поплава на одређеној деоници.

За руковођењем заштитом од свих врста елементарних и других већих непогода, на нивоу општине Ражањ, Скупштинском Одлуком образован је Штаб за ВС. Командант штаба је председник општине Ражањ.

Руковођење и координацију ангажованих снага и средстава на подручју општине Ражањ у одбрани од поплава вршиће Штаб за ванредне ситуације.

Када се најављују веће количине падавина и могућност настанка поплава на одређеној деоници обавештава се Штаб за ванредне ситуације., који у сарадњи са оперативом предузећа које је задужено за обезбеђење алата, материјала, опреме и механизације организује одбрану од поплава на одређеној локацији.

Одбрана од поплава састоји се од радова на подизању заштитних насипа од земље, односно формирање насипа цаковима пуњених песком. С обзиром на могућност складиштења потребног материјала за израду насипа као први корак треба предузети довоз материјала за израду насипа (песак), односно почети са ископом и превозом земље из најближег позајмишта, или депоније. Такође се врше пробијање одређених одводних канала, уклањање наноса и чепова на мостовима и другим уским грлима.

У случају потребе за већим бројем ангажованих лица, главни руководиоца даје предлог о ангажовању људства у одређеној месној заједници.

Све време трајања активности на одбрани од поплава, Главни руководиоца одбране је у контакту са командантом Штаба за ванредне ситуације или замеником односно начелником штаба.

Након престанка опасности од штетног дејства вода и обезбеђења услова за приступ угроженом подручју, посебна комисија коју организује Општинско веће извршиће детаљан



обилазак подручја у циљу идентификације материјалних штета по врсти објеката и добара и благовремене израде извештаја са одговарајућом фото-документацијом. Начин и делокруг рада ове комисије дефинише посебан акт Општинског већа. Актом се посебно дефинише и критеријуми за процену штете уз усаглашавање са важећим критеријумима за процену штете републичких институција којима се доставља извештај.

Од изузетног је значаја познавање примењеног режима дистрибуције помоћи: ургентне помоћи као и помоћи за враћање угрожених добара и домаћинства у редовно стање живота.

## • **РУКОВОЂЕЊЕ ОДБРАНОМ ОД ПОПЛАВА НА ВОДОТОЦИМА II РЕДА**

На територији општине Ражањ одбраном од поплава руководи Штаб за ванредне ситуације.

Штаб за ванредне ситуације – део надлежан за поплаве обавља следеће:

- руководи свим активностима, у периоду редовног стања (у периоду без непосредне опасности од поплава), као и у периоду ванредних хидролошких околности – од момента најаве поплаве до престанка опасности;
- руководи и координира учешћа ових субјеката у одбрани од поплава, у синхронизованом спровођењу свих планираних мера заштите од вода;
- за време одбране од поплава непрекидно размењује информације од значаја за интегрално управљање одбраном од поплава на водама II реда са јавним водопривредним предузећем ЈВП"Србијаводе", ВПЦ "Морава" Ниш, надлежним за спровођење одбране од поплава на водама I реда на територији општине Ражањ.
- у току одбране, Штаб је у пуној приправности.

### **Командант општинског штаба**

Командант општинског штаба за ванредне ситуације кординира рад са Руководиоцем за одбрану од поплава и врши следеће послове (по фазама у току одбране):

#### **Фаза 1: Припрема за одбрану од поплава:**

- 1/1. Закажује и руководи седницама за одбрану од поплава (о.о.п.), на којима се усвајају планови рада.
- 1/2. Обезбеђује услове за имплементацију Плана код свих општинских субјеката;
- 1/3. У случају да постоји потреба, врши усаглашавање општег и оперативног плана града са општим и оперативним планом за одбрану од поплава водопривреде Србије.
- 1/4. Обезбеђује услове и организује програм мера и активности за имплементацију плана за заштиту и спасавање од поплава код институција које чине виталне системе Општине.
- 1/5. Обезбеђује услове за интегралне и координиране активности у имплементацији оперативних планова, активности у реализацији активности у склопу припрема за одбрану од поплава и организован рад у ванредним условима.
- 1/6. Обезбеђује услове за израду техничке документације за одбрану од поплава за подручје Општине.
- 1/7. Обезбеђује услове за реализацију, програм мера и активности за информисање и едукацију јавности.
- 1/8. Организује у сарадњи са другим субјектима и спроводи програм мера и активности за обезбеђење прихватних центара за прихват људи и имовине у ванредним условима.
- 1/9. Прати реализацију радова у складу са усвојеним плановима рада.
- 1/10. Прима и прати информације у вези са наиласком олујних облака које му доставља Хидрометеоролошки завод.

#### **Фаза 2: Ванредна одбрана од поплава:**

- 2/1. Руководи радом штаба за ванредне ситуације.
- 2/2. Координира активности са задуженима за одбрану од поплава.
- 2/3. Сарађује са руководством за одбр. од поплава из националног Оперативног плана.
- 2/4. Сарађује са оперативним руководиоцем за одбрану од поплава у области цивилне заштите и оперативним лицем надлежног Центра за обавештавање и узбуњивање.
- 2/5. Издаје наредбу о предузимању мера за спречавање поплава, које се односе на ангажовање радне снаге, механизације и других средстава и др.
- 2/6. Издаје наредбу о предузимању мера за заштиту здравља људи и добара, које се односе на ангажовање радне снаге, механизације и других средстава и др.
- 2/7. Даје предлог надлежном органу за евакуацију становништва и имовине у ванредним околностима у координацији са штабом цивилне заштите.
- 2/8. Даје предлог за проглашавање ванредне ситуације.

**Фаза 3: Ванредна ситуација:**

- 3/1. У случајевима када постојећи и планирани одбрамбени систем није довољан и прети изливање воде и налет бујице, Командант штаба – ( Председник општине Ражањ) за ванредне ситуације проглашава ванредну ситуацију.
- 3/2. Организује, руководи и координира спровођење програма евакуације становништва до прихватних центара у ванредним околностима у координацији са штабом цивилне заштите;

**Фаза 4: Отклањање последица поплава:**

- 4/1. Обезбеђује услове за спровођење мера и руководи активностима и радовима на отклањању последица поплава по престанку опасности,
- 4/2. Обезбеђује услове за контакт са институцијама за благовремено пружање финансијске и материјалне помоћи угроженом становништву и привреди на подручју града.

**Заменик Команданта општинског штаба**

У одсуству Команданта Штаба или по његовом налогу, у свему га замењује.

**Члан штаба (Руководилац за одбрану од поплава)**

Члан штаба за одбрану од поплава врши следеће послове (по фазама у току одбране):

**Фаза 1: Припрема за одбрану од поплава:**

- 1/1. Директно обезбеђује примену оперативног плана код субјеката који учествују у заштити и спасавању од поплава;
- 1/2. Координира рад повереника на терену и о томе обавештава Команданта штаба;
- 1/3. Врши непосредан увид стања на подручју које може бити угрожено, и предлаже градском штабу потребне мере из свог домена.

**Фаза 2,3,4: Ванредна одбрана од поплава, Ванредна ситуација, отклањање последица поплава :**

1. Врши непосредан увид стања на угроженом подручју у сарадњи са градским штабом и предлаже потребне мере;
2. Спроводи наредбе Команданта штаба, информише га о стању на терену и предлаже предузимање радова и мера који изискују материјалне трошкове у току одбране као и за отклањање последица поплава;
3. Организује реализацију потребних мера за неопходне хитне радове на угроженим подручјима, по добијању сагласности Команданта штаба. Изузетно, уколико би били угрожени животи становника предузима мере без добијања сагласности;
4. Води евиденцију о предузетим радовима, мерама и утрошеним средствима у току одбране и отклањању последица поплава и доставља их јавном водопривредном предузећу ЈВП"Србијаводе", ВПЦ "Морава" Ниш;

5. Подноси извештај Команданту штаба по завршетку одбране од поплава, а обавезно у току одбране.

**• АНГАЖОВАЊЕ РАДНЕ СНАГЕ, МЕХАНИЗАЦИЈЕ, ОПРЕМЕ И МАТЕРИЈАЛА ЗА СПРОВОЂЕЊЕ ОДБРАНЕ ОД ПОПЛАВА**

***Људство и стручни кадрови***

- Сагласно одредбама Општег дела општинског плана и врсти потребних активности, мера и радова, Оперативним годишњим Планом дефинише се потребно људство и технички кадрови од значаја за ефикасно спровођење одбране.
- Организација ангажовања људства на угроженим локалитетима подручја, као и опремање људства материјалом, алатом и опремом за одбрану, врши се по наредби:
  - Команданта општинског штаба у спровођењу одбране од поплава на водотоцима II реда, односно водотоцима који су у надлежности Општине.
- Наредбе о ангажовању људства благовремено спроводи субјекат одбране који је и одговоран за извршење наредбе.
- Субјекти одбране дужни су да ажурно пријаве команданту Општинског штаба све промене расположивог људства, које се десе у периоду важности годишњег Оперативног плана.
- Субјекти одбране дужни су да по наредби Команданта општинског штаба и његовог помоћника, благовремено организују људство и кадрове обухваћене Оперативним планом.
- Помоћ у руковођењу људством пружају повереници и расположиви стручни кадрови субјектата одбране.
- Субјекти одбране дужни су да ажурно пријаве све промене расположиве механизације, опреме, алата и материјала, које се десе у периоду важности годишњег Оперативног плана.
- Субјекти одбране дужни су да по наредби Команданта општинског штаба и његовог помоћника, благовремено организују коришћење расположиве опреме, механизације, алата и материјала који су обухваћени Оперативним годишњим планом.
- Пољопривредници су дужни да обезбеде извођење повремених бразда на својим њивама, ради ефикасног одвођења сувишних вода у најближи реципијент.
- Становници у насељеним местима дужни су да редовно одржавају канале и пропусте својих стамбених зграда, службених просторија и дворишта.

***Опрема, механизација и материјал***

Оперативним годишњим планом дефинише се сагласно врсти потребних активности, мера и радова, расположива опрема, механизација, алат и материјал неопходан за ефикасно спровођење одбране, систематизован по субјектима одбране.

За одбрану од поплава на водотоцима II реда на територији општине Ражањ ангажују се следећа предузећа:

- **Јавно предузеће „Путеви Ражањ“ Ражањ, телефон 037-841-546, директор Бојан Петковић, телефон 064-886-7710.**

Врста механизације:

1.Ровокопач 228Д .....	комада 2
2.Катерпилат 226 .....	комада 1
3.Булдозер ТГ 80 .....	комада 1
4.Камион MAZ .....	комада 1
5. Моторна тестера ШТИЛ .....	комада 2
6. Теренско возило ЛАДА .....	комада 2

- **Јавно предузеће "Комуналац" Ражањ, тел. 037-841-116, директор Весна Радојевић, телефон 062-8086-277.**

Механизација:

1. Камион смећар ..... комада 2
2. Трактор Раковица 65 ..... комада 1
3. Цистерна 8 т. за црпкање отпадних вода.....комада 1
4. Камион – цистерна за прање улица и других објеката .....  
.комада 1

- Уколико средства, механизација и људство које поседују Фонд и "Комуналац" нису довољни за извршавање неопходних послова и задатака, ангажоваће се људство и механизација следећих предузећа, радњи и институција:

**Д.О.О."Ликоп" . Претрковац , власник Мојсиловић Иван, 063-8266-157**

Механизација:

Комбинирка 3ЦХ  
Комбинирка 3ЦХ  
Комбинирка 4ЦЦ

**У случају проглашења ванредне ситуације, сви субјекти су дужни да:**

Као главни носиоци у одбрани и заштити од поплава у обавези су да се својом механизацијом, алатом и радном снагом ангажују на одбрани од поплава изградом одговарајућих насипа на критичним местима, пробијању одређених одводних канала, уклањању наноса и чепова на мостовима и другим уским грлима. У случају потребе може се донети одлука о анагажовању и других правних и приватних лица у одбрани од поплава.

Предузећа задужена за одбрану од поплава мора да поседују (или да располажу) са следећим материјалом и опремом: цакови (јутани), ашови, лопате, секире, тестере, чекићи, клешта, паљена жица, ексери, крампови, лампе, канап за вреће – клубе, чизме рибарске, чизме рибарске кратке, приручне апотеке.

У одређеним месним заједницама расположива је механизација и алат за одбрану од поплава, а недостајући материјал неопходно је набавити.

**Попис** потребног материјала и алата које треба да поседују јавна предузећа назначени у оперативном плану:

- цакови (јутани)..... 200 ком.
- ашови ..... 10 ком.
- лопате ..... 10 ком.
- канап за вреће (клубе) ..... 5 ком.
- чизме рибарске ..... 5 пари
- чизме рибарске кратке ..... 15 пари

**Укупно потребна финансијска средства за набавку наведеног материјала и алата је 150.000, 00 динара.**

Средства за редовне трошкове спровођења Оперативног плана од поплава на територији општине Ражањ, обезбеђују се из буџета општине, кроз превентивну заштиту, док би се у случају настанка поплаве – ванредне ситуације, користила средства сталне буџетске резерве за санирање последица проузроковане штете. Општинска управа, спроводи активности на систему раног упозоравања и међусобне комуникације свих субјеката.

У случају проглашења ванредне ситуације, сви субјекти су дужни да:

- Обезбеде сопствене објекте и опрему од директног утицаја поплавних вода.
- Одржавају саобраћајнице локалног карактера и путеве од значаја за одбрану од поплава.
- Обезбеде функционалност и заштиту објеката у ванредним ситуацијама од штетног дејства воде (редовно чишћење око мостова, канала, сливника, пропусти у склопу пута на којима се формира бујични талас).
- Обезбеде прилазе за одбрану од поплава.
- Обезбеде поуздано водоснабдевање стаовништва и све потребне мере заштите виталних објеката који могу бити угрожени штетним дејством воде.
- Обезбеде функционалност атмосферске и фекалне канализације.
- Обезбеде поуздано функционисање сопствене оперативе и механизације у ванредним ситуацијама и са њом учествују у реализацији оперативних мера, активности и радова у свим фазама од поплаве а у складу са шемом руковођења и координације.

У току поплава и отклањања последица од поплава за организацију пружања прве медицинске помоћи, прве ветеринарске помоћи, асанацију, спасавање, евакуацију, збрињавање и спровођење других мера заштите од поплава ангажују се предузећа и други привредни субјекти у зависности од делатности:

#### **ДОМ ЗДРАВЉА РАЖАЊ**

- врши обезбеђење сопствених објеката и опреме од директног утицаја поплавних вода,
- врши планирање и организацију кадрова, опреме и медицинских средстава за пружање помоћи учесницима у одбрани од поплава на угроженом подручју у различитим фазама одбране.

#### **"ВЕТ.ВИТ" ЈОВАНОВИЋ – РАЖАЊ – Ветеринарска станица**

- врши обезбеђење сопствених објеката и опреме од директног утицаја поплавних вода.
- врши планирање и организацију кадрова, опреме и средстава за пружање помоћи учесницима, као и отклањање последица у одбрани од поплава на угроженом подручју у различитим фазама одбране

#### **ЕЛЕКТРОДИСТРИБУЦИЈА КРУШЕВАЦ – РЈ РАЖАЊ**

- врши обезбеђење сопствених објеката и опреме од директног утицаја поплавних вода
- врши заштиту људи и имовине од опасности од електричних удара на угроженим подручјима, планирање и организацију кадрова, опреме и средстава за пружање помоћи учесницима у одбрани.
- доводи електричну енергију до локалитета за напајање пумпних агрегата.

#### **МИНИСТАРСТВО УНУТРАШЊИХ ПОПЛАВА – ПС РАЖАЊ**

- врши обезбеђење сопствених објеката и опреме од директних утицаја поплавних вода
- врши планирање и организацију кадрова, опреме и средстава за заштиту људи, објеката и имовине.
- врши пружање помоћи другим учесницима у одбрани од поплава у свим фазама одбране
- врши контролу и организацију саобраћаја за елиминацију загушења и обезбеђењу приступа до одбрамбене линије
- врши безбедност људи и имовине на угроженом подручју.
- 

#### **ЦРВЕНИ КРСТ РАЖАЊ**

- врши обезбеђење и поделу потребних средстава за помоћ угроженом људству у храни, одећи и медицинским средствима.
- 
- Дужност и обавезе **Месних заједница** потенцијално угрожених подручја
- Месне заједнице су дужне да предузму широке мере указивања потребе да свако домаћинство узмел учешћа у заштити око угрожених површина, које би редовним одржавањем оспособили за одбрану од поплава и већих размера. Месне заједнице су дужне да предузму све потребне мере за ангажовање обавезне радне снаге за уређење потока и канала за одвод воде на својој територији и да за своју територију именују председнике Савета за менаџере Штаба за ванредне ситуације.
- Дужност и обавезе **пољопривредника, пољопривредних предузећа и власника и корисника државних, јавних и других објеката и земљишта** потенцијално угроженог подручја

Пољопривредници, пољопривредна предузећа и власници – корисници државних јавних и других објеката и земљишта потенцијално угроженог подручја су дужни да превентивно обезбеде извођење повремених бразда на својим њивама ради ефикасног одвођења сувишних вода у најближи канал, као и да редовно одржавају канале и пропусте око својих зграда, службених просторија и дворишта, како би исти били у функционалном стању.

## • СПИСАК РУКОВОДИЛАЦА ОДБРАНЕ ОД ПОПЛАВА

### • Штаб за ванредне ситуације

Спровођење мера за одбрану од поплава врши Штаб за ванредне ситуације општине Ражањ којим руководи Председник општине Ражањ. Председник општине је уједно и командант штаба и има помоћника. Одбрана од поплава спроводи се на основу овог плана.

Штаб за ванредне ситуације општине Ражањ дужан је да сарађује са секторским руководиоцем у водопривредном предузећу, које пружа стручну помоћ Штабу и предузима потребне мере у складу са Законом.

- Повереник ЦЗ непосредно руководи пословима на одбрани од поплава и бујица у свом селу – МЗ по наредби општинског Штаба за ванредне ситуације, ангажује људство, механизацију и материјал за одбрану, издаје непосредно наредбе групи грађана и координира њихов рад на терену.

### **Преглед – списак повереника ЦЗ заштите и спасавања у месним заједницама:**

Праћено подручје угрожености	Име и презиме повереника	Месна заједница	Број телефона	Број мобилног телефона
Ј. Морава	Живорад Вујчић	Браљина	478-504	065/5371-242
Прчевица	Матић Томислав	Витошевац	845-108	064/345-86-48
Грабовачка р.	Ужаревић Наташа	Грабово	843-121	063/872-77-07
Липовачка р.	Новица Нешић	Липовац	841-614	064/1203--482
Ј.Морава	Небојша Марковић	Малетина		061/2414-155
Ражањска река(село Мађија)	Јовановић Иван	Мађија	478-712	066/966-57-32
Мађере	Марковић Зоран	Мађере	841-956	065/8841-317

Јовановачка р.	Верисављевић Верислав	Н.Брачин	842-195	064/11-37-308
Пардичка р.	Славољуб Ђирковић	Пардик	844-007	064/8564-617
Велика река	Предрг Живковић	Подгорац		062/845-0087
Крћева р.	Василић Милан	Претрковац	842-077	063/8212-903
Послоначка р.	Иван Радовановић	Послон	037/3100-745	064/2182-673
Ражањска р.	Ђурковић Миљојко	Ражањ	841-826	064/177-6306
Рујишка река	Павловић Валентина	Рујиште	476-705	064/381-41-45
Ражањска река	Ђурђевић Иван	с. Варош	841-777	061/145-22-94
Скорица	Радојковић Радомир	Скорица	847-008	060/08-47-008
Точка река (Средњак)	Маринковић Жарко	Смиловац	847-177	063/81555282

	<b>СКУПШТИНА ОПШТИНЕ РАЖАЊ</b>		
<b>Влада републике Србије- Министарство</b>	<b>Општински Штаб за ванредне ситуације</b>		<b>Председник општине Ражањ</b>
<b>Општински штабови суседних општина и друге службе</b>	<b>Комисија за процену штете општине Ражањ</b>		<b>Полицијска станица и ватрогасна јединица</b>
<b>Месне заједнице и повереници у МЗ</b>	<b>Јавно комунално предузеће „Комуналац“ Ражањ</b>	<b>Ветеринарска амбуланта,ел.Дистрибуција,Црвени крст,Телеком,</b>	<b>Министарство унутрашњих послова - Одељење за ВС- Ниш-служба за осматрање и обавештавање</b>
	<b>Друга предузећа, сарадници</b>	<b>Општинска управа, органи, службе</b>	<b>ЈП „Путеви“ Ражањ</b>

**ШТАБ ЗА ВАНРЕДНЕ СИТУАЦИЈЕ ЗА ТЕРИТОРИЈУ ОПШТИНЕ РАЖАЊ**

Ред.бр.	Име и презиме	Функција на радном месту	Функција	Телефон
1	Добрица Стојковић	Председник општине	командант	064/886-77-00 037-841-425
2	Саша Милосављевић	Заменик председника општине	заменик команданта	064/886-77-01
3	Милан Тошић	Инспектор цивилне заштите у Управи за ВС	начелник	064/227-10-66
4.	Милорад Пауновић	Инспектор цивилне заштите у Управи за ВС	члан	064/227-10-39
5	Ненад Станковић	Директор Дома здравља „Др. Милорад Михаловић“ Ражањ	члан	037-841-152 064/1703106 065/8322322
6	Бојан Петковић	Директор ЈП „Путеви Ражањ“	члан	064/886-77-10 037/842-199
7	Весна Радојевић	Директор ЈП „Комуналац“ Ражањ	члан	062-8086-277 037-841-116
8	Петар Стојковић	Председник ДВД Ражањ	члан	064-886-77-65
9	Ивана Здравковић	ВД Начелник ОУ	члан	064/886-7705
10	Јасмина Ракић	Директор центра за социјални рад	члан	064/886-7715
11	Александар Војиновић	Начелник за привреду и финансије	члан	064/886-7706
12	Игор Павловић	Шеф шумске управе Ражањ	члан	060/022-22-34
13	Срђан Токић	Начелник полицијске станице у Ражњу	члан	066/889-29-47

**Координатор штаба за ВС Дејан Гагић, реф. Планирања припрема за одбрану – уједно и лице за евидентирање поплавних догађаја;**  
**Тел. 037/841-321 064/886-7783 dejangagic1970@gmail.com**



• **СИСТЕМ ВЕЗА У СПРОВОЂЕЊУ ОДБРАНЕ ОД ПОПЛАВА**

Систем веза за организовање и спровођење одбране од поплава на подручју општине Ражањ, обезбеђен је применом постојеће телефонске везе за везу свих субјеката у одбрани, телефакс веза .

Мобилне везе обезбеђене су за руководство Општинског штаба за одбрану од поплава.

Командант Штаба је задужен за ажурност ових података и благовремено успостављање комуникације са субјектима у свима фазама одбране.

• **ФИНАНСИРАЊЕ ОДБРАНЕ ОД ПОПЛАВА**

- Одбрану од поплава на водотоцима I реда са изграђеним заштитним водопривредним објектима обухваћеним републичким Оперативним плановима, финансира Министарство пољопривреде, шумарства и водопривреде, средствима обезбеђеним у оквиру годишњих планова и програма радова које верификује Влада Републике Србије.
- Како су на територији општине Ражањ водотоци Јужна Морава, Рујишка река и Јовановачка река водотоци I реда, припадају сектору М.8.1., одбрану од поплава на овој реци финансира, организује и спроводи ЈВП "Србијаводе" Београд, ВПЦ "Морава" Ниш, односно секторски руководиолац у сарадњи са Општином, односно Штабом за ванредне ситуације.
- Одбрана од поплава вода на водотоковима II реда обухваћених годишњим Оперативним планом, финансира се из општинског буџета.
- Потребна средства за финансирање одбране од поплава у 2025. години, у надлежности општине Ражањ, дефинишу се на основу реално утврђене вредности за спровођење утврђених активности, мера и радова из Оперативног плана.
- Приоритети обезбеђења потребних средстава за финансирање одбране од поплава и појава које прате штетно дејство вода, који су у надлежности Општине, дефинисаће се посебним годишњим планом рада Општинског штаба.

**8. ЗАВРШНЕ ОДРЕДБЕ ОПЕРАТИВНОГ ПЛАНА ЗА ОДБРАНУ ОД ПОПЛАВА**

1. Оперативни годишњи план за 2025 .год. се примењује од дана усвајања.
2. Командант Штаба је задужен за имплементацију Оперативног плана.

Предмет плана и програма рада Штаба за 2025. год.(као и сваку наредну) је:

- a/ Реализација ургентних активности у надлежности општине Ражањ (дефинисани детаљним планом активности, радова и мера);
  - б/ Ангажовање у обезбеђењу реализације ургентних активности, радова и мера у надлежности водопривреде;
  - ц/ Оперативни послови; Едукација и упознавање са планом становништва, општинских комуналних служби и органа управе (урбанизам).
4. Командант штаба о раду штаба квартално извештава општинско веће у писменом облику, као и СО-е.
  5. Благовремено, Командант Штаба је дужан да организује припрему за израду Оперативног плана за наредну годину на основу одредби Општег плана општинског штаба. Извор података за Оперативни план за наредну годину су нове информације помоћника и повереника са подручја.

6. Саставни део Оперативног плана одбране од поплава на територији општине Ражањ за воде II реда су Графички прилози карата водотокова II реда на територији општине Ражањ.
7. Оперативни план одбране од поплава на територији општине Ражањ за воде II реда објавити у "Службеном листу општине Ражањ".

## ОПШТИНСКА УПРАВА

Република Србија  
ОПШТИНА РАЖАЊ  
Скупштина општине  
Број:  
РАЖАЊ



# ОПЕРАТИВНИ ПЛАН

## ОДБРАНЕ ОД ПОПЛАВА ОД ВОДА ДРУГОГ РЕДА НА ТЕРИТОРИЈИ ОПШТИНЕ РАЖАЊ ЗА 2025. ГОДИНУ



- Јануар, 2025. године -

На основу члана 36. став 1. Закона о локалној самоуправи („Службени гласник РС“, број 129/07 и 83/14-др. закон, 1012016-др. закон, 47/2018 и 111/21-др.закон), члана 39. став 1. тачка 7, а у вези члан 44, став 1. Статута општине Ражањ („Службени лист општине Ражањ“, број 1/19), члана 60-70. и члана 75. Пословника Скупштине општине („Службени лист општине Ражањ“, број 2/19), Скупштина општине Ражањ, на седници одржаној дана 4.2.2025.године, донела је

**РЕШЕЊЕ**  
**О ИЗМЕНИ И ДОПУНИ РЕШЕЊА**  
**О ИМЕНОВАЊУ КОМИСИЈЕ ЗА ПРИВРЕДУ, РАЗВОЈ И ЈАВНЕ**  
**ФИНАНСИЈЕ**

**1.**

Решење о именовању Комисије за привреду, развој и јавне финансије („Службени лист општине Ражањ“, број 6/24) у члану I став 1. тачка 5. мења се тако што се :

Под тачком 5. разрешава дужности члана Комисије за привреду, развој и јавне финансије - Иван Јовановић из Маћије-из реда грађана, а именује за члана Комисије – Бобан Благојевић из Ражња-из реда грађана.

**2.**

У свему осталом Решење о именовању Комисије за привреду, развој и јавне финансије („Службени лист општине Ражањ“, број 6/24) остаје непромењено.

**3.**

Ово Решење ступа на снагу наредног дана од дана објављивања у „Службеном листу општине Ражањ“.

**4.**

Против овог Решења може се покренути спор пред Управним судом у Београду, Одељење у Нишу, у року од 30 дана од дана достављања овог решења -Решење доставити именованима и архиви.

Број :020-30/25-11  
У Ражњу, 4.2.2025.године

**СКУПШТИНА ОПШТИНЕ РАЖАЊ**

ПРЕДСЕДНИК,  
Милан Василић,с.р.

На основу чл. 18. и 96. Закона о локалним изборима („Службени гласник РС“, број 14/22), Скупштина општине Ражањ, на седници одржаној 4.2.2025.године, донела је

**ОДЛУКУ О ИЗМЕНИ И ДОПУНИ ОДЛУКЕ  
О РАЗРЕШЕЊУ И ИМЕНОВАЊУ ЧЛАНОВА И ЗАМЕНИКА ЧЛАНОВА  
ОПШТИНСКЕ ИЗБОРНЕ КОМИСИЈЕ ОПШТИНЕ РАЖАЊ  
У СТАЛНОМ САСТАВУ**

**I**

У Одлуци о разрешењу и именовању чланова и заменика чланова општинске изборне комисије општине Ражањ у сталном саставу («Сл.лист општине Ражањ» бр.19/24) у члану **II став 1. после тачке 4) додају се тачке 5), 6) и 7) које гласе:**

**5) за члана Мирна Марковић из Ражња**, на предлог самосталног одборника Гордане Благојевић;

- за заменика члана **Марија Петровић из Ражња**, на предлог самосталног одборника Гордане Благојевић;

**6) за члана Зоран Пешић из Шетке**, на предлог одборничке групе Г.Г. "Велибор Бркић - Веља" - "ДА СЕЛО ОПСТАНЕ И МЛАДОСТ ОСТАНЕ»

- за заменика члана **Бобан Живковић из Скорице**, на предлог одборничке групе Г.Г. "Велибор Бркић - Веља" - "ДА СЕЛО ОПСТАНЕ И МЛАДОСТ ОСТАНЕ».

**7) за члана Александар Дренић из Смиловца**, на предлог одборничке групе «Александар Вучић-Ражањ сутра».

- за заменика члана **Маријана Станковић из Ражња**, на предлог одборничке групе «Александар Вучић-Ражањ сутра».

**II**

У свему осталом Одлука о разрешењу и именовању чланова и заменика чланова општинске изборне комисије општине Ражањ у сталном саставу («Сл.лист општине Ражањ» бр.19/24) остаје непромењена.

**III**

Ова одлука ступа на снагу даном доношења и објављује се на веб-презентацији Републичке изборне комисије.

**О б р а з л о ж е њ е**

Правни основ за доношење одлуке садржан је у члану 18. став 2. Закона о локалним изборима (у даљем тексту: Закон), којим је утврђено да председника, чланове, заменика председника и заменике чланова изборне комисије именује скупштина јединице локалне самоуправе.

Чланом 11. став 1. Закона о локалним изборима прописано је да орган за спровођење локалних избора чине председник и други чланови органа за спровођење локалних избора и њихови заменици.

С обзиром на то да у општини Ражањ на дан ступања на снагу Закона има мање од 50.000 бирача уписаних у Јединствени бирачки списак, Општинску изборну комисију, у складу са чланом 18. став 1. Закона, чине председник, 6 чланова, заменик председника и 6 заменика чланова.

Чланом 19. Закона прописано је да за председника и заменика председника изборне комисије може да буде именовано само оно лице које има високо образовање у области правних наука.

У складу са чланом 20. Закона, чланови и заменици чланова изборне комисије у сталном саставу именују се на предлог одборничких група сразмерно њиховој заступљености у укупном броју одборника који припадају одборничким групама, с тим да ниједна одборничка група не може да предложи више од половине чланова и заменика чланова изборне комисије у сталном саставу. Чланом 20 став 4. Закона прописано је да се одборничком групом у смислу предлагања чланова и заменика чланова изборне комисије у сталном саставу сматра се и одборник појединац или група одборника која броји мање од оног броја одборника који је потребан за образовање одборничке групе.

Самостални одборник Гордана Благојевић дана 24.1.2025.године Скупштини је поднела акт бр.013-1/25-11 кји садржи предлог за измену и допуну Одлуке о разрешењу и именовању чланова и заменика чланова општинске изборне комисије општине Ражањ у сталном саставу предложивши лица наведена у диспозитиву Одлуке. Истим поднеском је обавестила Скупштину да ће у Скупштини општине Ражањ иступати самостално, као и да иступа из групе грађана Г.Г. "Велибор Бркић - Веља" - "ДА СЕЛО ОПСТАНЕ И МЛАДОСТ ОСТАНЕ чији је одборник била (дана 29.1.2025.године именована предаје оверену изјаву о итупњу из групе грађана). Комисија за административна питања, представке и жалбе дала је мишљење и предлог да се предлог усвоји на седници Скупштине општине Ражањ.

Дана 30.1.2025.године, скупштини је достављен акт бр. 013-3/25-11 о формирању одборничке групе Г.Г. "Велибор Бркић - Веља" - "ДА СЕЛО ОПСТАНЕ И МЛАДОСТ ОСТАНЕ, као и акт бр. 013-4/25-11 –предлог за именовање члана и заменика ОИК-а наведене одборничке групе, као у диспозитиву.

Такође, дана 30.1.2025.године Скупштини је достављен акт број 013-5/25-11 о формирању одборничке групе „Александар Вучић- Ражањ сутра“ као и акт бр. 013-6/25-11 –предлог за именовање члана и заменика ОИК-а наведене одборничке групе, као у диспозитиву. Комисија за административна питања, представке и жалбе дала је мишљење и предлог да се предлози усвоје на седници Скупштине општине Ражањ, како би се изборна комисија формирала у пуном саставу.

Чланом 18. став 3. Закона прописано је да се одлука о именовању чланова и заменика чланова изборне комисије објављује на веб-презентацији Републичке изборне комисије.

УПУТСТВО О ПРАВНОМ СРЕДСТВУ: Против ове одлуке сваки подносилац изборне листе која је освојила мандате у постојећем сазиву Скупштине општине може поднети жалбу вишем суду на чијем подручју се налази седиште скупштине у року од седам дана од њеног објављивања на веб-презентацији Републичке изборне комисије

Број: 013-2/25-11

У Ражњу, 4.2.2025.године

СКУПШТИНА ОПШТИНЕ РАЖАЊ

ПРЕДСЕДНИК  
Милан Василић,с.р.



На основу члана 69. став 1. тачка 3) Закона о јавним предузећима („Службени гласник РС“, број 15/16 и 88/19), члана 19. Став 1. Алинеја 2. Статута јавног предузећа «Путеви Ражањ» Ражањ („Службени лист општине Ражањ“, број 9/16) члана 32. став 1. тачка 6) Закона о локалној самоуправи („Службени гласник РС“, број 129/07 и 83/14-др.закон101/16-др.закон, 47/18 и 111/21-др.закон) и члана 40. став 1. тачка 11) Статута општине Ражањ („Службени лист општине Ражањ“, број 1/19 и 2/21) , Скупштина општине Ражањ, на седници одржаној дана 4.2.2025.године, донела је

### РЕШЕЊЕ

1. ДАЈЕ СЕ САГЛАСНОСТ на **ЦЕНОВНИК РАДОВА НА ИЗГРАДЊИ И ОДРЖАВАЊУ ПУТЕВА ЈП „Путеви Ражањ“ Ражањ**, који је усвојен од стране Надзорног одбора предузећа, дана 27. јанура 2025. године, под бројем 31/25-1 .
2. Решење објавити у “Службеном листу општине Ражањ“ и доставити ЈП „Путеви Ражањ“ Ражањ из Ражња.

Број: 303-4/24-11  
У Ражњу, 4.2.2025. године

СКУПШТИНА ОПШТИНЕ РАЖАЊ

ПРЕДСЕДНИК  
Милан Василић,с.р.

**ЦЕНОВНИК РАДОВА НА ИЗГРАДЊИ И ОДРЖАВАЊУ ПУТЕВА  
( Цене без ПДВ-а)**

Шифра позиције	Опис позиције	Јединица мере	Јединична цена
1	<b>Редовно – летње одржавање путева и улица</b> асфалтни коловоз		
1.1	Крпљење ударних рупа асфалтном масом Цена обухвата набавку асфалтне масе АБ – 11, ручно крпљење ударних рупа са опсецањем, машинским путем, чишћењем, издувавањем, мазањем емулзијом, уградњом асфалтне масе, ваљање ваљком до потребне збијености	тона	18.000,00
1.2	Крпљење – пресвлачење мањих деоница финишером Цена обухвата набавку асфалтне масе опсецање рупа машинским путем, уградња асфалта финишером и ваљање ваљком до потребне збијености	тона	20.000,00
1.3	Машински ископ одводних јаркова Цена обухвата ископ земље ровокопачем – скипом 80% са ручним дотеривањем 20%, пребацивање земље на банкину или превоз на депонију	м <sup>3</sup>	800,00
1.4	Ручно чишћење јаркова, пропуста, ригола Цена обухвата чишћење јарка, планирање дна јарка и одстрањивање сувишног материјала одбацивањем у страну или утоваром у колица и одвозом до 20м.	м <sup>1</sup>	400,00
1.5	Ручно чишћење ригола и берми од наноса у слоју до 10 цм. Цена обухвата чишћење риголе или берме са уклањањем материјала одбацивањем на страну или утоваром у колица и одвозом до 20 м.		
1.6	Са одбацивањем материјала на страну	м <sup>1</sup>	100,00
1.7	Са одвозом материјала на 20 м.	м <sup>1</sup>	160,00
1.8	Ручно чишћење наноса из цевастих и плочастих пропуста. Цена обухвата одстрањивање свих наноса и отпадака из пропуста са утоваром у колица и одвозом до 20м.	м <sup>1</sup>	3.500,00
1.9	Ручно чишћење уличних сливника. Цена обухвата одстрањивање свих наноса и отпадака из сливничких таложника, прикупљање, утовар и превоз на депонију на 5 км.	Ком.	450,00
1.8	Набавка, транспорт и уградња армирано-бетонских цеви		
1.9	Ø300/1000	Ком.	3.500,00
1.10	Ø500/1000	Ком.	6.250,00



1.11	Ø800/1000	Ком.	9.000,00
1.12	Ø1000/1000	Ком.	11.500,00
2	<b>РЕДОВНО ОДРЖАВАЊЕ ТУЦАНИЧКИХ И ШЉУНЧАНИХ КОЛОВОЗА</b>		
2.1	Ручно крпљење ударних рупа каменом дробином 0-30мм. Цена обухвата набавку камене дробине 0-30мм са превозом на 30км, исецање ивица рупе, раскопавање застора, чишћење и попуњавање рупе и ваљање виброваљком.		
2.2	Са ваљањем	м <sup>3</sup>	3.500,00
2.3	Без ваљања	м <sup>3</sup>	3.000,00
3	<b>РЕДОВНО ОДРЖАВАЊЕ ПУТНОГ ПОЈАСА – БАНКИНА</b>		
3.1	Ручно кошење банкина – путног појаса тримером Цена обухвата кошење траве и превоз на депонију до 2км.	м <sup>2</sup>	12,00
3.2	Кошење машинским путем, трактором са прикаченим тарупом	м <sup>2</sup>	15,00
3.3	Сеча шибља и грана моторним тестерама Цена обухвата сечу шибља и грана које улазе у путни појас, њихово слагање и одвоз на депонију до 2 км.	м <sup>2</sup>	50,00
4	<b>ОДРЖАВАЊЕ САОБРАЋАЈНЕ СИГНАЛИЗАЦИЈЕ И ОПРЕМЕ НА ПУТУ</b>		
4.1	Монтирање саобраћајног знака пречника до 90цм. Цена обухвата набавку стуба, знака, монтирање, ископ рупе, бетонске стопе од бетона МБ20	Ком.	10.000,00
4.2	Обележавање средишних и ивичних линија на коловозу где су потпуно избрисане постојеће линије па је потребно урадити премеравање и тачкање пре обележавања. Цена обухвата: набавка боје, разрађивача и перли, машине за обележавање и радника од пункта до места обележавања, припрему боје, премеравање, тачкање и обележавање линије.	м <sup>1</sup>	10,00
4.3	Обележавање попречних линија и других ознака на коловозу. Цена обухвата: набавка боје, разређивача, перли, шаблона и радника од пункта до места обележавања, припрему боје и обележавање линија и ознака уз употребу мобилног компресора.	м <sup>2</sup>	300,00
5	<b>ЗИМСКО ОДРЖАВАЊЕ, ЧИШЋЕЊЕ СНЕГА СА ПУТЕВА И УЛИЦА</b>		
5.1	Уклањање снега са путева и улица следећом механизацијом. Цена обухвата: ангажовање механизације на чишћењу снега и насипање соли и ризле	1 час	6.500,00

5.2	Камион Маз 8,5 тона са раоником и посипачем	1 час	6.500,00
5.3	Скип 434ф катерпилар	1 час	6.500,00
5.4	Трактор Беларус са раоником и посипачем за со	1 час	6.500,00
5.5	Булдожер ТГ 80	1 час	6.500,00
5.6	Мали скип 226 катерпилар/ са раоником	1 час	6.500,00
6	<b>ОДРЖАВАЊЕ УЛИЧНЕ РАСВЕТЕ</b>		
6.1	Електро – монтерски радови – замена сијалица Цена обухвата набавку сијалица и замену истих		
6.2	Сијалица натријум високог притиска Е27 – 60W	Ком.	1.000,00
6.3	Лед сијалица Е27 – 30W	Ком.	800,00
6.4	Живина сијалица 125W	Ком.	500,00
6.5	Живина сијалица 150 W	Ком.	500,00
6.6	Метал халогена сијалица 70W Е27	Ком.	600,00
6.7	Штедљива сијалица 70W Е27	Ком.	300,00
6.8	Штедљива сијалица 100 W Е27	Ком.	300,00
6.9	Уградња нових комплет светиљки са арматуром Цена обухвата набавку светиљке и остали електроматеријал за инсталацију на постојећи стуб	Ком.	6.000,00
6.10	Постављање нових поља за уличну расвету Цена обухвата набавку каблова и монтажу истих дужина поља 30 м	1 поље	6.000,00
6.11	Услуге возила са платформом за рад на висини	1 час	5.500,00
7	<b>ОСТАЛИ РАДОВИ ВЕЗАНИ ЗА ОДРЖАВАЊЕ ПУТЕВА И УЛИЦА</b>		
7.1	Израда нове бетонске риголе б=175цм Цена обухвата справљање бетона мб20 и уграђивање у оплату за риголе	1м	2.000,00
7.2	Полагање монтажних сивих ивичњака на подлогу бетона мб15 са фуговањем Цена обухвата набавку, справљање и ручно уграђивање бетона у подлогу и полагање ивичњака		
7.3	Ивичњак 12/18цм	м <sup>1</sup>	650,00
7.4	Ивичњак 18/24	м <sup>1</sup>	950,00
7.5	Фарбање металне ограде на мосту, сигурносне ограде за возила и осталих ограда Цена обухвата набавку разређивача, уљане боје и шмирглу папира, чишћење површине од рђе и наношење основне боје и 2 пута уљане боје	м <sup>1</sup>	1.000,00
8.	<b>ЦЕНОВНИК СРЕДСТАВА РАДА ПО ЧАСУ</b>	Ефективни рад	Чекање
8.1	ГРЕЈДЕР КАТ 12Х	8.200,00	2.000,00
8.2	ВИБРО ВАЉАК ЛЦБ 5 ТОНА	6.500,00	1.000,00
8.3	БУЛДОЗЕР ТГ 80	7.500,00	2.000,00
8.4	СКИП КАТ 434Ф	6.500,00	2.000,00
8.5	СКИП МАЛИ 226 КАТ	6.500,00	2.000,00
8.6	ТРАКТОР БЕЛАРУС 110	7.500,00	2.000,00
8.7	КАМИОН МАН 18 ТОНА	5.000,00	1.500,00

8.8	КАМИОН МАЗ 8,5 ТОНА	3.500,00	1.000,00
8.9	КОМПРЕСОР СА ПИКАМЕРОМ	3.000,00	1.000,00
8.10	ТЕСТЕРА ЗА БЕТОН И АСФАЛТ	1.000,00	200,00
8.11	ТЕСТЕРА МОТОРНА	800,00	200,00
8.12	ВИБРО ЖАБА	1.000,00	200,00
8.13	БУЛДОЗЕР ХСМГ КИНА D170	8.000,00	2000,00
9	<b>ЦЕНОВНИК ПРЕВОЗА РАСУТИХ МАТЕРИЈАЛА ВОЗИЛОМ ДО 10 ТОНА</b>		Дин/тони
9.1	Превоз на 0,2 км		50,00
9.2	Превоз на 0,5 км		60,00
9.3	Превоз на 1 км		80,00
9.4	Превоз на 5 км		150,00
9.5	Превоз на 10 км		300,00
10	<b>ЦЕНОВНИК ПРЕВОЗА РАСУТИХ МАТЕРИЈАЛА ВОЗИЛОМ ДО 18 ТОНА</b>		Дин/тони
10.1	Превоз на 0,2 км		100,00
10.2	Превоз на 0,5 км		150,00
10.3	Превоз на 1 км		200,00
10.4	Превоз на 5 км		300,00
10.5	Превоз на 10 км		350,00

Све приказане цене су без ПДВ-а. За нормативе и цене су коришћени ценовници Ј.П. „Путеви Србије“, Ј.К.П. „Путеви Рашка“, Ј.П. „Путеви Краљево“.  
Сви радови који нису обухваћени овим ценовником могу бити фактурисани по тржишним ценама уз налог и сагласност наручилаца – оснивача.

У Ражњу, 27.01.2025.г.  
Број:31/25

Обрађивач  
Петковић Бојан



Председница Н.О. „Путеви Ражањ“  
Јасмина Ракић




## Службени лист општине Ражањ Број 01, 04.02.2025.г.

На основу члана 12., 26. став 1. тачка 3., 46. став 3. и 61. Закона о јавној својини ("Сл. гласник РС", бр. 72/2011, 88/2013, 105/2014, 104/2016 - др. закон, 108/2016, 113/2017, 95/2018, 153/2020 и 94/2024), члана 13. став 3. алинеја 3., члана 69 став 1. Тачка 7) а у вези са чланом 65. став 1. тачка 12) Статута општине Ражањ („Сл. лист општине Ражањ“ бр. 1/19),

Општинско веће Општине Ражањ на седници одржаној дана 23.01.2025. године, доноси:

### ОДЛУКУ

о преносу права јавне својине над покретним стварима

1. Општинско веће општине Ражањ је сагласно да се ЈКП „Комуналац“ Ражањ пренесе право својине над покретним стварима:

Ред. бр.	Врста	Јединица мере	Количина	Вредност
1	Поцинковани контејнери запремине 1,1 м <sup>3</sup>	ком	10	у вредности од 540.000,00 динара са ПДВ-ом
2	Жичани поцинковани контејнери димензија за ПЕТ амбалажу	ком	15	у вредности од 720.000,00 динара са ПДВ-ом

2. Овлашћује се председник Општине Ражањ да својим потписом овери примопредајни записник којим се преноси право јавне својине из тачке 1. ове одлуке.
3. Ова одлука ступа на снагу осмог дана од дана објављивања у „Службеном листу општине Ражањ“.

### Образложење

Општина Ражањ је кроз буџетски фонд заштите животне средине током 2024. године набавила следеће посуде за прикупљање отпада:

- Поцинковани контејнери запремине 1,1 м<sup>3</sup> - 10 комада ( у вредности од 540.000,00 динара са ПДВ-ом);
- Жичани поцинковани контејнери димензија за ПЕТ амбалажу - 15 комада ( у вредности од 720.000,00 динара са ПДВ-ом).

Одлуком Скупштине општине Ражањ послови прикупљања и одвоза отпада поверени су ЈКП Комуналац Ражањ, те је потребно наведене контејнере пренети у својину ЈКП «Комуналац» Ражањ.

У складу са наведеним донета је одлука као у диспозитиву.

Број: 416-1/25-01  
Датум: 23.01.2025. године

Председник

Добрица Стојковић, с.р.

На основу члана 65. став 2. Одлуке о грађевинском земљишту ("Службени лист општине Ражањ", број 11/19), члана 69. став 1. тачка 19) Статута општине Рашањ („Службени лист општине Ражањ“, број 1/19 и 2/21), решавајући по захтеву странке COLOSEUM AUTO CENTAR DOO, РАЖАЊ, Новоражањска бр.87, који је заведен под бројем 416-4/25-01 од 20.1.2025.године за добијање сагласности за постављање помоћног објекта на граници парцела (међи), Општинско веће Општине Ражањ на седници одржаној дана 23.01.2025.године, доноси

### **Р Е Ш Е Њ Е**

**I** Даје се сагласност подносиоцу захтева - COLOSEUM AUTO CENTAR DOO, РАЖАЊ, Новоражањска бр. 87, за постављање помоћног објекта-контејнера који ће служити као техничка просторија (соба) у функцији самоуслугне аутоперионице на к.п бр. 1787/3, у приватној својини подносиоца захтева, а који ће бити постављен на самој међи непосредно уз новопроектовани потпорни зид између парцела 1787/3 и 1787/4, парцела у јавној својини општине Ражањ, обе КО Ражањ.

**II** Сагласност се даје подносиоцу захтева COLOSEUM AUTO CENTAR DOO, РАЖАЊ, Новоражањска бр.87, ради добијања Решења о одобрењу за извођење радова по члану 145 ЗПИ.

**III** Сагласност за пролаз се даје на одређено време, док трају објекти.

### ***Образложење***

Подносилац COLOSEUM AUTO CENTAR DOO, РАЖАЊ, Новоражањска бр.87, поднео је захтев који је заведен под бројем 416-4/25-01 од 20.1.2025.године за добијање сагласности за постављање помоћног објекта-контејнера који ће служити као техничка просторија (соба) у функцији самоуслугне аутоперионице на к.п бр. 1787/3, у приватној својини подносиоца захтева, а који ће бити постављен на самој међи непосредно уз новопроектовани потпорни зид између парцела 1787/3 и 1787/4, парцела у јавној својини општине Ражањ, обе КО Ражањ.

Увидом у е катастар утврђено је да су наведене парцеле суседне, као и да је к.п.бр. 1787/3, у приватној својини подносиоца захтева , а к.п.бр.1787/4 у јавној својини општине Ражањ.

Сагласност се даје подносиоцу захтева COLOSEUM AUTO CENTAR DOO, РАЖАЊ, Новоражањска бр.87, ради добијања Решења о одобрењу за извођење радова по члану 145 ЗПИ.

У складу са чланом 69. став 1. тачка 19) Статута општине Рашањ („Службени лист општине Ражањ“, број 1/19) и чланом 65. став 2 Одлуке о грађевинском земљишту ("Службени лист општине Ражањ", број 11/19), којим је рописано да Председник општине доноси Решење, којим даје сагласност и у другим случајевима у вези грађевинског земљишта, када је таква сагласност услов за остваривање права подносиоца захтева (спровођење парцелације или препарцелације, изградња објекта на међи и друго), одлучено је као у диспозитиву.

**ПОУКА О ПРАВНОМ ЛЕКУ:** Против овог Решења може се изјавити жалба Министарству финансија Републике Србије-Сектору за имовинско-правне послове, у року од 15 дана од дана пријема истог. Жалба се подноси преко првостепеног органа уз доказ о о уплати републичке административне таксе.

Доставити:

- \* подносиоцу
- \* у предмет.

ОПШТИНСКО ВЕЋЕ ОПШТИНЕ РАЖАЊ

Број: 416-4/25-01

Датум: 23.01.2025 године

Председник

Добрица Стојковић, с.р.



РЕПУБЛИКА СРБИЈА  
ОПШТИНА РАЖАЊ  
ОПШТИНСКО ВЕЋЕ  
Датум: 23.01.2025.г.  
Број: 020-12/25-01

Службени лист општине Ражањ Број 01, 04.02.2025.г.

## **КВАРТАЛНИ ИЗВЕШТАЈ**

о реализацији Програма за рад Савета за координацију послова безбедности саобраћаја на подручју локалне самоуправе  
Општине Ражањ за период

**ОКТОБАР-ДЕЦЕМБАР**

(од 01.10.2024. године до 31.12.2024. године)

Табела 1. - Област рада: Унапређење саобраћајне инфраструктуре

Р. бр.	Мера/Активност	Период реализације *	Планирана финансијска средства (РСД)	Одговорни субјекти	Статус реализације***	Утрошено финансијских средстава
1.	<p>УНЕТИ НАЗИВ МЕРЕ ИЗ ПРОГРАМА</p> <p><b>Опис мере:</b>  <b>Израда документације регулисања саобраћаја у зони школе „Вук Караџић“ на основу анализе саобраћајног система у насељеним местима Силовац и Скорица –По програму савета за безбедност саобраћаја</b></p> <p><b>Напомена**:</b>  Израда документације регулисања саобраћаја у зони школе Вук Караџић у насељеним местима Силовац и Скорица – по Програму Савета за безбедност саобраћаја испоручена је у један (1) штампани примерак и три (3) у електронској форми -USB</p>	октобар - децембар	400.000,00	Савет за безбедност саобраћаја	Реализовано	400.000,00



**Службени лист општине Ражањ Број 01, 04.02.2025.г.**

<p><b>Израда документације регулисања саобраћаја у зони ужег центра Ражња-забрана саобраћаја у периоду од 01. маја до 31. августа и обезбеђење прописане опреме за физичко обезбеђење дела саобраћајница улице Новоражањске, Михајла Вујовића и Страхинје Симовића</b>  <b>Напомена**:</b>                  Израда документације регулисања саобраћаја у зони ужег центра Ражња-забрана саобраћаја у периоду од 01. маја до 31. августа –по Програму Савета за безбедност саобраћаја испоручена је у један (1) штампани примерак и три (3) у електронској форми -USB</p>	<p>октобар - децембар</p>	<p>400.000,00</p>	<p>Савет за безбедност саобраћаја</p>	<p>Реализовано</p>	<p>400.000,00</p>
--	---------------------------	-------------------	---------------------------------------	--------------------	-------------------

\* Унети месец почетка и месец завршетка мере

\*\* У оквиру напомене потребно је унети планиране, односно реализоване количине (нпр. број комада, број пројеката, број едукација и сл.)

\*\*\* Статус реализације:

- Реализовано - предметна услуга је реализована.
- Реализација у току - реализације предметне услуге је у току, потписан уговор, а очекује се реализација у наредном периоду.
- Није реализовано - предметна услуга није реализована, нити је покренут процес набавке предметне услуге.
- У току је процес јавне набавке - покренут је процес јавне набавке, али још увек није закључен уговор са понуђачем.

**Табела 2. - Област рада: Рад Савета** Службени лист општине Ражањ Број 01, 04.02.2025.г.

Р. бр.	Мера/Активност	Период реализације *	Планирана финансијска средства (РСД)	Одговорни субјекти	Статус реализације***	Утрошено финансијских средстава
2.	<p>УНЕТИ НАЗИВ МЕРЕ ИЗ ПРОГРАМА</p> <p><b>Опис мере:</b>  <b>Стручно оспособљавање и усавршавање координатора и чланова Савета за послове безбедности саобраћаја у ЈЛС</b>                      (Детаљно образложити шта је урађено, односно шта је планирано да се уради у оквиру наведене мере. Што једноставније разложити активности на начин да се из описа може се јасно видети статус реализације мере, односно сваке планиране активност у оквиру мере.)</p> <p><b>Напомена**:</b>                      Чланови Савета за безбедност саобраћаја на територији општине Ражањ присуствовали су УСБС ФОРУМУ 2024 на Златибору од 17. до 19. октобра 2024. године на коме се говорило о Новом закону о безбедности саобраћаја на путевима.</p>	октобар -	200.000,00	Савет за безбедност саобраћаја	Реализација у току	109.440,00

\* Унети квартал за који се подноси извештај

\*\* У оквиру напомене потребно је унети планиране, односно реализоване количине (нпр. број комада, број пројеката, број едукација и сл.)

\*\*\* Статус реализације:

- Реализовано - предметна услуга је реализована.
- Реализација у току - реализације предметне услуге је у току, потписан уговор, а очекује се реализација у наредном периоду.
- Није реализовано - предметна услуга није реализована, нити је покренут процес набавке предметне услуге.
- У току је процес јавне набавке - покренут је процес јавне набавке, али још увек није закључен уговор са понуђачем.

Табела 3. - Област рада: Унапређење саобраћајног образовања и васпитања

Р. бр.	Мера/Активност	Период реализације *	Планирана финансијска средства (РСД)	Одговорни субјекти	Статус реализације***	Утрошено финансијских средстава
3.	<p>УНЕТИ НАЗИВ МЕРЕ ИЗ ПРОГРАМА</p> <p><b>Опис мере:</b>  Едукација деце у предшколским установама у сарадњи са полицијском станицом у Ражњу.  Подела промоматеријала.</p> <p><b>Напомена**:</b></p> <p>Деци предшколског узраста на територији општине Ражањ подељене су мајице 58 комада са штампом Пажљивка. уз едукацију у сарадњи са саобраћајном полицијом.</p>	октобар – новембар	75.000,00	Савет за безбедност саобраћаја	Реализовано	62.060,00

**Службени лист општине Ражањ Број 01, 04.02.2025.г.**

	<p><b>Едукација деце школског узраста (ОШ“Иван Вушовић“ у Ражњу, ОШ „Вук Караџић“ у Витошевцу) у сарадњи са полицијском станицом у Ражњу</b>  <b>Напомена**:</b>                  Подела промотивног материјала. Ученицима првог разреда на територији општине Ражањ набављено је 50 качкета са натписом Пажљивко и 50 светлоодбојних прслука. Качкети и прслуци ће бити подељени уз едукацију у сарадњи са саобраћајном полицијом о безбедном учешћу деце у саобраћају када се ученици врате са распуста.</p>	<p>октобар – новембар</p>	<p>75.000,00</p>	<p>Савет за безбедност саобраћаја</p>	<p>Реализација у току</p>	<p>62.000,00</p>
--	--	---------------------------	------------------	---------------------------------------	---------------------------	------------------

\* Унети квартал за који се подноси извештај  
 \*\* У оквиру напомене потребно је унети планиране, односно реализоване количине (нпр. број комада, број пројеката, број едукација и сл.)  
 \*\*\* Статус реализације:

- Реализовано - предметна услуга је реализована.
- Реализација у току - реализације предметне услуге је у току, потписан уговор, а очекује се реализација у наредном периоду.
- Није реализовано - предметна услуга није реализована, нити је покренут процес набавке предметне услуге.
- У току је процес јавне набавке - покренут је процес јавне набавке, али још увек није закључен уговор са понуђачем.

Табела 4. - Област рада: Превентивно-промотивне активности из области безбедности саобраћаја

Р. бр.	Мера/Активност	Период реализације *	Планирана финансијска средства (РСД)	Одговорни субјекти	Статус реализације***	Утрошено финансијских средстава
4.	<p>УНЕТИ НАЗИВ МЕРЕ ИЗ ПРОГРАМА</p> <p><b>Опис мере:</b>  <b>Едукација родитеља о правилној употреби дечијих аутоседишта, набавка и подела дечијих аутоседишта.</b></p> <p><b>Напомена**:</b>  Организована је подела 40 комада аутоседишта за децу 29.12.2024. године уз едукацију за родитеље о употреби аутоседишта коју су одржали Срђан Радовић дипломирани инжењер саобраћаја и Горан Секулић мастер инжењер саобраћаја.</p>	октобар - новембар	400.000,00	Савет за безбедност саобраћаја	Реализовано	333.330,00

## Службени лист општине Ражањ Број 01, 04.02.2025.г.

<p><b>Едукација бициклиста, подела промоматеријала, кациги за бициклисте и светала за бицикле.</b></p> <p><b>Напомена**:</b>  Набављено је 65 комада кацига за бициклисте и 180 комада светла за бициклисте.  Едукација ће бити одржана у наредном полугодишту у договору са школом.</p>	<p>октобар - новембар</p>	<p>375.000,00</p>	<p>Савет за безбедност саобраћаја</p>	<p>Реализација у току</p>	<p>312.500,00</p>
--	---------------------------	-------------------	---------------------------------------	---------------------------	-------------------

<p><b>Едукација возача трактора и возача теретних возила, подела ротационих светала и промотивног материјала.</b>  <b>Напомена**:</b>  Набављено је 35 комада ротационих светла за тракторе и 60 комада троуглова за обележавање возила.</p>	октобар - новембар	275.000,00	Савет за безбедност саобраћаја	Реализација у току	229.166,00
--	-----------------------	------------	--------------------------------------	-----------------------	------------

\* Унети квартал за који се подноси извештај

\*\* У оквиру напомене потребно је унети планиране, односно реализоване количине (нпр. број комада, број пројеката, број едукација и сл.)

\*\*\* Статус реализације:

- Реализовано - предметна услуга је реализована.
- Реализација у току - реализације предметне услуге је у току, потписан уговор, а очекује се реализација у наредном периоду.
- Није реализовано - предметна услуга није реализована, нити је покренут процес набавке предметне услуге.
- У току је процес јавне набавке - покренут је процес јавне набавке, али још увек није закључен уговор са понуђачем.



Табела 5. - Област рада: Научно-истраживачки рад у области безбедности саобраћаја

Р. бр.	Мера/Активност	Период реализације *	Планирана финансијска средства (РСД)	Одговорни субјекти	Статус реализације***	Утрошено финансијских средстава
5.	<p>УНЕТИ НАЗИВ МЕРЕ ИЗ ПРОГРАМА</p> <p><b>Опис мере:</b></p> <p><b>Припрема и усвајање стратегије и акционог плана безбедности саобраћаја Општине Ражањ за период 2025-2030. Године</b></p> <p><b>Напомена**:</b></p> <p>Испоручена стратегија и акциони план безбедности саобраћаја Општине Ражањ за период 2025-2030. године</p>	октобар - децембар	300.000,00	Савет за безбедност саобраћаја	Реализовано	250.000,00

\* Унети квартал за који се подноси извештај

\*\* У оквиру напомене потребно је унети планиране, односно реализоване количине (нпр. број комада, број пројеката, број едукација и сл.)

\*\*\* Статус реализације:

- Реализовано - предметна услуга је реализована.
- Реализација у току - реализације предметне услуге је у току, потписан уговор, а очекује се реализација у наредном периоду.
- Није реализовано - предметна услуга није реализована, нити је покренут процес набавке предметне услуге.
- У току је процес јавне набавке - покренут је процес јавне набавке, али још увек није закључен уговор са понуђачем.

Табела 6. – Рекapитулација утpошених средстава у програму по областима

Области	Планирана финансијска средства Програмом	Утpошена финансијска средства из Програмом	Укупна вредност неутpошених финансијских средства
Унапpеђење саобраћајне инфраструктуре	800.000,00	800.000,00	0,00
Рад тела	200.000,00	109.440,00	90.560,00
Унапpеђење саобраћајног образовања и васпитања	150.000,00	124.060,00	25.240,00
Превентивно-промотивне активности из области безбедности саобраћаја	1.050.000,00	874.996,00	175.004,00
Научно-истраживачки рад у области безбедности саобраћаја	300.000,00	250.000,00	50.000,00
<b>УКУПНО:</b>	<b>2.500.000,00</b>	<b>2.158.496,00</b>	<b>340.804,00</b>

Планирано је 2.500.000,00 динара у IV кварталу, а утpошено је 2.158.496,00 динара.

Неутpошено је 340.804,00 динара.

ОПШТИНСКО ВЕЋЕ ОПШТИНЕ РАЖАЊ

Број: 020-12/25-01  
Датум: 23.01.2025.г.  
Место: Ражањ

М. П

ПРЕДСЕДНИК ОПШТИНСКОГ ВЕЋА  
Добрица Стојковић, с.р.



РЕПУБЛИКА СРБИЈА  
ОПШТИНА РАЖАЊ  
ОПШТИНСКО ВЕЋЕ

Датум: 23.01.2025.г.  
Број: 020-11/25-01

На основу члана 46 став 1 тачка 8 Закона о локалној самоуправи ("Сл. гласник РС", бр. 129/2007, 83/2014 - др. закон, 101/2016 - др. закон, 47/2018 и 111/2021 - др. закон), члана 69. став 1. тачка 19, Статута општине Ражањ („Службени лист општине Ражањ“, број 1/19)  
**Општинско веће општине Ражањ**, на седници одржаној 23.01.2025. године доноси

## ЗАКЉУЧАК

1. **УСВАЈА СЕ** Извештај о спроведеној Јавној расправи на Нацрт Стратегије безбедности саобраћаја на путевима општине Ражањ за период од 2025. до 2030.године са Акционим планом број 020-11/25-01од 23.01.2025.године.
2. Закључак доставити: Савету за безбедност саобраћаја на територији општине Ражањ, СО-е Ражањ и архиви.

Општинско веће општине Ражањ  
*Председник,*  
Добрица Стојковић,с.р.

На основу члана 36. Закона о планском систему Републике Србије („Сл. гласник РС“, бр. 30/2018), члана 46. став 1. тачка 8. Закона о локалној самоуправи („Сл.гласник РС“, бр.129/2007, 83/2014 – др. закон, 101/2016 – др. закон, 47/2018 и 111/2021 – др. закон ), члана 114. став 1 Статута Општине Ражањ („Службени лист општине Ражањ“ бр. 1/19 и 2/21), Савет за безбедност саобраћаја на путевима на територији Општине Ражањ објављује:

**ИЗВЕШТАЈ О СПРОВЕДЕНОЈ ЈАВНОЈ РАСПРАВИ НА НАЦРТ СТРАТЕГИЈЕ  
БЕЗБЕДНОСТИ САОБРАЋАЈА НА ПУТЕВИМА ОПШТИНЕ РАЖАЊ ЗА ПЕРИОД ОД  
2025. ДО 2030. ГОДИНЕ СА АКЦИОНИМ ПЛАНОМ**

Општинско веће општине Ражањ, на седници одржаној 09.12.2024. године донело је закључак број 020-172/24-01 којим се одређује спровођење Јавне расправе о Нацрту Стратегије безбедности саобраћаја на путевима општине Ражањ за период од 2025. до 2030. године са Акционим планом.

На истој седници, Општинско веће је донело и Програм јавне расправе, број 020-172/24-01 о Нацрту стратегије који је саставни део Закључка.

Јавни позив за учешће у јавној расправи о Нацрту Стратегије донет је 09.12.2024. године на седници Општинског већа број 020-172/24-01 и објављен је на званичној web презентацији општине Ражањ.

Јавна расправа спроведена је у периоду од 10. децембра 2024. године до 30. децембра 2024. године. У складу са Програмом, грађани, удружења, стручна и остала јавност позвани су да учествују у јавној расправи о Нацрту стратегије. Примедбе, предлози и сугестије грађана и осталих учесника у јавној расправи могли су се доставити путем електронске поште на адресу [kancelarija.msp@razanj.org](mailto:kancelarija.msp@razanj.org) или поштом на адресу: Општина Ражањ, Трг Светог Саве 33, 37215 Ражањ – са напоменом на коверти: „За јавну расправу о Нацрту Стратегије безбедности саобраћаја на путевима општине Ражањ за период од 2025. до 2030. године са Акционим планом“.

Сва потребна документација, заједно са Нацртом Стратегије са акционим планом, као и обрасцем за примедбе, била је објављена на интернет страници општине Ражањ <https://www.razanj.ls.gov.rs/> током трајања јавне расправе.

Рок за достављање примедби, прдлога и сугестије био је до 30.12.2024. године до 12.00ч.

У наведеном року нису достављене никакве примедбе, предлози и сугестије на објављен Нацрт Стратегије безбедности саобраћаја на путевима општине Ражањ за период од 2025. до 2030. године са Акционим планом.

На основу напред наведеног, сачињен је овај Извештај који се објављује на интернет страници <https://www.razanj.ls.gov.rs/> Општине Ражањ.

ПРЕДСЕДНИК

Добрица Стојковић,с.р.

На основу члана 4. Уредбе о средствима за подстицање програма или недостајућег дела средстава за финансирање програма од јавног интереса која реализују удружења („Службени гласник РС“ број 16/2018), Одлуке о буџету општине Ражањ за 2025. годину број 113-82/24-11 (Службени лист општине Ражањ број 25/2024), члана 6. Одлуке о поступку доделе и контроле коришћења средстава за подстицање програма или недостајућег дела средстава за реализацију програма од јавног интереса за Општину Ражањ број 400-86/23-11, Општинско веће општине Ражањ дана 23.01.2025. донело је

**ГОДИШЊИ ПЛАН ЈАВНИХ КОНКУРСА ОПШТИНЕ РАЖАЊ ЗА 2025. ГОДИНУ**

**I**

Утврђује се Годишњи план расписивања јавних конкурса за подстицање програма од јавног интереса које реализују удружења на територији општине Ражањ у буџетској 2025. години на следећи начин:

<b>Р.бр.</b>	<b>Давалац средстава</b>	<b>Назив конкурса</b>	<b>Област</b>	<b>Износ средстава</b>	<b>Период расписивања</b>
1.	Општина Ражањ	Јавни конкурс за избор програма од јавног интереса које реализују удружења	Социјална заштита, борачко-инвалидске заштите, заштита лица са инвалидитетом, здравствена заштита, друштвене бриге о деци, подстицање наталитета, помоћи старима, заштита и промовисање људских и мањинских права, наука, образовање, заштита животиња, одрживи развој, заштита потрошача, борба против корупције, афирмисања равноправности полова, програми и пројекти за младе, хуманитарни програми и други садржаји који доприносе убрзаном развоју општине Ражањ и афирмацији грађанског активизма	1.000.000,00	фебруар/март 2025. године
2.	Општина Ражањ	Јавни конкурс за избор програма од јавног интереса које реализују удружења у области културе	Култура, заштита културне баштине, неговања историјских тековина	2.000.000,00	фебруар/март 2025. године

3.	Општина Ражањ	Јавни конкурс за избор програма од јавног интереса које реализују цркве и верске заједнице	Унапређивање верских слобода и остваривање општег добра и заједничког интереса и осталих програма у којима искључиво и непосредно следе јавни интерес	3.000.000,00	фебруар/март 2025. године
4.	Општина Ражањ	Јавни конкурс за избор програма од јавног интереса које реализују удружења у области заштите животне средине	Заштита животне средине	60.000,00	август/септембар 2025. године
5.	Општина Ражањ	Јавни конкурс за доделу средстава за подстицање програма или недостајућег дела средстава за финансирање програма од јавног интереса значајних за заштиту и спасавање од пожара, елементарних и других несрећа на територији општине Ражањ	Слободно удруживање грађана ради организованог учешће у спровођењу заштите од пожара, спасавању људи и имовине и реализација програма из ове области од јавног интереса.	500.000,00	фебруар/март 2025. године

6.	Општина Ражањ	Јавни конкурс за финансирање, односно за суфинансирање програма ловачких удружења на територији општине Ражањ	Унапређење стања популације ловацајем заштићених врста дивљачи набавком ради уношења у ловиште Програм адаптације ловачких домова, кућа и ловних објеката за унапређење и развој ловног туризма	500.000,00	фебруар/март 2025. године
----	---------------	---	--	------------	---------------------------

**II**

Председник општине образује Комисију која ће спровести Конкурс за доделу средстава за финансирање, односно суфинансирање програма од јавног интереса из буџета општине Ражањ у складу са Одлуком о буџету општине Ражањ и утврђеним Годишњим планом расписивања јавних конкурса за подстицање програма од јавног интереса која реализују удружења на територији општине Ражањ за 2025. годину.

**III**

Овај план објавити на званичној интернет страни Општине Ражањ, на огласној табли Општинске управе Ражањ и доставити Министарству за људска и мањинска права и друштвени дијалог РС и архиви.

Број:020-18/25-01

Дана: 23.01.2025. године

ПРЕДСЕДНИК ОПШТИНЕ

Добрица Стојковић,с.р.



На основу члана 46. став 1. тачка 8. Закона о локалној самоуправи („Службени гласник РС“ бр.129/2007, 83/2014-др. Закон , 101/2016-др. Закон, 47/2018 и 111/2021-др.Закон ) , члана 69. став 1. тачка 19. Статута општине Ражањ ( Сл. Лист општине Ражањ бр. 1/19 и 2/21), чланова 69. и 70. Закона о заштити животне средине ("Сл. гласник РС", бр. 135/2004, 36/2009, 36/2009 - др. закон, 72/2009 - др. закон, 43/2011 - одлука УС, 14/2016, 76/2018, 95/2018 - др. закон, 95/2018 - др. закон и 94/2024 - др. закон), члана 4. став 1. тачка 3., члана 9. и 24. Закона о заштити од буке у животној средини ("Сл. гласник РС", бр. 96/2021), Општинско веће општине Ражањ на седници одржаној дана 23.01.2025. године, доноси

**ПРОГРАМ  
МОНИТОРИНГА СТАЊА НИВОА БУКЕ У ЖИВОТНОЈ СРЕДИНИ НА ТЕРИТОРИЈИ  
ОПШТИНЕ РАЖАЊ ЗА 2025 ГОДИНУ**

**I.  
ОСНОВЕ ПРОГРАМА**

Овим Програмом успоставља се локална мрежа мерних места за праћење стања нивоа буке у животној средини на територији општине Ражањ за период од 1. јуна 2025. године до 31. децембра 2025. године.

Основни циљ мерења и праћења нивоа буке у животној средини је заштите здравља људи и очување и унапређење услова животне средине. Праћење и мерење нивоа буке спроводиће се на основу Закона о заштити животне средине ("Сл. гласник РС", бр. 135/2004, 36/2009, 36/2009 - др. закон, 72/2009 - др. закон, 43/2011 - одлука УС, 14/2016, 76/2018, 95/2018 - др. закон, 95/2018 - др. закон и 94/2024 - др. закон), ради утврђивања стања животне средине, као и правилног одабира превентивних мера и активности које се предузимају у циљу смањења негативних утицаја буке и подизања нивоа квалитета животне средине.

Општина Ражањ као јединица локалне самоуправе, према Закону о заштити од буке у животној средини ("Сл. гласник РС", бр. 96/2021), је субјект система заштите животне средине и у оквиру своје надлежности утврђене законом обезбеђује континуалну контролу и мониторинг стања буке у животној средини.

Мерење буке се врши системским мерењем, испитивањем и оцењивањем индикатора буке, физичких величина којима се описује бука у животној средини и које су везане за штетни ефекат буке.

**II.  
МЕРНА МЕСТА И ДИНАМИКА МЕРЕЊА**  
*Садржај мониторинга стања нивоа буке у животној средини*

**1. Мерни локалитети**

Програм мерења нивоа буке у животној средини на територији општине Ражањ за 2025. годину утврђује се 1 (једно) мерно место које припада територији општине.

Граничне вредности нивоа буке прописане су Уредбом о индикаторима буке, граничним вредностима, методама за оцењивање индикатора буке, узнемиравања и штетних ефеката буке у животној средини ("Сл. гласник РС", бр. 75/2010)

Програм обухвата следећи мерни локалитет и мерну тачку:

Мерење нивоа буке у животној средини ће се обавити у спољашњој средини ( на отвореном простору) референтног места у зони утицаја аутопута Е-75 (зона око дечијег вртића) на територији општине Ражањ (једно мерно место).

## **2. Динамика мерења и мерни интервали**

Праћење нивоа буке у животној средини на територији општине Ражањ и одређивање вредности индикатора укупне буке вршиће се према прописаној методологији и у складу са важећом законском регулативом.

Мониторинг стања нивоа буке на територији општине Ражањ се организује за карактеристичне временске интервале дневног, вечерњег и ноћног периода времена. Процедура континуираног мониторинга нивоа буке обављаће се једном годишње.

На мерном месту у спољашњој средини биће извршен мониторинг буке који ће обухватати континуална мерења параметара буке у сукцесивним 15-минутним интервалима ( $L_{Aeq}$ ,  $L_{AFmax}$ ,  $L_{AFmin}$ ,  $L_{AF5}$ ,  $L_{AF10}$ ,  $L_{AF50}$ ,  $L_{AF90}$ ,  $L_{AF95}$ ) у трајању од 24 часа, са одређивањем дуговременских параметара за дан, вече и ноћ ( $L_{day}$ ,  $L_{evening}$ ,  $L_{night}$ ) и укупног нивоа буке за дан-вече-ноћ ( $L_{DEN}$ ) у оквиру следећих временских интервала:

- дан – од 06 до 18 часова,
- вече – од 18 до 22 часова,
- ноћ – од 22 до 06 часова.

На мерном месту биће извршено бројање саобраћаја предметног аутопута у једном петнаестоминутном интервалу током дневног, у једном петнаестоминутном интервалу током вечерњег и у једном петнаестоминутном интервалу током ноћног референтног временског интервала током трајања мониторинга у спољашњој средини.

Такође, извршиће се мерење буке на истом мерном месту за додатних 24 часова у континуитету.

## **3. Параметри мониторинга**

На мерном месту процедура мониторинга стања нивоа буке има за циљ одређивање:

1. Параметара буке ( карактер буке, еквивалентни ниво буке, процентни ниво буке, временску зависност нивоа буке);
2. Параметара саобраћаја ( фреквенција: путничких аутомобила, лаких и тешких теретних аутомобила, аутобуса и мотоцикала и железничког саобраћаја) и
3. Параметара саобраћајница ( тип и ширина саобраћајница, висина зграде поред саобраћајница).

Резултати за измерене параметре и извештаји ће се тумачити у складу са Законом о заштити од буке у животnoj средини ("Сл. гласник РС", бр. 96/2021) и Уредбом о индикаторима буке, граничним вредностима, методама за оцењивање индикатора буке, узнемиравања и штетних ефеката буке у животnoj средини ("Сл. гласник РС", бр. 75/2010).

#### **4. Циљеви континуалног мониторинга стања буке у животnoj средини**

Континуалним мониторингом стања нивоа буке утврђује се реално стање буке у животnoj средини на територији општине Ражањ у смислу стварања услова да се:

1. Утврде и примене мере и услови заштите од буке, односно звучне заштите на просторима са прекомерним нивоима буке;
2. Заштите „тихе“ зоне;
3. Обезбеди израда стратешких карата буке;
4. Доносе локални акциони план заштите од буке у животnoj средини;
5. Врши надзор и контрола примене мера заштите од буке у животnoj средини;
6. Проблем буке сагледа и угради у планове при просторном уређењу нових и реконструкцији постојећих насеља и подручја у складу са стандардима (СРПСУ.Ј6.205).

### **III.**

#### **ОБРАДА, АНАЛИЗА ПОДАТАКА И ИЗВЕШТАВАЊЕ**

##### **1. Обезбеђивање квалитета података и методологија рада**

Систематско мерење нивоа буке у животnoj средини вршиће се према утврђеним стандардима у складу са Правилником о методама мерења буке, садржини и обиму извештаја о мерењу буке ("Сл. гласник РС", бр. 139/2022) и Уредбом о индикаторима буке, граничним вредностима, методама за оцењивање индикатора буке, узнемиравања и штетних ефеката буке у животnoj средини ("Сл. гласник РС", бр. 75/2010).

Мерење, обрада, анализа података и интерпретација резултата биће поверена овлашћеној стручној организацији која поседује решење надлежног Министарства о испуњености услова за мерење нивоа буке у животnoj средини, у складу са Законом о заштити од буке у животnoj средини и Правилника о условима које мора да испуњава стручна организација за мерење буке, као и о документацијом која се подноси уз захтев за добијање овлашћења за мерење буке ("Сл. гласник РС", бр. 72/2010).

##### **2. Редовно извештавање**

Овлашћена стручна организација биће у обавези да израђује извештаје о резултатима мерења за годину у којој су вршена мерења и извештај о измереном нивоу буке у животnoj средини у току уговореног периода. У достављеним извештајима биће описана методологија рада праћења нивоа буке, а резултати приказани у складу са важећим подзаконским актима. Канцеларија за ЈЕР и послове заштите животне средине је дужна да извештаје доставља Агенцији за заштиту животне средине у складу са законом.

**IV.**

**ФАЗЕ ЗА РЕАЛИЗАЦИЈУ ПРОГРАМА**

Реализација Програма праћења нивоа буке у животној средини на територији општине Ражањ за 2025. годину обухвата три фазе:

I фаза - Доношење Програма праћења нивоа буке у животној средини на територији општине Ражањ за 2025. годину од стране Општинског већа општине Ражањ;

II фаза – Избор овлашћене стручне организације за реализацију Програма и потписивање уговора;

III фаза – Реализација Програма од стране изабране овлашћене стручне организације.

**V.**

**ИЗВОРИ ФИНАНСИРАЊА**

Средства за спровођење Програма праћења нивоа буке у животној средини на територији општине Ражањ за 2025. годину финансираће се из средстава предвиђених Програмом коришћења средстава буџетског фонда за заштиту животне средине општине Ражањ који се доноси посебно за сваку годину.

**VI.**

**ПРЕЛАЗНЕ И ЗАВРШНЕ ОДРЕДБЕ**

Овај Програм ступа на снагу даном доношења, а објавиће се у Службеном листу општине Ражањ.

**ОПШТИНСКО ВЕЋЕ ОПШТИНЕ РАЖАЊ**

Број: 380-2/25-01 од 23.01.2025. године

**ПРЕДСЕДНИК ОПШТИНСКОГ ВЕЋА**

Добрица Стојковић, с.р



Република Србија  
ОПШТИНА РАЖАЊ  
ОПШТИНСКО ВЕЋЕ  
Број: 100-1/25-01  
Датум: 23.01.2025.год  
Трг Светог Саве бр.33  
РАЖАЊ

Општинско веће Општине Ражањ, на основу члана 97. и члана 110. Закона о запосленима у аутономним покрајинама и јединицама локалне самоуправе („Службени гласник РС“ бр.21/16, 113/17, 113/17-др.закон, 95/18, 114/2021 и 92/23 ),члана 25. Уредбе о спровођењу интерног и јавног конкурса за попуњавање радних места у аутономним покрајинама и јединицама локалне самоуправе („Сл. гласник Републике Србије“, број 107/23), и члана 69. став 1. тачка 12. Статута општине Ражањ (“Службени лист општине Ражањ”, број 1/19 и 2/21 ), на седници одржаној дана 23.01.2025. године, донело је

**РЕШЕЊЕ**  
**о неуспеху јавног конкурса**

**I УТВРЂУЈЕ СЕ** да Јавни конкурс за попуњавање положаја начелника Општинске управе општине Ражањ – положај у I групи, на период од 5 (пет) година број 100-85/24-01 од 9.12.2024.године, **није успео јер није било пријава на јавни конкурс.**

**II** Ово Решење објавити у „Службеном листу општине Ражањ“.

**Образложење**

Сходно одредбама члана 95. став 2. Закона о запосленима у аутономним покрајинама и јединицама локалне самоуправе („Сл. гласник РС“, бр.21/16, 113/17, 113/17-др.закон, 95/18, 114/2021 и 92/23) којим је прописано да пре оглашавања јавног конкурса за попуњавање положаја надлежни покрајински орган, односно Веће образује конкурсну комисију, Општинско веће општине Ражањ је образовало Конкурсну комисију за избор начелника Општинске управе општине Ражањ Решењем број 100-83/24-01 од 28.11.2024. године.

Председник Конкурсне комисије је у складу са чланом 110. Закона о запосленима у аутономним покрајинама и јединицама локалне самоуправе („Сл. гласник Републике Србије“, бр.21/16, 113/17, 113/17-др.закон, 95/18, 114/2021 и 92/23) и чланом 25. Уредбе о спровођењу интерног и јавног конкурса за попуњавање радних места у аутономним покрајинама и јединицама локалне самоуправе („Сл. гласник Републике Србије“, број 107/2023), доставио Извештај у коме је навео да су чланови Конкурсне комисије на састанку одржаном дана 31.12.2024.године констатовали да на Јавни конкурс број 100-85/24-01 од 9.12.2024.године није пристигла ниједна пријава.

На основу горе изнетог, те у складу са одредбама члана 110. став 1. тачка 1. Закона о запосленима у аутономним покрајинама и јединицама локалне самоуправе, донето је решење као у диспозитиву.

Ово решење је коначно.

ОПШТИНСКО ВЕЋЕ ОПШТИНЕ РАЖАЊ

ПРЕДСЕДНИК ВЕЋА

Добрица Стојковић,с.р.

На основу члана 46. став 1. тачка 1. Закона о локалној самоуправи („Службени гласник РС“ бр.129/2007, 83/2014-др. Закон, 101/2016-др. Закон, 47/2018 и 111/2021-др.Закон ) члана 69. и 70. Закона о заштити животне средине („Сл.гл.РС“,бр.135/04, 36/09,36/09-др.закон,72/09-др.закон и 43/11-одлука УС и 14/16,76/18 и 95/18-др.закон), члана 9. став 2. и члана 15. Закона о заштити ваздуха („Сл. гласник РС“ бр. 36/09, 10/13 и 26/21-др.закон), чланова 5., 6.,7. и 8 Уредбе о условима за мониторинг и захтевима квалитета ваздуха (“Сл. Лист РС” бр. 11/2010, 75/2010 и 63/2013), члана 69. став 1. тачка 1. Статута општине Ражањ ( Сл. Лист општине Ражањ бр. 1/19 и 2/21), Општинско веће општине Ражањ на седници одржаној дана 23.01.2025. године усваја

**ПРЕДЛОГ ПРОГРАМА  
КОНТРОЛЕ КВАЛИТЕТА ВАЗДУХА  
НА ТЕРИТОРИЈИ ОПШТИНЕ РАЖАЊ ОД ЈУНА 2025. ГОДИНЕ ДО ЈУНА 2026.  
ГОДИНЕ**

**I. ОСНОВЕ ПРОГРАМА**

Ради ефикасног управљања квалитетом ваздуха, успостављен је јединствени функционални систем мониторинга квалитета ваздуха и утврђени су принципи формирања државне и локалних мрежа мерних станица и/или мерних места за фиксна мерења у складу са Законом о заштити ваздуха („Сл.Гласник РС“, бр.36/2009,, 10/2013 и 26/2001-др.закон).

За праћење квалитета ваздуха на нивоу Републике Србије формирана је државна мрежа, а на нивоу аутономне покрајине и јединице локалне самоуправе формирају се локалне мреже које чине допунске мерне станице и/или мерна места које надлежни орган аутономне покрајине и надлежни орган јединице локалне самоуправе одређују на основу мерења или поступака процене за зоне агломерације за које нема података о нивоу загађујућих материја, у складу са својим потребама и могућностима.

Мониторинг квалитета ваздуха у локалној мрежи обавља се према програму који мора бити усклађен са Програмом контроле квалитета ваздуха у државној мрежи и који за своју територију доноси надлежни орган аутономне покрајине и надлежни орган јединице локалне самоуправе.

Број мерних места и загађујуће материје дате су у складу са Уредбом о условима за мониторинг и захтевима квалитета ваздуха („Службени гласник РС“, бр.11/2010, 75/2010 и 63/2013).

Локална мрежа мерних места успоставља се ради праћења квалитета ваздуха на нивоу јединице локалне самоуправе.

Овим Програмом успоставља се локална мрежа мерних места за праћење квалитета ваздуха на територији општине Ражањ од јуна 2025. до јуна 2026. године

Програмом се одређује број, локације мерних места, обим, врста и учесталост мерења нивоа загађујућих материја у ваздуху на територији општине Ражањ.

Локације фиксних мерних места, на којима се спроводе наменска мерења у оквиру овог Програма, дате су у Таб. 1.

Праћење квалитета ваздуха врши се у циљу заштите здравља људи, вегетације и природних еко система.

Јединица локалне самоуправе дужна је да податке о резултате мониторинга квалитета ваздуха јавно објављује и доставља Агенцији за заштиту животне средине.

**II. СИСТЕМ КОНТРОЛЕ КВАЛИТЕТА ВАЗДУХА**

У циљу управљања квалитетом ваздуха у општини Ражањ успоставља се јединствени функционални систем праћења и контроле степена загађења ваздуха и одржавања базе података о квалитету ваздуха у оквиру Локалне мреже мерних места коју чине фиксна мерна места.

### **II.1. ЛОКАЛНА МРЕЖА МЕРНИХ МЕСТА**

Локална мрежа мерних места за праћење квалитета ваздуха на територији општине Ражањ успоставља се овим Програмом, за утврђивање концентрације загађујућих материја у ваздуху путем континуалних, индикативних и наменских мерења нивоа загађујућих материја у ваздуху и то:

- Сумпор диоксида (SO<sub>2</sub>) – свакодневно мерење у току годину дана на једном мерном месту
- Чађи – свакодневно мерење у току годину дана на једном мерном месту
- Азот диоксида (NO<sub>2</sub>) – свакодневно мерење у току годину дана на једном мерном месту
- Укупних таложних материја (УТМ) у ваздуху и тешких метала (олово, кадмијум, цинк) у УТМ – 12 пута (једном месечно у току годину дана) на једном мерном месту и
- Индикативна мерења нивоа загађујућих материја на фиксном мерном месту:
- Суспендованих честица (PM<sub>10</sub>) – 56 дана (осам недеља, равномерно распоређених током године) на једном мерном месту

**Табела 1. Приказ локалне мреже за праћење квалитета ваздуха на подручју општине Ражањ**

Насеље – назив и адреса мерног места	Координате мерног места и надморска висина	Загађујућа материја и учесталост мерења				
		SO <sub>2</sub>	чађ	NO <sub>2</sub>	УТМ и тешки метали(олово, кадмијум, цинк) у УТМ	Суспендоване честице PM <sub>10</sub>
Г– Општинска управа општине Ражањ, Новоражањска бр. 2	43°40'20.9 "N 21°32'57.8 "E 271m	24-часовни узорак			12 пута (једном месечно у току годину дана)	56 дана (осам недеља равномерно распоређених током године)

**УТМ** – Укупне таложне материје  
**φ(N)** - северна географска ширина  
**λ(E)** - источна географска дужина  
**H(m)** - надморска висина

### **III. ОБРАДА И АНАЛИЗА ПОДАТАКА И ИЗВЕШТАВАЊЕ О РЕЗУЛТАТИМА КОНТРОЛЕ КВАЛИТЕТА ВАЗДУХА**

#### **III.1. Обезбеђивање квалитета података**

Мерења квалитета ваздуха, обраду и анализу података, проверу валидности резултата добијених мерењем и/или узимањем узорака и интерпретацију резултата врши овлашћена стручна организација која је акредитована као лабораторија за испитивање, односно која испуњава прописане услове за мерење свих наведених загађујућих материја и која је акредитована од стране АТС-а (поседује акредитоване методе мерења) и овлашћена је од стране министарства надлежног за послове заштите животне средине.

Стручна организација која врши мониторинг ваздуха стара се о примени адекватних метода испитивања, одржавању мерних места, мерних инструмената са пратећом опремом, опреме за пријем и пренос података ради обезбеђења захтева у погледу квалитета података који се користе за оцењивање квалитета ваздуха. Тумачење резултата испитивања врши се у складу са Законом о заштити ваздуха („Сл. гл. РС“, бр. 36/09, 10/13 и 26/2021-др.закон), Уредбом о условима за мониторинг и захтевима квалитета ваздуха („Сл. гл. РС“, бр. 11/10, 75/10 и 63/13).

На основу вишегодишњих резултата мерења нивоа загађујућих материја, вршила би се анализа у циљу праћења просторне и временске расподеле загађујућих материја и утврђивање тренда концентрација одређених полутаната у ваздуху.

#### **III.2. Редовно извештавање**

Стручна организација којој је поверено праћење концентрације загађујућих материја у ваздуху, има обавезу да извештаје о извршеним мерењима, односно резултатима контроле квалитета ваздуха у оквиру Локалне мреже мерних места, доставља Канцеларији за ЛЕР и послови заштите животне средине Општинске управе општине Ражањ и то:

- једанпут месечно за претходни месец у року од 15 дана од истека претходног месеца, годишњи извештај у року од 30 дана од истека извештајног периода.

Достављени извештај треба да садржи опис методологије, резултате праћења квалитета ваздуха табеларно и графички приказане и текстуално објашњење, као и закључак о квалитету ваздуха на утврђеним мерним местима.

Годишњи извештај треба да садржи опис макролокације и микролокације за обављање фиксних мерења: документовани приказ мерних места и локација за узимање узорака; опис методологије мерења загађујућих материја из Програма; опис мерних уређаја помоћу којих се обављају мерења загађујућих материја из Програма; резултати мерења са приказом свих измерених дневних вредности концентрација загађујућих материја из Програма; дискусију резултата мерења са закључком.

Општинска управа општине Ражањ ће месечне извештаје о резултатима мониторинга по овом Програму достављати Агенцији за заштиту животне средине, до 15. у месецу за претходни месец, а годишњи извештај најкасније 60 дана од дана истека календарске године за претходну годину и ове податке ће учинити доступним јавности и објавити их у средствима јавног информисања, електронским медијима, као и на својим веб-страницама.

Подаци о извршеним мерењима, односно резултатима контроле квалитета ваздуха на територији општине Ражањ објавиће се на званичној интернет презентацији општине Ражањ [www.razanj.ls.gov.rs](http://www.razanj.ls.gov.rs). Надлежни орган обавештава јавност о квалитету ваздуха, у облику Годишњег извештаја о стању квалитета ваздуха у текућој години за претходну годину.

Овлашћења стручна организација којој је поверено праћење концентрације загађујућих материја је дужна да достави резултате свих извршених мерења загађујућих материја (по



напред наведеној динамици), у електронској форми (exel формат или неки други електронски формат који је повољан за даљу обраду ), Канцеларији за ЛЕР и послови заштите животне средине Општинске управе општине Ражањ, у року од 30 дана од истека извештајног периода.

#### **IV. Доношење планова квалитета ваздуха**

На основу члана 31. Закона о заштити ваздуха („Сл. гласник РС“ бр. 36/2009, 10/2013 и 26/2021 – др. закон), у зонама и агломерацијама у којима је ваздух треће категорије, односно када загађење ваздуха превазилази ефекте мера које се предузимају, односно када је угрожен капацитет животне средине или постоји стално загађење ваздуха на одређеном простору, надлежни орган јединице локалне самоуправе дужан је да донесе План квалитета ваздуха са циљем да се постигну одговарајуће граничне вредности или циљне вредности утврђене Уредбом о условима за мониторинг и захтевима квалитета ваздуха („Сл.гл. РС“,бр.11/10, 75/10 и 63/13). План се доноси на основу оцене стања квалитета ваздуха и обухвата све главне загађујуће материје и главне изворе загађивања ваздуха који су довели до загађења.

#### **V. МЕРЕ ЗА РЕАЛИЗАЦИЈУ ПРОГРАМА**

Реализација Програма контроле квалитета ваздуха на територији општине Ражањ за 2025. годину обухвата две фазе:

I фаза – Достављање нацрта Програма контроле квалитета ваздуха на територији општине Ражањ за период јун 2025. до јуна 2026. године, надлежном министарству на сагласност, а након усвајања од стране Општинског већа општине Ражањ ;

II фаза – Избор стручне организације, која је акредитована као лабораторија за испитивање, односно која испуњава прописане услове за мерење свих наведених загађујућих материја и која поседује овлашћење министарства надлежног за послове заштите животне средине, да врши мониторинг квалитета ваздуха.

#### **VI. ИЗВОРИ ФИНАНСИРАЊА**

Мониторинг аерозагађења на мерним местима одређеним Програмом јединице локалне самоуправе финансираће се из средстава средстава предвиђених Програмом коришћења средстава буџетског фонда за заштиту животне средине општине Ражањ који се доноси посебно за сваку годину.

#### **VII. САГЛАСНОСТ НА ПРОГРАМ**

У складу са чланом 15. став 4. Закона о заштити ваздуха („Службени гласник РС“, бр. 36/09 10/13 и 26/21- др. закон) на овај програм прибављена је сагласност Министарства заштите животне средине Републике Србије, број: \_\_\_\_\_ од \_\_\_\_\_.

**VIII.** Овај Програм ступа на снагу даном доношења, а објавиће се у «Службеном листу општине Ражањ ».

ОПШТИНСКО ВЕЋЕ ОПШТИНЕ РАЖАЊ  
Број: 380-3/25-01 од 23.01.2025. Године

ПРЕДСЕДНИК ОПШТИНСКОГ ВЕЋА  
Добрица Стојковић,с.р.



РЕПУБЛИКА СРБИЈА  
ОПШТИНА РАЖАЊ  
ОПШТИНСКО ВЕЋЕ

Датум: 23.01.2025.г.

Број: 380-3/25-01

Општинско веће општине Ражањ, на основу члана 46 став 1 тачка 1 Закона о локалној самоуправи ("Сл. гласник РС", бр. 129/2007, 83/2014 - др. закон, 101/2016 - др. закон, 47/2018 и 111/2021 - др. закон), члана 69 став 1 тачка 1 Статута општине Ражањ („Службени лист општине Ражањ“, број 1/19 и 2/21), члана 69. став 3, Закона о заштити животне средине ("Сл. гласник РС", бр. 135/2004, 36/2009, 36/2009 - др. закон, 72/2009 - др. закон, 43/2011 - одлука УС, 14/2016, 76/2018, 95/2018 - др. закон и 95/2018 - др. закон) на седници одржаној дана 23.01.2025. године, донело је:

## **ЗАКЉУЧАК**

- 1. УСВАЈА СЕ** Предлог Програма контроле квалитета ваздуха на територији општине Ражањ од јуна 2025. године до јуна 2026. године.
- Доставља се измена Програма контроле квалитета ваздуха на територији општине Ражањ од јуна 2025. године до јуна 2026. године Министарству заштите животне средине на сагласност.
- По прибављеној Сагласности Министарства заштите животне средине доставља се Скупштини општине Ражањ на усвајање.
- Закључак доставити: подносиоцу захтева, Министарству заштите животне средине, СО-е Ражањ и архиви.

Општинско веће општине Ражањ  
*Председник,*  
Добрица Стојковић, с.р.

## САДРЖАЈ:

### АКТИ СКУПШТИНЕ ОПШТИНЕ РАЖАЊ:

1. Одлука о висини и начину плаћања стварних трошкова за прикључење на постојећу комуналну инфраструктуру.....1
2. Одлука о покретању поступка отуђења покретних ствари из јавне својине општине Ражањ - продаја употребљивих службених возила у власништву општине Ражањ.....2
3. Одлука о куповини новог путничког возила возила.....4
4. Одлука о повећању основног капитала Јавног предузећа „ Пuteви Ражањ“ Ражањ.....5
5. Одлука о преносу права јавне својине над покретним стварима ПУ „Лептирићи“ Ражањ.....7
6. Одлука о оснивању Савета за заштиту животне средине општине Ражањ....8
7. Одлука о ревизији локалног плана управљања отпадом општине Ражањ..11
8. Одлука о ангажовању привредног друштва за ревизију за екстерну ревизију завршног рачуна буџета општине ражањ за 2024. годину.....13
9. Одлука о усвајању Стратегије безбедности саобраћаја на путевима општине Ражањ за период од 2025. до 2030.године са Акционим планом.....14
10. Решење о давању сагласности на конверзију права закупа у право својине по Уговору о закупу грађевинског земљишта.....92
11. Решење о усвајању Извештаја о раду Дома културе Ражањ за 2024.годину са Годишњим финансијским извештајем Дома културе Ражањ за 2024.годину.....93
12. Решење о давању сагласности на Програм рада Дома културе Ражањ за 2025.годину.....103
13. Одлука усвајању Оперативног плана одбране од поплава од вода другог реда на територији општине Ражањ за 2025. годину .....104
14. Решење о измени и допуни решења о именовању комисије за привреду, развој и јавне финансије.....147
15. Одлука о измени и допуни одлуке о разрешењу и именовању чланова и заменика чланова општинске изборне комисије општине Ражањ у сталном саставу.....148
16. Решење о усвајању Ценовника радова на изградњи и одржавању путева ЈП“Путеви Ражањ“ Ражањ. ....150

## АКТИ ОПШТИНСКОГ ВЕЋА ОПШТИНЕ РАЖАЊ

1. Одлука о преносу права јавне својине над покретним стварима.....155
2. Решење о давању сагласности „Coloseum auto centar” доо Ражањ за постављање помоћног објекта- контејнера.....156
3. Квартални Извештај о реализацији програма по Првом јавном позиву за финансирање унапређења безбедности саобраћаја у 2024. години.....158
4. Закључак о усвајању Извештаја о спроведеној Јавној расправи на Нацрт Стратегије безбедности саобраћаја на путевима општине Ражањ за период од 2025. до 2030.године са Акционим планом.....171
5. Извештај о спроведеној јавној расправи на нацрт стратегије безбедности саобраћаја на путевима општине Ражањ за период од 2025. до 2030. године са акционим планом.....172
6. Годишњи план јавних конкурса Општине Ражањ за 2025. годину.....173
7. Програм мониторинга стања нивоа буке у животној средини на територији општине Ражањ за 2025. годину.....176
8. Решење о неуспеху Јавног конкурса за попуњавање положаја начелника Општинске управе Ражањ.....180
9. Закључак о усвајању Програма контроле квалитета ваздуха на територији општине Ражањ од јуна 2025. године до јуна 2026. године.....181